


Утверждаю

Первый заместитель министра
природных ресурсов и экологии
Ростовской области

Парахин С.А.
Дата: 06.02.2018г.

**Акт
лесопатологического обследования № 24/14/2017**

лесных насаждений Тарасовское лесничество(лесопарк)
Ростовская область (субъект Российской Федерации)

Способ лесопатологического обследования: 1. Визуальный
2. Инструментальный

x

Место проведения

Участковое лесничество	Урочище (дача)	Квартал (кварталы)	Выдел (выделы)	Площадь, га
Ефремово-Степановское	-	30	24	13

Лесопатологическое обследование проведено на общей площади 13 га.

Вид болезни	Поради	Встречаемость (% пораженных деревьев)	Степень поражения лесного насаждения (слабая, средняя, сильная)
Коричневая гниль	30	60	слабая

2.3. Выборки подлежат: 30,4 деревьев,
в том числе:
ослабленных: _____ % (причины возникновения) _____
сильно ослабленных: _____ % (причины возникновения) _____
умерших: 2,4 % (причины возникновения) _____
погибших: 4,4 % (причины возникновения) _____

2. Инструментальное обследование лесного участка.

2.1. Фактическая таксационная характеристика лесного насаждения не соответствует таксационному описанию.

Причины не соответствия:

Давность лесоустройства 10 и более лет

2.2. Состояние насаждений: с нарушенной устойчивостью

13

с утраченной устойчивостью

-

причины повреждения:

Корневая губка , , ,

Заселено (отработано) стволовыми вредителями:

Вид вредителя	Порода	Встречаемость (% заселённых деревьев)	Степень заселения лесного насаждения (слабая, средняя, сильная)
не выявлено			

Повреждено огнём:

Вид пожара	Порода	Состояние корневых лап		Состояние корневой шейки		Подсушивание луба	
		процент повреждённых огнём корней	процент деревьев с данным повреждением	ожог корневой шейки по окружности (1/4; 2/4; 3/4; более 3/4)	процент деревьев с данным повреждением	по окружности (1/4; 2/4; 3/4; более 3/4)	процент деревьев с данным повреждением
#Н/Д							

Поражено болезнями:

Вид болезни	Порода	Встречаемость (% поражённых деревьев)	Степень поражения лесного насаждения (слабая, средняя, сильная)		
			слабая	средняя	сильная
Корневая губка	СО	60			

2.3. Выборке подлежит 30,4 деревьев,

в том числе :

ослабленных - % (причины назначения) -

сильно ослабленных - % (причины назначения) -

усыхающих 2,4 % (причины назначения) Наличие плодовых тел в комлевой части и на корнях

свежего сухостоя 4,4 % (причины назначения) -

свежего ветровала	-	%;
свежего бурелома	-	%;
старого ветровала	10,6	%;
старого бурелома	-	%;
старого сухостоя	13,0	%;
аварийных	-	%;

2.4. Полнота лесного насаждения после уборки деревьев, подлежащих рубке, составит 0,4
Критическая полнота для данной категории лесных насаждений составляет 0,3

ЗАКЛЮЧЕНИЕ

С целью предотвращения негативных процессов или снижения ущерба от их воздействия назначено:

Участковое лесничество	Урочище (дача)	Квартал	Выдел	Площадь выдела, га	Вид мероприятия	Площадь мероприятия, га	Порода	Запас на выдел, куб. м	Крайние сроки проведения
Ефремово-Степановское		30	24	13	ВСП	13	СО	614,90	2018-2019
							-	-	
							-	-	
							-	-	
							-	-	

Ведомость перечета деревьев, назначенных в рубку, и абрис лесного участка прилагаются

(приложение 2 и 3 к Акту).

Меры по обеспечению возобновления:

-

Мероприятия, необходимые для предупреждения повреждения или поражения смежных насаждений:

Своевременный вывоз древесины очистка от порубочных остатков

-

Сведения для расчёта степени повреждения:


год образования старого сухостоя 2010-2014

основная причина повреждения древесины Корневая губка

Дата проведения обследований 17.10.2017г.

Исполнитель работ по проведению лесопатологического обследования: инженер-лесопатолог филиала ФБУ "Рослесозащита" "ЦЗЛ Волгоградской области"

ФИО Федюк В.В.

Подпись 

Ведомость перече́та дере́вьев

Порода	СО										СКС = 2,8	
	Количество деревьев по категориям состояния, шт										Всего деревьев	
	Ступени толщины, см	I без признаков ослабления	II ослабленные	III сильно ослабленные	IV усыхающие	V - сухой		Ветровал		Бурелом		шт.
					свежий	старый	свежий	старый	свежий	старый		
1	2	3	4	5	6	7	8	9	10	11	12	13
8		5									5	
12		7									7	
16		6	7		2			3			18	28
20	2	34	10	2	3	4		5			60	20
24	18	22	12	1	4	3		9			69	23
28	38	14	9	3	3	12		10			89	28
32	19	8	6	2	1	16		8			60	42
36	11		3		2	8		1			25	44
40	5					1					6	17
44												
48												
52												
56												
60												
64												
68												
72												
76												
80												
84												
88												
92												
96												
100												
Итого	93	96	47	8	15	44	-	36	-	-	339	103
% деревьев	27,4	28,3	13,9	2,4	4,4	13,0	-	10,6	-	-	100	30,4
запас	62,61	34,30	21,74	4,25	7,35	31,29	-	18,60	-	-	180,15	61,50
Итого, %	34,8	19,0	12,1	2,4	4,1	17,4	-	10,3	-	-	-	34,1

Ведомость перечета деревьев назначенных в рубку
Временная пробная площадь № 1

Субъект Российской Федерации Ростовская область

Лесничество (лесопарк) Тарасовское Уч.лесничество Ефремово-Степановское

Урочище(лесная дача) -

Квартал 30 Выдел 24 Площадь 13 га.

Площадь мероприятия 13 га Размер пробной площади 1,3 га

Номер очага вредных организмов -

Таксационная характеристика:

тип леса СЗР состав 10С0

возраст 55 / - / - / - / - / - / - / бонитет 3 полнота 0,6

запас на га, м³ 140 возобновление -

Время и причина ослабления лесного насаждения:

Причины повреждения: корневая губка (код 466),

Данные причины определены по следующим признакам: наличие гнили (код 832), смолотечение (код 820), наличие плодовых тел в комлевой части и на корнях (код 802), усыхание от 1/4 до 1/2 ветвей в кроне прошлых лет (код 112), усыхание <1/4 ветвей в кроне прошлых лет (код 111).

Тип очага организмов: эпизодический, хронический (подчеркнуть).

Фаза развития очага вредных организмов: начальная, нарастания численности, собственно вспышка, кризис (подчеркнуть).

Состояние лесного насаждения: Насаждение с нарушенной устойчивостью (сильно ослабленное),
СКС = 2,8

Намечаемые мероприятия: Выборочная санитарная рубка

Исполнитель работ по проведению лесопатологического обследования: инженер-лесопатолог филиала ФБУ "Рослесозащита" "ЦЗЛ Волгоградской области"

Ф. И. О. Федюк В.В.

Подпись 

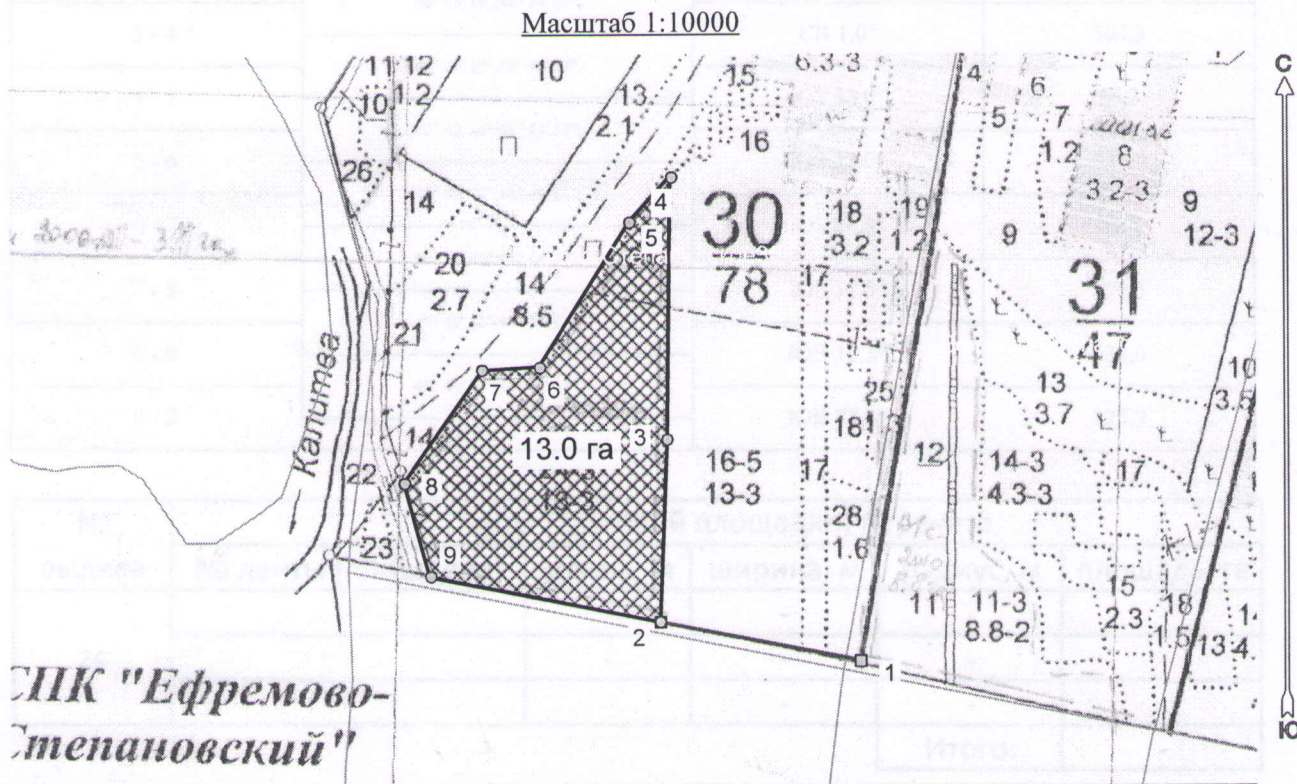
Дата составления документа: 01.02.2018

Телефон 8-961-270-04-90



Абрис лесного участка
с обозначенными границами

Месторасположение лесосеки: Ростовская область
Юридическое лицо, ведущее лесное хозяйство: Тарасовское лесничество
Структурное подразделение юридического лица, ведущего лесное хозяйство: Ефремово-Степановское участковое лесничество, лесной квартал № 30, таксационный выдел № 24, площадь лесосеки 13,0 га.



Условные обозначения:

	Лесосеки
	Привязки
	Привязки неэксплуат. площадей
	Неэксплуатационные участки

Пробные площадки (ленты)

Исполнитель: инженер-лесопатолог, Федюк В.В.

(должность, Ф.И.О., подпись)

* в таблицах приведены магнитные углы
(магнитное склонение 0 / не задано)

Экспликация или координаты поворотных точек лесосеки:


Общая площадь: 13,0 га

Эксплуатационная площадь: 13,0 га

Номера точек	Координаты точки	Румбы линий	Меры линий
1 - 2	40° 49' 32"; 48° 44' 37";	СЗ 79,0°	283,8
	40° 49' 18"; 48° 44' 39";		
2 - 3	40° 49' 19"; 48° 44' 47";	СВ 2,5°	252,8
	40° 49' 19"; 48° 44' 59";		
3 - 4	40° 49' 16"; 48° 44' 57";	СВ 1,0°	364,3
	40° 49' 10"; 48° 44' 51";		
4 - 5	40° 49' 06"; 48° 44' 50";	ЮЗ 43,0°	85,3
	40° 49' 01"; 48° 44' 45";		
5 - 6	40° 49' 03"; 48° 44' 41";	ЮЗ 32,0°	237,0
	40° 49' 03"; 48° 44' 41";		
6 - 7	40° 49' 01"; 48° 44' 45";	ЮЗ 88,0°	80,5
	40° 49' 03"; 48° 44' 41";		
7 - 8	40° 49' 01"; 48° 44' 45";	ЮЗ 34,5°	191,5
	40° 49' 03"; 48° 44' 41";		
8 - 9	40° 49' 01"; 48° 44' 45";	ЮВ 15,5°	134,0
	40° 49' 03"; 48° 44' 41";		
9 - 2	40° 49' 03"; 48° 44' 41";	ЮВ 78,5°	325,9
	40° 49' 03"; 48° 44' 41";		

№ выдела	Ленты (круговой площадки) перече́та				
	№ ленты (площадки)	длина, м	ширина, м	радиус, м	площадь, га
24	-	-	-	-	-
	-	-	-	-	-
	-	-	-	-	-
Итого:					-

Исполнитель: инженер-лесопатолог, Федюк В.В.



(должность, Ф.И.О., подпись)

* в таблицах приведены магнитные углы
(магнитное склонение 0 / не задано)

ГИС «Лесные ресурсы» Fortmap 5
1999-2017. Все права защищены.