

Утверждаю

Первый заместитель министра
природных ресурсов и экологии
Ростовской области

Дата:



Парахин С.А.

Акт

лесопатологического обследования № 13/16/2017

лесных насаждений Чертковское лесничество(лесопарк)
Ростовская область (субъект Российской федерации)

Способ лесопатологического обследования: 1. Визуальный

2. Инструментальный

x

Место проведения

Участковое лесничество	Урочище (дача)	Квартал (кварталы)	Выдел (выделы)	Площадь, га
Чертковское	-	9	11	0,7

Лесопатологическое обследование проведено на общей площади 0,7 га.

2. Инструментальное обследование лесного участка.

2.1. Фактическая таксационная характеристика лесного насаждения не соответствует таксационному описанию.

несоответствие возраста 12 лет

2.2. Состояние насаждений:

с нарушенной устойчивостью	0,7
с утраченной устойчивостью	-

причины повреждения:

Засуха , , ,

Заселено (отработано) стволовыми вредителями:

Вид вредителя	Порода	Встречаемость (% заселённых деревьев)	Степень заселения лесного насаждения (слабая, средняя, сильная)
не выявлено			

Повреждено огнём:

Вид пожара	Порода	Состояние корневых лап		Состояние корневой шейки		Подсушивание луба	
		процент повреждённых огнём корней	процент деревьев с данным повреждением	ожог корневой шейки по окружности (1/4; 2/4; 3/4; более 3/4)	процент деревьев с данным повреждением	по окружности (1/4; 2/4; 3/4; более 3/4)	процент деревьев с данным повреждением
-							

Поражено болезнями:

Вид болезни	Порода	Встречаемость (% поражённых деревьев)	Степень поражения лесного насаждения (слабая, средняя, сильная)
не выявлено			

2.3. Выборке подлежит 20 % деревьев,

в том числе :

ослабленных - % (причины назначения) -

сильно ослабленных - % (причины назначения) -

усыхающих - % (причины назначения) -

свежего сухостоя 1,4 % (причины назначения) -

свежего ветровала	-	%;
свежего бурелома	-	%;
старого ветровала	<u>4,6</u>	%;
старого бурелома	-	%;
старого сухостоя	<u>14,0</u>	%;
аварийных	-	%;

2.4. Полнота лесного насаждения после уборки деревьев, подлежащих рубке, составит
Критическая полнота для данной категории лесных насаждений составляет

0,48
0,3

ЗАКЛЮЧЕНИЕ

С целью предотвращения негативных процессов или снижения ущерба от их воздействия назначено:

Участковое лесничество	Урочище (дача)	Квартал	Выдел	Площадь выдела, га	Вид мероприятия	Площадь мероприятия, га	Порода	Запас на выдел, куб. м	Крайние сроки проведения
Чертковское	-	9	11	0,7	ВСП	0,7	ДБ	16,40	2018
							-	-	
							-	-	
							-	-	
							-	-	

Ведомость перечета деревьев, назначенных в рубку, и абрис лесного участка прилагаются

(приложение 2 и 3 к Акту).

Меры по обеспечению возобновления:

-

Мероприятия, необходимые для предупреждения повреждения или поражения смежных насаждений:

Своевременный вывоз древесины очистка от порубочных остатков

-

-

Сведения для расчёта степени повреждения:

год образования старого сухостоя

2012-2014

основная причина повреждения древесины

Засуха

Дата проведения обследований


11.10.2017

Исполнитель работ по проведению лесопатологического обследования: инженер-лесопатолог филиала ФБУ "Рослесозащита" "ЦЗЛ Волгоградской области"

ФИО

Шилин И.Ю.

Подпись



Ведомость перечета деревьев назначенных в рубку
Временная пробная площадь № 1

Субъект Российской Федерации Ростовская область

Лесничество (лесопарк) Чертковское Уч.лесничество Чертковское

Урочище(лесная дача) -

Квартал 9 Выдел 11 Площадь 0,7 га.

Площадь мероприятия 0,7 га Размер пробной площади 0,7 га

Номер очага вредных организмов -

Таксационная характеристика:

тип леса ДБТБ состав 10ДБ

возраст 60 бонитет 2 полнота 0,8

запас на га, м³ 114,3 возобновление -

Время и причина ослабления лесного насаждения:

Причины повреждения: засуха (код 830),

Данные причины определены по следующим признакам: усыхание от 1/2 до 3/4 ветвей в кроне прошлых лет (код 113), усыхание от 1/4 до 1/2 ветвей в кроне прошлых лет (код 112), усыхание <1/4 ветвей в кроне прошлых лет (код 111).

Тип очага организмов: эпизодический, хронический (подчеркнуть).

Фаза развития очага вредных организмов: начальная, нарастающая численности, собственно вспышка, кризис (подчеркнуть).

Состояние лесного насаждения: **Насаждение с нарушенной устойчивостью (сильно ослабленное),**
СКС = 3,1

Намечаемые мероприятия: **Выборочная санитарная рубка**

Исполнитель работ по проведению лесопатологического обследования: инженер-лесопатолог филиала ФБУ "Рослесозащита" "ЦЗЛ Волгоградской области"

Ф. И. О. Шилин И.Ю.

Подпись 

Дата составления документа: 26.01.2018

Телефон 8-903-461-15-75

Абрис лесного участка
с обозначенными границами

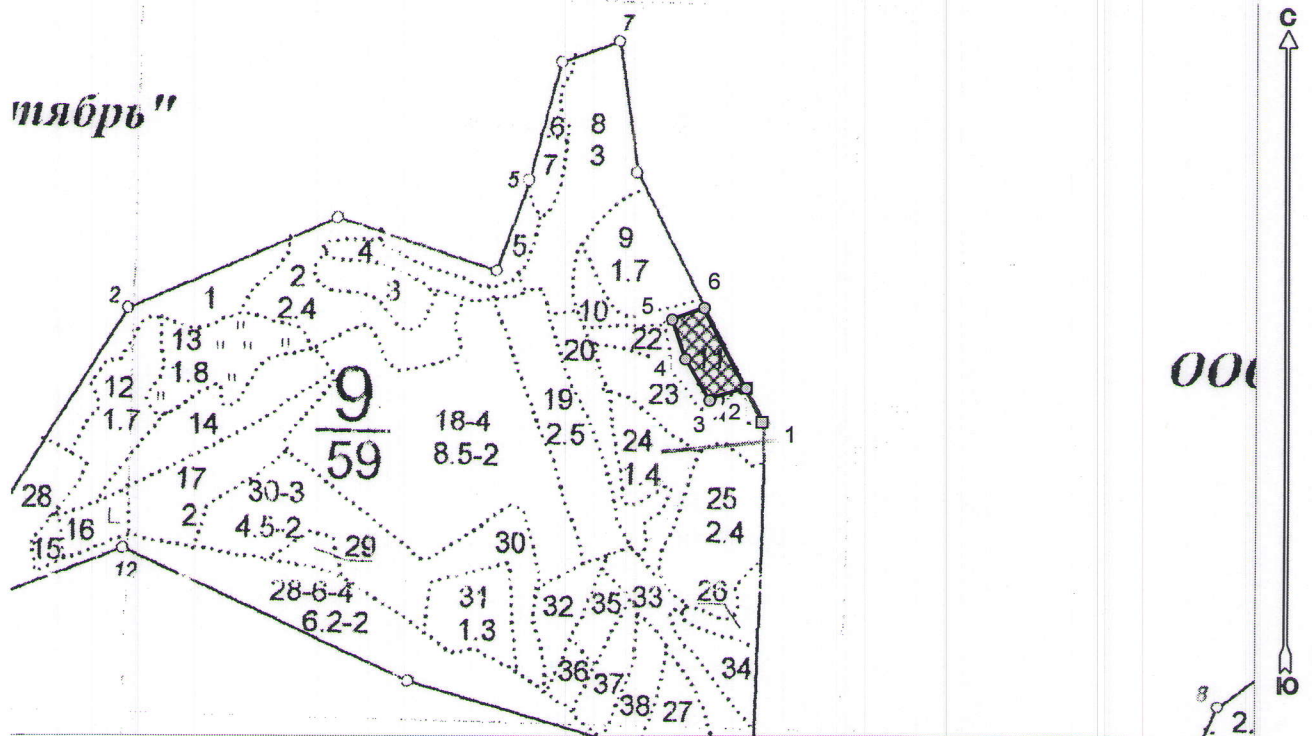
Месторасположение лесосеки: Ростовская область

Юридическое лицо, ведущее лесное хозяйство: Чертковское лесничество

Структурное подразделение юридического лица, ведущего лесное хозяйство:

Чертковское участковое лесничество, лесной квартал № 9, таксационный выдел № 11,
площадь лесосеки 0,7 га.

Масштаб 1:10000



Условные обозначения:

	Лесосеки
	Привязки
	Привязки неэксплуат. площадей
	Неэксплуатационные участки

Исполнитель: инженер-лесопатолог Шилин И.Ю.

(должность, фамилия, инициалы, подпись)

* в таблицах приведены магнитные углы
(магнитное склонение 0 / не задано)

ГИС «Лесные ресурсы» Fortmap 5
1999-2017. Все права защищены.

Экспликация или координаты поворотных точек лесосеки:

Общая площадь: 0,7 га

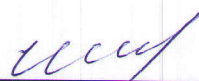
Эксплуатационная площадь: 0,7 га

Номера точек	Координаты	Румбы линий	Длина, м
1 - 2	40° 14' 00"; 49° 34' 12";	СЗ 25,5°	52,3
2 - 3	40° 13' 59"; 49° 34' 14";		
3 - 4	40° 13' 57"; 49° 34' 13";	ЮЗ 71,5°	53,2
4 - 5	40° 13' 55"; 49° 34' 15";	СЗ 30,0°	68,0
5 - 6	40° 13' 54"; 49° 34' 17";	СЗ 18,5°	58,0
6 - 2	40° 13' 56"; 49° 34' 18";	СВ 71,0°	47,6
		ЮВ 27,5°	126,4

№ выдела	Ленты (круговой площадки) перечета				
	№ ленты (площадки)	длина, м	ширина, м	радиус, м	площадь, га
11					
				Итого:	

Исполнитель: инженер-лесопатолог Шилин И.Ю.

(должность, фамилия, инициалы, подпись)



* в таблицах приведены магнитные углы
(магнитное склонение 0 / не задано)

ГИС «Лесные ресурсы» Формат 5
1999-2017. Все права защищены.