


УТВЕРЖДАЮ:

Заместитель министра природных
ресурсов Краснодарского края

 Медянцев Д.В.

«*01*» *февраля* 2018 г.

Акт
лесопатологического обследования № 2017/23/04
лесных насаждений ГКУ "Краснодарское лесничество"
Краснодарский край

Способ лесопатологического обследования: Визуальное
Инструментальное V

Место проведения:

Участковое лесничество	Урочище (дача)	Квартал (кварталы)	Выдел (выделы)	Площадь, га
Каневское	0	2А	часть 21	0.25

Лесопатологическое обследование проведено на общей площади 0.25 га.

2. Инструментальное обследование лесного участка.

Уч. лесничество: Каневское, участок: Кв. 2А выд. 21 ЛП выдел: 2.

2.1. Фактическая таксационная характеристика лесного насаждения не соответствует таксационному описанию. Причины несоответствия:
неравномерный состав и другие характеристики насаждения.

Ведомость лесных участков с выявленными несоответствиями таксационным описаниям приведена в приложении 1 к данному Акту.

2.2. Состояние насаждений: с утраченной устойчивостью.

Причины повреждения: смыв, наводнение под воздействием почвенно-климатических факторов (код 837), бактериальные заболевания (код 390), гнили стволовые (код 350). Данные причины определены по следующим признакам: усыхание более 3/4 ветвей в кроне прошлых лет (код 114), наличие на стволе в обл. кроны раковых ран, язв, образований (<1/2 окр. ствола) (код 803), наличие дупел, табачных сучков (код 831).

Заселено (отработано) стволовыми вредителями:

Вид вредителя	Порода	Встречаемость (% заселенных деревьев)	Степень заселения лесного насаждения (слабая, средняя, сильная)
-	-	-	-
-	-	-	-
-	-	-	-
-	-	-	-
-	-	-	-
-	-	-	-

Повреждено огнем:

Вид пожара	Порода	Состояние корневых лап		Состояние корневой шейки		Подсушивание луба	
		процент поврежденных огнем корней	процент деревьев с данным повреждением	ожог корневой шейки по окружности (1/4; 2/4; 3/4; более 3/4)	процент деревьев с данным повреждением	по окружности (1/4; 2/4; 3/4; более 3/4)	процент деревьев с данным повреждением
-	-	-	-	-	-	-	-
-	-	-	-	-	-	-	-
-	-	-	-	-	-	-	-
-	-	-	-	-	-	-	-
-	-	-	-	-	-	-	-
-	-	-	-	-	-	-	-
-	-	-	-	-	-	-	-

Поражено болезнями:

Вид болезни	Порода	Встречаемость (% пораженных деревьев)	Степень заселения лесного насаждения (слабая, средняя, сильная)
бактериальная водянка	В	3.50	единичная
стволовые гнили	В	1.50	единичная
-	-	-	-
-	-	-	-
-	-	-	-
-	-	-	-

2.3. Выборке подлежит 17.4 % деревьев по запасу,
в том числе:

- ослабленных 0 %,
- сильно ослабленных 0 %,
- усыхающих 0 %,
- свежего сухостоя 11.9 %,
- свежего ветровала 0 %,
- свежего бурелома 0 %,
- старого сухостоя 5.5 %,
- старого ветровала 0 %,
- старого бурелома 0 %,
- аварийных 0 %.

2.4. Полнота лесного насаждения после уборки деревьев, подлежащих рубке, составит 0,7.
Критическая полнота для данной категории лесных насаждений не лимитируется.

ЗАКЛЮЧЕНИЕ

С целью предотвращения негативных процессов или снижения ущерба от их воздействия
назначено:

Участковое лесничество	Урочище (дача)	Квартал	Выдел	Площадь выдела, га	Вид мероприятия	Площадь мероприятия, га	Порода	Выбираемый запас на выдел, куб. м	Крайние сроки проведения
Каневское	0	2А	21	1.3	ВСП	0.167	В.	1.7	2018 год

Ведомость перечета деревьев, назначенных в рубку, и абрис лесного участка
прилагаются (приложение 2 и 3 к данному акту).

Меры по обеспечению возобновления: -.

посадка лесных культур на участке не рекомендуется в связи с регулярно регистрируемыми неблагоприятными почвенно-климатическими факторами: нагонная волна, засоление почвы, пожары и т.д.

Мероприятия, необходимые для предупреждения повреждения или поражения смежных насаждений: своевременное проведение проектируемых мероприятий, надзор за санитарным и лесопатологическим состоянием.

Сведения для расчета степени повреждения:

год образования старого сухостоя: 2014


основная причина повреждения древесины:

Смыв, наводнение под воздействием почвенно-климатических факторов

Дата проведения обследований: 28.10.2017 года.

Исполнитель работ по проведению лесопатологического обследования:

Кучмистая Е.В.



Ведомость перечета деревьев назначенных в рубку

ВРЕМЕННАЯ ПРОБНАЯ ПЛОЩАДЬ № 1

Субъект Российской Федерации: Краснодарский край.

Лесничество (лесопарк): Краснодарское. Квартал: 2А. Выдел: 21.

Площадь: 1.3 га., Площадь мероприятия: 0,167 га.

Номер очага вредных организмов: б/н. Размер пробной площади: 0.167 га. На пробной площади осуществлён сплошной пересчёт деревьев.

На остальной площади деревья отсутствуют

Таксационная характеристика:

тип леса: ВЛИВ; состав: 10В; возраст: 46 лет; бонитет: 4.

полнота: 0,8; запас на га: 238; возобновление: отсутствует.

Время и причина ослабления лесного насаждения:

Причины повреждения: срыв, наводнение под воздействием почвенно-климатических факторов (код 837), бактериальные заболевания (код 390), гнили стволовые (код 350). Данные причины определены по следующим признакам: усыхание более 3/4 ветвей в кроне прошлых лет (код 114), наличие на стволе в обл. кроны раковых ран, язв, образований (<1/2 окр. ствола) (код 803), наличие дупел, табачных сучков (код 831).

Состояние лесного насаждения, намечаемые мероприятия:

Состояние насаждений: с нарушенной устойчивостью. СКС насаждения 3.26.

Намечаемое мероприятие: ВСП.

Исполнитель работ по проведению лесопатологического обследования:

Кучмистая Е.В.



Дата составления документа: 16.02.2018 года. Телефон: 8 (861) 253-60-61 .

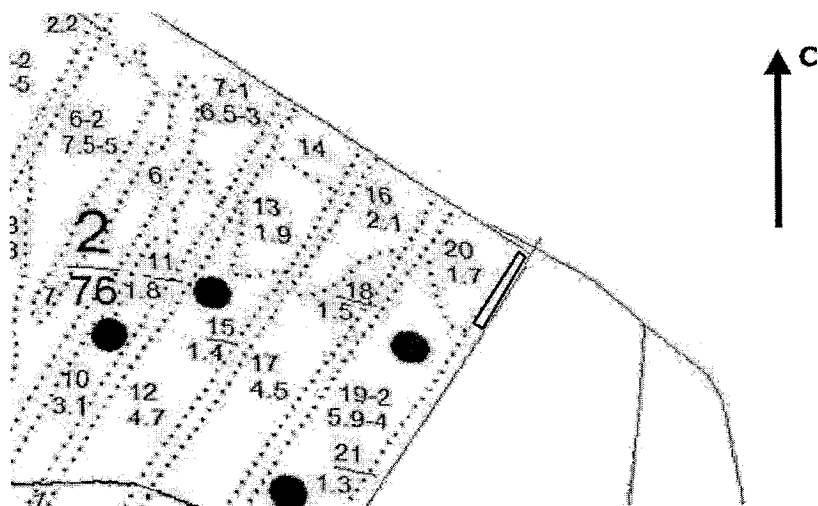
ВЕДОМОСТЬ ПЕРЕЧЕТА ДЕРЕВЬЕВ

Порода: В СКС породы: 3.26.

Ступени толщины см	Количество деревьев по категориям состояния, шт.																Всего деревьев по ступеням толщины	
	I	II	III	IV		V		VI			ветровал, бурелом			аварийные деревья			шт.	в том числе подлежат рубке, %
				НЗ	З	НЗ	З	НЗ	З	О	НЗ	З	О	НЗ	З	О		
1	2	3	4	5	6	7	8	9	10	11	12	13	14	15	16	17	18	19
8		4	1	1		1		2									9	33
12	2	16	14	8		6		8									54	26
16		6	18	12		4		8									48	25
20		16	11	13		5		3									48	17
24		7	8	3		5											23	22
28		2		3		2											7	29
32		5	1	4													10	
40		1															1	
-																		
-																		
итого, %	1.0	28.5	26.5	22.0		11.5		10.5									100.0	22

Абрис участка

Масштаб 1:10000



N выдела	Ленты (круговой площадки) перечета				
	№ ленты	Длина, м	Ширина, м	Радиус, м	Площадь, га
21					

Номера точек	Координаты	Румбы линий	Длина, м
1->2	46.65636/37.79019	ЮВ-84	13
2->3	46.65645/37.79007	ЮЗ-33	133
3->4	46.65534/37.78935	СЗ-35	12
4->1	46.65539/37.78922	СВ-33	133
	-	-	-
	-	-	-
	-	-	-
	-	-	-
	-	-	-
	-	-	-

Условные обозначения:

Исполнитель работ по проведению лесопатологического обследования:

Кучмистая Е.В.

Дата составления документа: 16.02.2018 года. Телефон: 8 (861) 253-60-61 .