


УТВЕРЖДАЮ:

Заместитель министра природных  
ресурсов Краснодарского края

  
\_\_\_\_\_ Медянцев Д.В.

«21» февраля 2018 г.

Акт  
лесопатологического обследования № 2017/22/23  
лесных насаждений ГКУ "Краснодарское лесничество"  
Краснодарский край

Способ лесопатологического обследования: Визуальное  
Инструментальное V

Место проведения:

Участковое лесничество	Урочище (дача)	Квартал (кварталы)	Выдел (выделы)	Площадь, га
Каневское	0	2А	часть 15	0.3

Лесопатологическое обследование проведено на общей площади 0.3 га.

2. Инструментальное обследование лесного участка.

Уч. лесничество: Каневское, участок: Кв. 2А выд. 15 ЛП выдел: 1.

2.1. Фактическая таксационная характеристика лесного насаждения не соответствует таксационному описанию. Причины несоответствия:  
неравномерный состав и другие характеристики насаждения.

Ведомость лесных участков с выявленными несоответствиями таксационным описаниям приведена в приложении 1 к данному Акту.

2.2. Состояние насаждений: с утраченной устойчивостью.

Причины повреждения: смыв, наводнение под воздействием почвенно-климатических факторов (код 837). Данные причины определены по следующим признакам: усыхание более 3/4 ветвей в кроне прошлых лет (код 114).

Заселено (отработано) стволовыми вредителями:

Вид вредителя	Порода	Встречаемость (% заселенных деревьев)	Степень заселения лесного насаждения (слабая, средняя, сильная)
-	-	-	-
-	-	-	-
-	-	-	-
-	-	-	-
-	-	-	-
-	-	-	-

Повреждено огнем:

Вид пожара	Порода	Состояние корневых лап		Состояние корневой шейки		Подсушивание луба	
		процент поврежденных огнем корней	процент деревьев с данным повреждением	ожог корневой шейки по окружности (1/4; 2/4; 3/4; более 3/4)	процент деревьев с данным повреждением	по окружности (1/4; 2/4; 3/4; более 3/4)	процент деревьев с данным повреждением
-		-	-	-	-	-	-
		-	-	-	-	-	-
		-	-	-	-	-	-
		-	-	-	-	-	-
		-	-	-	-	-	-
		-	-	-	-	-	-
		-	-	-	-	-	-

Поражено болезнями:

Вид болезни	Порода	Встречаемость (% пораженных деревьев)	Степень заселения лесного насаждения (слабая, средняя, сильная)
-	-	-	-
-	-	-	-
-	-	-	-
-	-	-	-
-	-	-	-
-	-	-	-

2.3. Выборке подлежит 28.9 % деревьев по запасу,

в том числе:

- ослабленных 0 %,
- сильно ослабленных 0 %,
- усыхающих 0 %,
- свежего сухостоя 18.2 %,
- свежего ветровала 0 %,
- свежего бурелома 0 %,
- старого сухостоя 10.7 %,
- старого ветровала 0 %,
- старого бурелома 0 %,
- аварийных 0 %.

2.4. Полнота лесного насаждения после уборки деревьев, подлежащих рубке, составит 0.7

Критическая полнота для данной категории лесных насаждений не лимитируется.

## ЗАКЛЮЧЕНИЕ

С целью предотвращения негативных процессов или снижения ущерба от их воздействия назначено:

Участковое лесничество	Урочище (дача)	Квартал	Выдел	Площадь выдела, га	Вид мероприятия	Площадь мероприятия, га	Порода	Выбираемый запас на выдел, куб. м	Крайние сроки проведения
Каневское	0	2А	15	1.4	ВСП	0.087	В.	6.1	2018 год

Ведомость перечета деревьев, назначенных в рубку, и абрис лесного участка прилагаются (приложение 2 и 3 к данному акту).

Меры по обеспечению возобновления: -.

Мероприятия, необходимые для предупреждения повреждения или поражения смежных насаждений: своевременное проведение проектируемых мероприятий, надзор за санитарным и лесопатологическим состоянием.

Сведения для расчета степени повреждения:


год образования старого сухостоя: 2014

основная причина повреждения древесины: Смыв, наводнение под воздействием почвенно-климатических факторов

Дата проведения обследований: 28.10.2017 года.

Исполнитель работ по проведению лесопатологического обследования:

Кучмистая Е.В.



Ведомость  
лесных участков с выявленными несоответствиями таксационным описаниям

Источник данных	Год проведения лесопроизводства	Номер квартала	Номер выдела	Площадь выдела, га	Целевое назначение лесов	Категория защитных лесов	Номер лесопатологического выдела	Площадь лесопатологического выдела	Таксационная характеристика										Заложено пробных площадей					
									состав	порода	возраст, лет	средняя высота, м	средний диаметр, см	тип леса	тип условий место-прозрачности	плотота	бонитет	запас, куб. м/га	количество, шт.	общая площадь, га				
ТО	2002	2А	15	1.4	Защитные	Леса, расположенные в водоохранных зонах	-	-	9ВМ1А	Вяз	31	6	10	ВЛИВ	СЗ-РК	0.6	4	30						
Ф	2017	2А	15	1.4	Защитные	Леса, расположенные в водоохранных зонах	1_1	0.087	10В	Вяз	46	8	20	ВЛИВ	СЗ-РК	0.9	4	263	1	0.087				
Ф	2017	2А	15	1.4	Защитные	Леса, расположенные в водоохранных зонах	1_2	0.213	пустырь											1	0.213			

Примечание:  
ТО - таксационные описания  
Ф - фактическая характеристика лесного насаждения  
Исполнитель работ по проведению лесопатологического обследования:

Кучмыстая Е.В.



Ведомость перечета деревьев назначенных в рубку

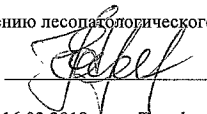
ВРЕМЕННАЯ ПРОБНАЯ ПЛОЩАДЬ № \_\_1\_\_

Субъект Российской Федерации: Краснодарский край.  
Лесничество (лесопарк): Краснодарское. Квартал: 2А. Выдел: 15.  
Площадь: 1.4 га., Площадь мероприятия: 0.09 га.  
Номер очага вредных организмов: б/н. Размер пробной площади: 0.09 га. На остальной площади деревья отсутствуют  
Таксационная характеристика:  
тип леса: ВЛИВ; состав: 10В; возраст: 46 лет; бонитет: 4.  
полнота: 0.9; запас на га: 263; возобновление: отсутствует.  
Время и причина ослабления лесного насаждения:  
Причины повреждения: смыв, наводнение под воздействием почвенно-климатических факторов (код 837). Данные причины определены по следующим признакам: усыхание более 3/4 ветвей в кроне прошлых лет (код 114).

Состояние лесного насаждения, намечаемые мероприятия:  
Состояние насаждений: с нарушенной устойчивостью. СКС насаждения 3.57.  
Намечаемое мероприятие: ВСП.

Исполнитель работ по проведению лесопатологического обследования:

Кучмистая Е.В.



Дата составления документа: 16.02.2018 года. Телефон: 8 (861) 253-60-61 .

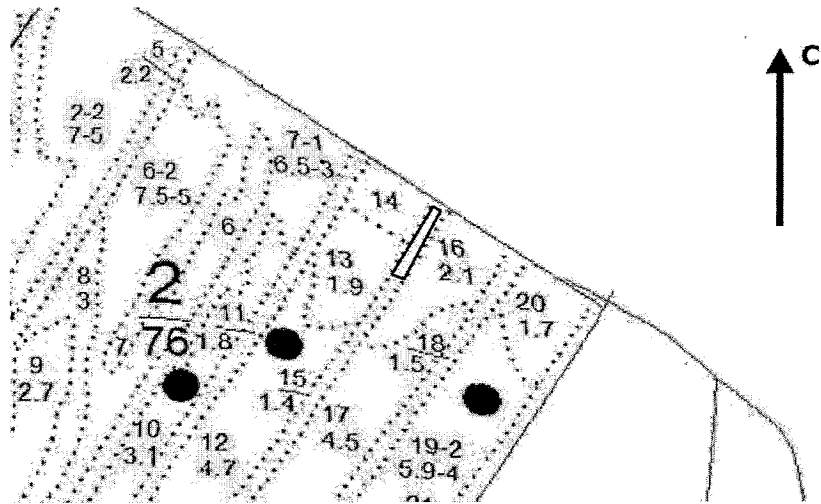
## ВЕДОМОСТЬ ПЕРЕЧЕТА ДЕРЕВЬЕВ

Порода: В СКС породы: 3.57.

Степени толщины см	Количество деревьев по категориям состояния, шт.																Всего деревьев по ступеням толщины	
	I	II	III	IV		V		VI			ветровал, бурелом			аварийные деревья			шт.	в том числе подлежат рубке, %
				НЗ	З	НЗ	З	НЗ	З	О	НЗ	З	О	НЗ	З	О		
1	2	3	4	5	6	7	8	9	10	11	12	13	14	15	16	17	18	19
8		1	1	5		7		1									15	53
12			2			1		3									6	67
16	1	3	8	4		5		4									25	36
20		2	10	3		3		2									20	25
24		2	7	3		3		2									17	29
28		2	3	1													6	
32			3	1		1											5	20
36		1						1									2	50
44						1											1	100
46			1														1	
итого, %	1.0	11.2	35.7	17.3		21.4		13.3									100.0	35

Абрис участка

Масштаб 1:10000



N выдела	Ленты (круговой площадки) перечега				
	№ ленты	Длина, м	Ширина, м	Радиус, м	Площадь, га
15					

Номера точек	Координаты	Румбы линий	Длина, м
1->2	46.65779/37.78719	СЗ-45	7
2->3	46.65784/37.78712	ЮЗ-31	120
3->4	46.65686/37.7863	СВ-79	7
4->1	46.65687/37.78637	СВ-32	123
	-	-	-
	-	-	-
	-	-	-
	-	-	-
	-	-	-
	-	-	-

Условные обозначения:

Исполнитель работ по проведению лесопатологического обследования:

Кучмистая Е.В.

Дата составления документа: 16.02.2018 года. Телефон: 8 (861) 253-60-61 .