


УТВЕРЖДАЮ:

Заместитель министра природных
ресурсов Краснодарского края


_____ Медянцев Д.В.

«21» февраля 2018 г.

Акт
лесопатологического обследования № 2017/22/01
лесных насаждений ГКУ "Краснодарское лесничество"
Краснодарский край

Способ лесопатологического обследования: Визуальное
Инструментальное V

Место проведения:

Участковое лесничество	Урочище (дача)	Квартал (кварталы)	Выдел (выделы)	Площадь, га
Каневское	0	5А	1	0.7

Лесопатологическое обследование проведено на общей площади 0.7 га.

2. Инструментальное обследование лесного участка.

Уч. лесничество: Каневское, участок: Кв. 5А выд. 1 ЛП выдел: -.

2.1. Фактическая таксационная характеристика лесного насаждения не соответствует таксационному описанию. Причины несоответствия:
неравномерный состав и другие характеристики насаждения.

Ведомость лесных участков с выявленными несоответствиями таксационным описаниям приведена в приложении 1 к данному Акту.

2.2. Состояние насаждений: с утраченной устойчивостью.

Причины повреждения: смыв, наводнение под воздействием почвенно-климатических факторов (код 837).
 Данные причины определены по следующим признакам: усыхание более 3/4 ветвей в кроне прошлых лет (код 114), наличие плодовых тел на стволе (код 801).

Заселено (отработано) стволовыми вредителями:

Вид вредителя	Порода	Встречаемость (% заселенных деревьев)	Степень заселения лесного насаждения (слабая, средняя, сильная)
стволовые вредители	Т	0 (отработано 100)	-
-	-	-	-
-	-	-	-
-	-	-	-
-	-	-	-
-	-	-	-

Повреждено огнем:

Вид пожара	Порода	Состояние корневых лап		Состояние корневой шейки		Подсушивание луба	
		процент поврежденных огнем корней	процент деревьев с данным повреждением	ожог корневой шейки по окружности (1/4; 2/4; 3/4; более 3/4)	процент деревьев с данным повреждением	по окружности (1/4; 2/4; 3/4; более 3/4)	процент деревьев с данным повреждением
-	-	-	-	-	-	-	-
-	-	-	-	-	-	-	-
-	-	-	-	-	-	-	-
-	-	-	-	-	-	-	-
-	-	-	-	-	-	-	-
-	-	-	-	-	-	-	-
-	-	-	-	-	-	-	-

Поражено болезнями:

Вид болезни	Порода	Встречаемость (% пораженных деревьев)	Степень заселения лесного насаждения (слабая, средняя, сильная)
стволовые гнили	Т	2.61	единичная
-	-	-	-
-	-	-	-
-	-	-	-
-	-	-	-

2.3. Выборке подлежит 99.3 % деревьев по запасу,

в том числе:

- ослабленных 0 %,
- сильно ослабленных 0 %,
- усыхающих 0 %,
- свежего сухостоя 27.6 %,
- свежего ветровала 0.4 %,
- свежего бурелома 15.7 %,
- старого сухостоя 55.6 %,
- старого ветровала 0 %,
- старого бурелома 0 %,
- аварийных 0 %.

2.4. Полнота лесного насаждения после уборки деревьев, подлежащих рубке, составит 0.

Согласно Проекту освоения лесов, прошедшему государственную экспертизу от 02.11.2009 № 200, арендный участок отнесен к защитным лесам, расположенным в водоохранной зоне. Поэтому, несмотря на значительный объем погибших деревьев назначить ССР не представляется возможным (сплошная санитарная рубка в водоохранной зоне запрещена ст.104 ЛК РФ).

ЗАКЛЮЧЕНИЕ

С целью предотвращения негативных процессов или снижения ущерба от их воздействия назначено:

Участков лесничество	Урочище (дача)	Квартал	Выдел	Площадь выдела, га	Вид мероприятия	Площадь мероприятия, га	Порода	Выбираемый запас на выдел, куб. м	Крайние сроки проведения
Каневское	0	5А	1	0.7	ВСР	0.7	Т.	48.7	2018 год

Ведомость перечета деревьев, назначенных в рубку, и абрис лесного участка прилагаются (приложение 2 и 3 к данному акту).

Меры по обеспечению возобновления: -

посадка лесных культур на участке не рекомендуется в связи с регулярно регистрируемыми неблагоприятными почвенно-климатическими факторами: нагонная волна, засоление почвы, пожары и т.д.

Мероприятия, необходимые для предупреждения повреждения или поражения смежных насаждений: своевременное проведение проектируемых мероприятий, надзор за санитарным и лесопатологическим состоянием.

Сведения для расчета степени повреждения:


год образования старого сухостоя: 2014

основная причина повреждения древесины: Смыл, наводнение под воздействием почвенно-климатических факторов

Дата проведения обследований: 28.10.2017 года.

Исполнитель работ по проведению лесопатологического обследования:

Кучмистая Е.В.



Ведомость
лесных участков с выделенными несоответствиями таксационным описаниям

Источник данных	Год проведения лесосурьейства	Номер квартала	Номер выдела	Площадь выдела, га	Целевое назначение лесов	Категория защитных лесов	Номер лесопатологического выдела	Площадь лесопатологического выдела, га	Таксационная характеристика											Заложено пробных площадей	
									состав	порода	возраст, лет	средняя высота, м	средний диаметр, см	тип леса	тип условий местопрорастания	плотность	бонитет	запас, куб. м/га	количество, шт.	общая площадь, га	
ТО	2002	5А	1	0.7	Защитные	Леса, расположенные в водоохраных зонах	-	-	10Т	Тополь	19	14	20	ВЛИВ	С3-РК	0.6	3	100	0	0.7	
Ф	2017	5А	1	0.7	Защитные	Леса, расположенные в водоохраных зонах	-	-	10Т	Тополь	34	10	24	ВЛИВ	С3-РК	0.4	3	69.7	0	0.7	

Примечание:
ТО - таксационные описания
Ф - фактическая характеристика лесного насаждения

Исполнитель работ по проведению лесопатологического обследования:

Кучиштыя Е.В.



Ведомость перечета деревьев назначенных в рубку


ВРЕМЕННАЯ ПРОБНАЯ ПЛОЩАДЬ № 0

Субъект Российской Федерации: Краснодарский край.
Лесничество (лесопарк): Краснодарское. Квартал: 5А. Выдел: 1.
Площадь: 0,7 га., Площадь мероприятия: 0,7 га.
Номер очага вредных организмов: б/н. Размер пробной площади: 0,7 га.
Таксационная характеристика:
тип леса: ВЛИВ; состав: 10Т6; возраст: 34 лет; бонитет: 3.
полнота: 0,4; запас на га: 70; возобновление: отсутствует.
Время и причина ослабления лесного насаждения:
Причины повреждения: смыв, наводнение под воздействием почвенно-климатических факторов (код 837). Данные причины определены по следующим признакам: усыхание более 3/4 ветвей в кроне прошлых лет (код 114), наличие плодовых тел на стволе (код 801).

Состояние лесного насаждения, намечаемые мероприятия:
Состояние насаждений: с утраченной устойчивостью. СКС насаждения 5.
Намечаемое мероприятие: ВСП.

Исполнитель работ по проведению лесопатологического обследования:

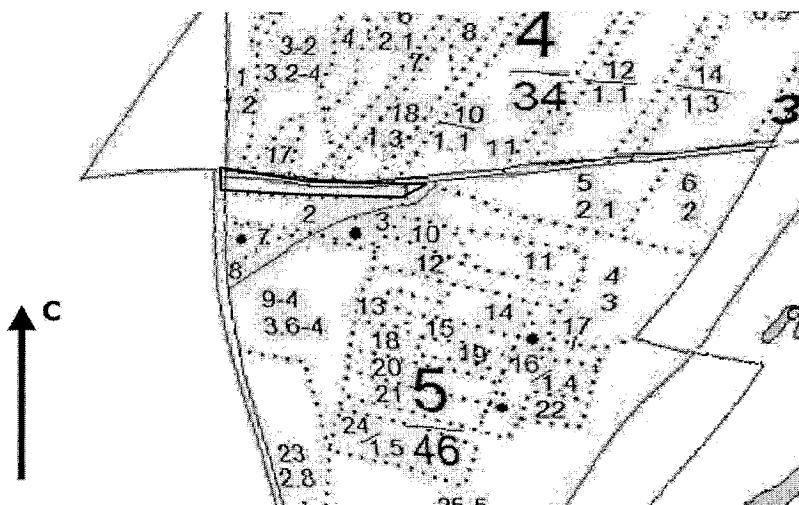
Кучмыстая Е.В.



Дата составления документа: 16.02.2018 года. Телефон: 8 (861) 253-60-61 .

Абрис участка

Масштаб 1:10000



N выдела	Ленты (круговой площадки) перечеа				
	№ ленты	Длина, м	Ширина, м	Радиус, м	Площадь, га
1					

Номера точек	Координаты	Румбы линий	Длина, м
1->2	N46.64361° E37.76980°	ЮВ-86	301
2->3	N46.64341° E37.77372°	ЮЗ-58	43
3->4	N46.64321° E37.77326°	СЗ-88	271
4->1	N46.64328° E37.76982°	СЗ-2	37
	-	-	-
	-	-	-
	-	-	-
	-	-	-
	-	-	-
	-	-	-
	-	-	-

Условные обозначения:

Исполнитель работ по проведению лесопатологического обследования:

Кучмистая Е.В.

Дата составления документа: 16.02.2018 года. Телефон: 8 (861) 253-60-61 .