

Подписано цифровой
подписью: Облкомприроды
DN:
1.2.643.100.3=120B30313634393
73232363632,
1.2.643.100.1=120D31303933343
539303030353537,
1.2.643.3.131.1.1=120C30303334
3432313033303330,
email=oblcompriroda@volganet.
ru, c=RU, st=34 Волгоградская
область, l=Волгоград,
o=Облкомприроды,
sp=Облкомприроды, street=пр-
т им. В.И. Ленина, 102,
title=Заместитель
председателя комитета,
givenName=Александр
Николаевич, sn=Кузенко
Дата: 2017.07.24 17:06:10 +03'00'



Приложение 2
к приказу Минприроды России
от 16.09.2016 N 480

Форма

УТВЕРЖДАЮ:

Должность заместитель председателя
комитета природных ресурсов, лесного
хозяйства и экологии
Ф.И.О. А.Н. Кузенко
Дата 24.07.2017г.

Акт
лесопатологического обследования N 4/1-17
лесных насаждений Волгоградского лесничества (лесопарка)
Волгоградской области (субъект Российской Федерации)

Способ лесопатологического обследования: 1. Визуальный

2. Инструментальный

Место проведения

Участковое лесничество	Урочище (дача)	Квартал (кварталы)	Выдел (выделы)	Площадь, га
Горно-Бальклейское		26	11	83,0

Лесопатологическое обследование проведено на общей площади 27 га.

1. Визуальное лесопатологическое обследование.

Наземное Дистанционное

1.1. На площади 83 га фактическая таксационная характеристика лесного насаждения не соответствует таксационному описанию.

Причины несоответствия давность лесоустройства, не соответствует возраст, средняя высота, полнота.

Список участков с выявленными несоответствиями приведен в приложении 1 к настоящему Акту.

1.2. Лесные насаждения с нарушенной и утраченной устойчивостью выявлены на площади 27 га:

Участковое лесничество	Урочище (дача)	Площадь, га		Причина ослабления (гибели)
		с нарушенной устойчивостью	с утраченной устойчивостью	
Горно-Бальклейское			27	Устойчивый низовой пожар 4-10 летней давности, средней интенсивности
Итого			27	

Состояние обследованных лесных насаждений приведено в приложениях 1.1 - 1.4 к Акту в зависимости от метода проведения ЛПО.

1.3. В обследованных лесных участках прогнозируется:

Развитие очагов вредных организмов	
------------------------------------	--

1.4. Обнаружено загрязнение лесного участка отходами и выбросами:
промышленными
бытовыми

Вид загрязнения	Размеры загрязнения			Объем, кубм	Площадь загрязнения, га
	длина, м	ширина, м	высота, м		


ЗАКЛЮЧЕНИЕ

Оценка текущего санитарного и лесопатологического состояния лесных насаждений, назначенные профилактические мероприятия по защите лесов, агитационные мероприятия:

Насаждение погибло в результате пожара 4-10 летней давности, древесина неликвидная. Требуется проведение уборки неликвидной древесины.

Исполнитель работ по проведению лесопатологического обследования:

ФИО Кондакова О.А. Подпись

 24.07.17г.

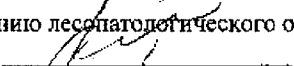
Ведомость
лесных участков с выявленными несоответствиями
таксационным описаниям

Источники данных	Год проведения лесоучетной работы	Номер квартала	Номер выдела	Площадь выдела, га	Целевое назначение лесов	Категория защитных лесов	Номер лесопатологического выдела	Площадь лесопатологического выдела, га	Таксационная характеристика										Заложено пробных площадей	
									состав	породы	возраст, лет	средняя высота, м	средний диаметр, см	тип леса	тип условий местопрорастания	полнота	бонитет	запас, куб. м/га	количество, шт.	общая площадь, га
ТО	1996	26	11	83,0	защитные	противозероизонные			7АЗС	АС	15	5	6	ДКЛЛР		0,6	2	10		
Ф	2017	26	11	83,0	защитные	противозероизонные	1	27,0	10А+С	АС	30	3	6	ДКЛЛР		0,1	2	10		

Примечание:

ТО - таксационные описания

Ф - фактическая характеристика лесного насаждения

Исполнитель работ по проведению лесопатологического обследования
ФИО Кондакова О.А. Подпись 


Результаты проведения лесопатологического обследования
лесных насаждений за апрель 2017 г.
(месяц)

Субъект Российской Федерации Волгоградская область Лесничество (лесопарк) Волгоградское.
Участковое лесничество Горно-Балыклейское Урочище (лесная дача) _____.

Но мер квар тала	Но мер выд ела	Пл ощ вь дел а, га	Целе вое назн аче ние лесо в	Кате го рия защи тных лесо в	Но ме р лесо пат ологи ческ ого выде ла, га	Пло щадь лесо пат ологи ческ ого выде ла, га	Таксационная характеристика лесного насаждения										Числ о дер ьев на проб е, шт.	Распределение деревьев по категориям состояния, %										При знак и повр ежд ения дер ьев	Доля повр ежде нных дер ьев, %	При чи на осл абли ения, повр ежде ния	По сле жи т руб ке, %	Назначени е мероприя тия	
							соста в	по ро да	воз рас т	сре дн ья вы сота, м	сред ний диам етр, см	ти л лес а	по лы ота	бо ни тет	зап ас, куб м/га	без приз наков ослаб ления		ос ла бл ен ные	сил ь но осла блен ные	усы хаю щие	све жи й сух ост ой	ста ры й сух ост ой	св еж ий вес тр ов ал	ста ры й вес тр ов ал	св еж ий бу ре ло м	ста ры й бу ре ло м	ав ар ий ны е де ре вья					виц	пло щадь , га
1	2	3	4	5	6	7	8	9	10	11	12	13	14	15	16	17	18	19	20	21	22	23	24	25	26	27	28	29	30	31	32	33	34
26	11	83,0	защитные	противозарозинные	1	27,0	10А+С	АС	30	3	6	ДК ЛЛ Р	0,1	2	10	100						10		90				316 206	100	867	100	УН Д	27,0

Показатели, не соответствующие таксационному описанию отмечаются "*".

Исполнитель работ по проведению лесопатологического обследования:

ФИО Кондакова О.А. Подпись 

Дата составления документа 24.07.17 г. Телефон 95-29-04