


Форма

УТВЕРЖДАЮ:

Заместитель председателя
комитета природных ресурсов, лесного
хозяйства и экологии
Волгоградской области
Кузенко А.Н. 
Дата 24.07.17г.

Акт
лесопатологического обследования N 11/4-17

лесных насаждений Лещевского лесничества (лесопарка)
Волгоградской области

Способ лесопатологического обследования: 1. Визуальный

2. Инструментальный

Место проведения

Участковое лесничество	Урочище (дача)	Квартал (кварталы)	Выдел (выделы)	Площадь, га
Лещевское		123	11	7,7
Лещевское		131	37	3,8
Каршевитское		72	4	3,6
Всего:				15,1

Лесопатологическое обследование проведено на общей площади 13,0 га.

2. Инструментальное обследование лесного участка. <*>

2.1. Фактическая таксационная характеристика лесного насаждения соответствует (не соответствует) (нужное подчеркнуть) таксационному описанию. Причины несоответствия: давность лесоустройства, несоответствие
возраста, высоты, диаметра, полноты, запаса.

Ведомость лесных участков с выявленными несоответствиями таксационным описаниям приведена в приложении 1 к Акту.

2.2. Состояние насаждений: с нарушенной устойчивостью

с утраченной устойчивостью

причины повреждения:

Устойчивый низовой пожар 4-10 летней давности, средней интенсивности.

Заселено (отработано) стволовыми вредителями:

Вид вредителя	Порода	Встречаемость (% заселенных деревьев)	Степень заселения лесного насаждения (слабая,
---------------	--------	---------------------------------------	---



			средняя, сильная)
-	-	-	-

Повреждено огнем: 13.0 га

Вид пожара	Порода	Состояние корневых лап		Состояние корневой шейки		Подсушивание луба	
		процент поврежденных огнем корней	процент деревьев с данным повреждением	ожог корневой шейки по окружности (1/4; 2/4; 3/4; более 3/4)	процент деревьев с данным повреждением	по окружности (1/4; 2/4; 3/4; более 3/4)	процент деревьев с данным повреждением
Устойчивый низовой пожар 4-10 летней давности средней интенсивности	дуб	-	-	Более 3/4	100	Более 3/4	100

Поражено болезнями:

Вид болезни	Порода	Встречаемость (% пораженных деревьев)	Степень поражения лесного насаждения (слабая, средняя, сильная)
-	-	-	-

2.3. Выборке подлежит:

- в кв.123 выд.11 лп.1, площадь 7,3 га 100% деревьев,
в том числе:
ослабленных _____% (причины назначения) _____;
сильно ослабленных _____% (причины назначения) _____;
усыхающих 14% (причины назначения) снижение полноты ниже критической;
свежего сухостоя _____% (причины назначения) _____;
в том числе: свежего ветровала _____% (причины назначения) _____;
свежего бурелома _____% (причины назначения) _____;
старого сухостоя 84% (причины назначения) _____;
в том числе:
старого ветровала 2% (причины назначения) _____;
старого бурелома _____% (причины назначения) _____;
аварийных _____% (причины назначения) _____;
- в кв.131 выд.37 лп.1, площадь 2,3 га 100% деревьев,
в том числе:
ослабленных _____% (причины назначения) _____;
сильно ослабленных _____% (причины назначения) _____;
усыхающих _____% (причины назначения) _____;
свежего сухостоя 10% (причины назначения) _____;
в том числе: свежего ветровала _____% (причины назначения) _____;
свежего бурелома _____% (причины назначения) _____;
старого сухостоя 86% (причины назначения) _____;
в том числе:
старого ветровала 2% (причины назначения) _____;
старого бурелома 2% (причины назначения) _____;
аварийных _____% (причины назначения) _____;

- в кв.72 выд.4 лп.1, площадь 3,4 га 100% деревьев,

Ведомость перечета деревьев назначенных в рубку

ВРЕМЕННАЯ ПРОБНАЯ ПЛОЩАДЬ N 1

Субъект Российской Федерации Волгоградская область
Лесничество (лесопарк Лещевское, Лещевское участковое лесничество. Квартал
123. Выдел 11 лп.1.

Площадь 7,3 га, ____.
Номер очага вредных организмов _____. Размер пробной площади 0,4 га.

Таксационная характеристика:

тип леса дтрк ; состав 10дпн ; возраст 33 ; бонитет 3 ;
полнота 0,4 ; запас на га 12 ; возобновление _____.

Время и причина ослабления лесного насаждения:

устойчивый низовой пожар 4-10 летней давности, средней интенсивности.

Тип очага вредных организмов: эпизодический, хронический (подчеркнуть).

Фаза развития очага вредных организмов: начальная, нарастания численности,
собственно вспышка, кризис (подчеркнуть).

Состояние лесного насаждения, намечаемые мероприятия: Насаждения погибшие,
рекомендуется сплошная санитарная рубка.

Исполнитель работ по проведению лесопатологического обследования:

ФИО Комаров М.А. Подпись 

Дата составления документа 18.07.2017 Телефон 8(84478)4-50-07

ВЕДОМОСТЬ ПЕРЕЧЕТА ДЕРЕВЬЕВ №1

Оборотная сторона

кв.123 выд. 11

Порода: дуб

Ступени толщины см	Количество деревьев по категориям состояния, шт.																Всего деревьев по ступеням толщины	
	I	II	III	IV		V		VI			ветровал, бурелом			аварийные деревья			шт.	в том числе подлежат рубке, шт./%
				НЗ	З	НЗ	З	НЗ	З	О	НЗ	З	О	НЗ	З	О		
1	2	3	4	5	6	7	8	9	10	11	12	13	14	15	16	17	18	19
8								10									10	10/100
12				3				9									12	9/75
16				3				11			1						15	12/80
20								5									5	5/100
24																		
28																		
32																		
36																		
40 и более																		
Итого, шт.				6				35			1						42	36
Итого, %				15				83			2						100	85

Порода:

Ступени толщины см	Количество деревьев по категориям состояния, шт.																Всего деревьев по ступеням толщины	
	I	II	III	IV		V		VI			ветровал, бурелом			аварийные деревья			шт.	в том числе подлежат рубке, шт./%
				НЗ	З	НЗ	З	НЗ	З	О	НЗ	З	О	НЗ	З	О		
1	2	3	4	5	6	7	8	9	10	11	12	13	14	15	16	17	18	19
8																		
12																		
16																		
20																		
24																		
28																		
32																		
36																		
40 и более																		
Итого, шт.																		
Итого, %																		

Примечание: НЗ - незаселенное, З - заселенное, О - обработанное вредителями.

Ведомость перечета деревьев назначенных в рубку

ВРЕМЕННАЯ ПРОВНАЯ ПЛОЩАДЬ № 2

Субъект Российской Федерации Волгоградская область
Лесничество (лесопарк) Лещевское, Лещевское участковое лесничество, Квартал
123. Выдел 11 лп.1.

Площадь 7,3 га, ____.
Номер очага вредных организмов _____. Размер пробной площади 0,4 га.

Таксационная характеристика:

тип леса дтрк ; состав 10дпн; возраст 33 ; бонитет 3 ;
полнота 0,4 ; запас на га 12 ; возобновление _____.

Время и причина ослабления лесного насаждения:

устойчивый низовой пожар 4-10 летней давности, средней интенсивности.


Тип очага вредных организмов: эпизодический, хронический (подчеркнуть).

Фаза развития очага вредных организмов: начальная, нарастания численности,
собственно вспышка, кризис (подчеркнуть).

Состояние лесного насаждения, намечаемые мероприятия: Насаждения погибшие,
рекомендуется сплошная санитарная рубка.

Исполнитель работ по проведению лесопатологического обследования:

ФИО Комаров М.А.

Подпись 

Дата составления документа 18.07.2017 Телефон 8(84478)4-50-07

ВЕДОМОСТЬ ПЕРЕЧЕТА ДЕРЕВЬЕВ №2

кв.123 выд. 11

Порода: дуб

Ступени толщины см	Количество деревьев по категориям состояния, шт.																Всего деревьев по ступеням толщины	
	I	II	III	IV		V		VI			ветровал, бурелом			аварийные деревья			шт.	в том числе подлежат рубке, шт./ %
				НЗ	З	НЗ	З	НЗ	З	О	НЗ	З	О	НЗ	З	О		
1	2	3	4	5	6	7	8	9	10	11	12	13	14	15	16	17	18	19
8								11									11	11/100
12				3				15									18	15/83
16				3				13									16	13/81
20				1				5			1						7	6/86
24																		
28																		
32																		
36																		
40 и более																		
Итого, шт.				7				44			1						52	45
Итого, %				13				85			2						100	87

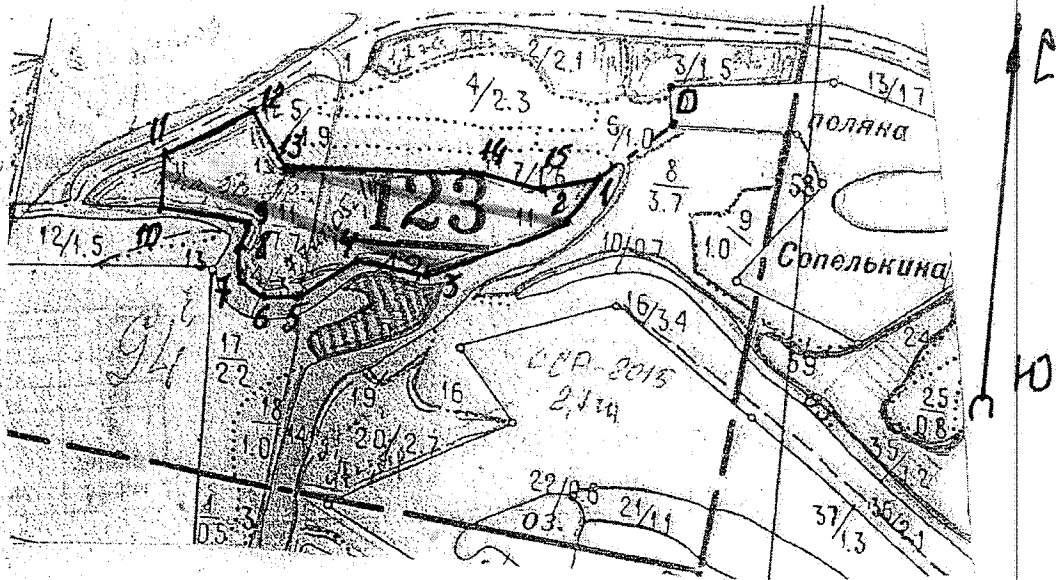
Порода:

Ступени толщины см	Количество деревьев по категориям состояния, шт.																Всего деревьев по ступеням толщины	
	I	II	III	IV		V		VI			ветровал, бурелом			аварийные деревья			шт.	в том числе подлежат рубке, шт./ %
				НЗ	З	НЗ	З	НЗ	З	О	НЗ	З	О	НЗ	З	О		
1	2	3	4	5	6	7	8	9	10	11	12	13	14	15	16	17	18	19
8																		
12																		
16																		
20																		
24																		
28																		
32																		
40 и более																		
Итого, шт.																		
Итого, %																		

Примечание: НЗ - незаселенное, З - заселенное, О - оработанное вредителями.

Абрис участка




M 1:10000



N выдела	Ленты пересчета (сплошной пересчет)				
	N ленты (площадки)	длина, м	ширина, м	радиус, м	площадь, га
11	1	400	10	-	0,4
11	2	400	10	-	0,4


Номера точек	Координаты	Румбы линий	Длина, м	Номера точек	Координаты	Румбы линий	Длина, м	Номера точек	Координаты	Румбы линий	Длина, м
0-1	48°29'56,2" 44°57'50,4"	ЮЗ:32°	160	6-7	48°29'48,9" 44°57'22,1"	СЗ:62°	42	12-13	48°29'55,9" 44°57'18,2"	ЮВ:35°	90
1-2	48°29'53,9" 44°57'41,1"	ЮЗ:32°	74	7-8	48°29'50" 44°57'17,9"	СЗ:09°	41	13-14	48°29'54,6" 44°57'19,7"	СВ:85°	270
2-3	48°29'51,3" 44°57'38,3"	ЮЗ:63°	204	8-9	48°29'50,9" 44°57'18,2"	СВ:17°	40	14-15	48°29'53,7" 44°57'31,8"	ЮВ:83°	85
3-4	48°29'50,1" 44°57'33,7"	СЗ:82°	97	9-10	48°29'52,1" 44°57'18,6"	СЗ:84°	118	15-1	48°29'52,8" 44°57'34,9"	СВ:74°	79
4-5	48°29'50,5" 44°57'27,7"	ЮЗ:54°	95	10-11	48°29'51,7" 44°57'12,7"	СЗ:01°	70				
5-6	48°29'49,1" 44°57'24,4"	ЮЗ:82°	47	11-12	48°29'53,9" 44°57'13,2"	СВ:59°	136				

Условные обозначения:

Граница участка	
Точки поворота	1  2
Привязка	0  1

Исполнитель работ по проведению лесопатологического исследования:

ФИО Комаров М.А.

Подпись 

Дата составления документа 18.06.2014 Телефон 8(84478)4-50-07

Ведомость перечета деревьев назначенных в рубку

ВРЕМЕННАЯ ПРОБНАЯ ПЛОЩАДЬ № 3

Субъект Российской Федерации Волгоградская область
Лесничество (лесопарк) Лещевское, Лещевское участковое лесничество. Квартал 131. Выдел 37 лп.1.

Площадь 2,3 га, _____.
Номер очага вредных организмов _____. Размер пробной площади 2,3 га.

Таксационная характеристика:

тип леса дтрк ; состав 10дпн; возраст 46 ; бонитет 3 ;

полнота 0,6 ; запас на га 50 ; возобновление _____.

Время и причина ослабления лесного насаждения:

Устойчивый низовой пожар 4-10 летней давности, средней интенсивности.

Тип очага вредных организмов: эпизодический, хронический (подчеркнуть).

Фаза развития очага вредных организмов: начальная, нарастания численности, собственно вспышка, кризис (подчеркнуть).

Состояние лесного насаждения, намечаемые мероприятия: Насаждения погибшие, рекомендуется сплошная санитарная рубка.

Исполнитель работ по проведению лесопатологического обследования:

ФИО Комаров М.А. Подпись 

Дата составления документа 19.05.2017 Телефон 8(84478)4-50-07

ВЕДОМОСТЬ ПЕРЕЧЕТА ДЕРЕВЬЕВ №1

кв.131 выд. 37

Порода: дуб

Ступени толщины см	Количество деревьев по категориям состояния, шт.															Всего деревьев по ступеням толщины		
	I	II	III	IV		V		VI			ветровал, бурелом			аварийные деревья			шт.	в том числе подлежат рубке, шт./ %
				НЗ	З	НЗ	З	НЗ	З	О	НЗ	З	О	НЗ	З	О		
1	2	3	4	5	6	7	8	9	10	11	12	13	14	15	16	17	18	19
8						8		114			3						125	125/100
12						14		85			4						103	103/100
16						15		84			9						108	108/100
20						9		83			5						97	97/100
24						5		63			3						71	71/100
28						5		48									53	53/100
32						3		32									35	35/100
36																		
40 и более																		
Итого, шт.						59		509			24						592	592
Итого, %						10		86			4						100	100

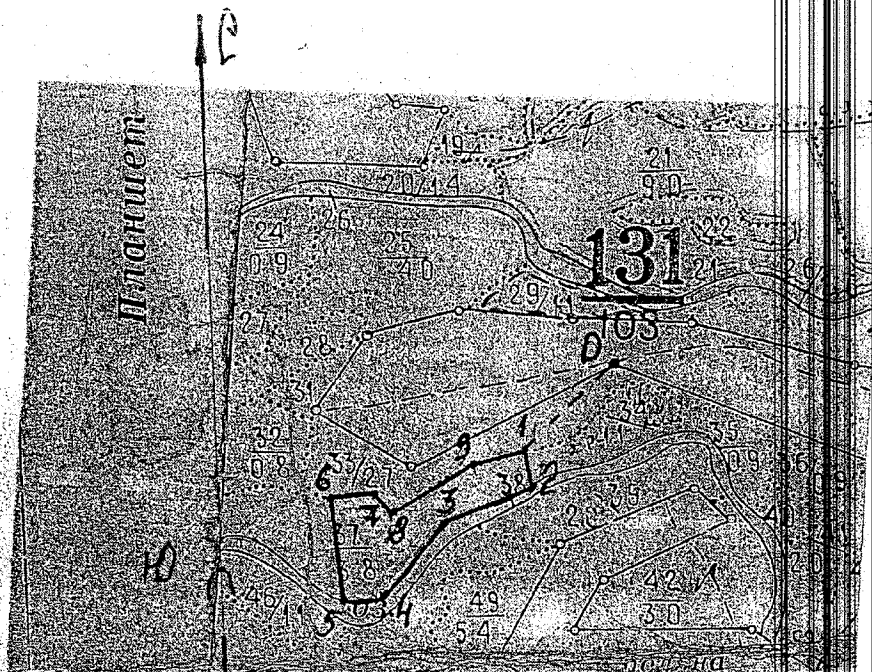
Порода:

Ступени толщины см	Количество деревьев по категориям состояния, шт.															Всего деревьев по ступеням толщины		
	I	II	III	IV		V		VI			ветровал, бурелом			аварийные деревья			шт.	в том числе подлежат рубке, шт./ %
				НЗ	З	НЗ	З	НЗ	З	О	НЗ	З	О	НЗ	З	О		
1	2	3	4	5	6	7	8	9	10	11	12	13	14	15	16	17	18	19
8																		
12																		
16																		
20																		
24																		
28																		
32																		
36																		
40 и более																		
Итого, шт.																		
Итого, %																		

Примечание: НЗ - незаселенное, З - заселенное, О - отработанное вредителями.

Абрис участка

М 1:10000



N выдела	Ленты пересчета (сплошной пересчет)				
	N ленты (площадки)	длина, м	ширина, м	радиус, м	площадь, га
37					2,3

Номера точек	Координаты	Румбы линий	Длина, м	Номера точек	Координаты	Румбы линий	Длина, м	Номера точек	Координаты	Румбы линий	Длина, м
0-1	48°29'31,9" 44°55'46,8"	ЮЗ:48°	170	3-4	48°29'26,4" 44°55'38,2"	ЮЗ:41°	129	6-7	48°29'27,2" 44°55'32,2"	СВ:88°	54
1-2	48°29'29" 44°55'43,8"	ЮВ:07°	45	4-5	48°29'23,4" 44°55'34,1"	СЗ:89°	49	7-8	48°29'27,8" 44°55'34,7"	ЮВ:40°	29
2-3	48°29'27,7" 44°55'44,4"	ЮВ:72°	128	5-6	48°29'23,9" 44°55'31,3"	СЗ:05°	140	8-9	48°29'27,2" 44°55'36,2"	СВ:62°	130
								9-1	48°29'28,2" 44°55'39,4"	СВ:79°	74

Условные обозначения:

Граница участка	
Точки поворота	1 2
Привязка	0 1

Исполнитель работ по проведению лесопатологического исследования:

ФИО Комаров М.А.

Подпись

Дата составления документа 17.07.2018 Телефон 8(84478)4-50-07

Ведомость перечета деревьев назначенных в рубку

ВРЕМЕННАЯ ПРОБНАЯ ПЛОЩАДЬ N 4

Субъект Российской Федерации Волгоградская область
Лесничество (лесопарк) Лешевское, Каршевитское участковое лесничество.

Квартал 72. Выдел 4 лп.1

Площадь 3,4 га, _____.

Номер очага вредных организмов _____. Размер пробной площади 0,15 га.

Таксационная характеристика:

тип леса дтрк ; состав 10дпн; возраст 32 ; бонитет 3 ;

полнота 0,5 ; запас на га 21 ; возобновление _____.

Время и причина ослабления лесного насаждения:

Устойчивый низовой пожар 4-10 летней давности, средней интенсивности.


Тип очага вредных организмов: эпизодический, хронический (подчеркнуть).

Фаза развития очага вредных организмов: начальная, нарастания численности, собственно вспышка, кризис (подчеркнуть).

Состояние лесного насаждения, намечаемые мероприятия: Насаждения погибшие, рекомендуется сплошная санитарная рубка.

Исполнитель работ по проведению лесопатологического обследования:

ФИО Комаров М.А.

Подпись 

Дата составления документа 17.07.2015. Телефон 8(84478)4-50-07

ВЕДОМОСТЬ ПЕРЕЧЕТА ДЕРЕВЬЕВ №1

кв.72 вид. 4

Порода: дуб

Ступени толщины см	Количество деревьев по категориям состояния, шт.																Всего деревьев по ступеням толщины	
	I	II	III	IV		V		VI			ветровал, бурелом			аварийные деревья			шт.	в том числе подлежат рубке, шт./ %
				НЗ	З	НЗ	З	НЗ	З	О	НЗ	З	О	НЗ	З	О		
1	2	3	4	5	6	7	8	9	10	11	12	13	14	15	16	17	18	19
8								13									13	13/100
12						1		13									14	14/100
16						1		8									9	9/100
20						1		1			1						3	3/100
24						1		2			1						4	4/100
28						1		2									3	3/100
32																		
36																		
40 и более																		
Итого, шт.						5		39			2						46	46
Итого, %						11		85			4						100	100

Порода:

Ступени толщины см	Количество деревьев по категориям состояния, шт.																Всего деревьев по ступеням толщины	
	I	II	III	IV		V		VI			ветровал, бурелом			аварийные деревья			шт.	в том числе подлежат рубке, шт./ %
				НЗ	З	НЗ	З	НЗ	З	О	НЗ	З	О	НЗ	З	О		
1	2	3	4	5	6	7	8	9	10	11	12	13	14	15	16	17	18	19
8																		
12																		
16																		
20																		
24																		
28																		
40 и более																		
Итого, шт.																		
Итого, %																		

Примечание: НЗ - незаселенное, З - заселенное, О - обработанное вредителями.

Ведомость перечета деревьев назначенных в рубку

ВРЕМЕННАЯ ПРОВНАЯ ПЛОЩАДЬ N 5

Субъект Российской Федерации Волгоградская область
Лесничество (лесопарк) Лещевское, Каршевитское участковое лесничество

Квартал 72. Выдел 4 лп.1

Площадь 3,4 га, _____.

Номер очага вредных организмов _____. Размер пробной площади 0,15 га.

Таксационная характеристика:

тип леса дтрк; состав 10дпн; возраст 32; бонитет 3;

полнота 0,5; запас на га 21; возобновление _____.

Время и причина ослабления лесного насаждения:

Устойчивый низовой пожар 4-10 летней давности, средней интенсивности.

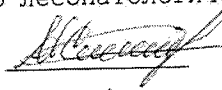
Тип очага вредных организмов: эпизодический, хронический (подчеркнуть).

Фаза развития очага вредных организмов: начальная, нарастания численности, собственно вспышка, кризис (подчеркнуть).

Состояние лесного насаждения, намечаемые мероприятия: Насаждения погибшие, рекомендуется сплошная санитарная рубка.

Исполнитель работ по проведению лесопатологического обследования:

ФИО Комаров М.А.

Подпись 

Дата составления документа 28.04.2014 Телефон 8(84478)4-50-07

ВЕДОМОСТЬ ПЕРЕЧЕТА ДЕРЕВЬЕВ №2

кв. 72 выд. 4

Порода: дуб

Ступени толщины см	Количество деревьев по категориям состояния, шт.																Всего деревьев по ступеням толщины	
	I	II	III	IV		V		VI			ветровал, бурелом			аварийные деревья			шт.	в том числе подлежат рубке, шт./%
				НЗ	З	НЗ	З	НЗ	З	О	НЗ	З	О	НЗ	З	О		
2	3	4	5	6	7	8	9	10	11	12	13	14	15	16	17	18	19	
1								9									9	9/100
8								10									12	12/100
12						1		6									7	7/100
16						1		2									3	3/100
20								1									1	1/100
24								1									1	1/100
28								1									1	1/100
32								1									1	1/100
36																		
40 и более																		
Итого, шт.						3		30			1						34	34
Итого, %						9		88			3						100	100

Порода:

Ступени толщины см	Количество деревьев по категориям состояния, шт.																Всего деревьев по ступеням толщины	
	I	II	III	IV		V		VI			ветровал, бурелом			аварийные деревья			шт.	в том числе подлежат рубке, шт./%
				НЗ	З	НЗ	З	НЗ	З	О	НЗ	З	О	НЗ	З	О		
2	3	4	5	6	7	8	9	10	11	12	13	14	15	16	17	18	19	
1																		
8																		
12																		
16																		
20																		
24																		
28																		
40 и более																		
Итого, шт.																		
Итого, %																		

Примечание: НЗ - незаселенное, З - заселенное, О - обработанное вредителями.

Абрис участка


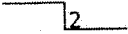

M 1:10000



N выдела	Ленты пересчета (сплошной пересчет)				
	N ленты (площадки)	длина, м	ширина, м	радиус, м	площадь, га
4	1	150	10	-	0,3
4	2	150	10	-	0,3


Номера точек	Координаты	Румбы линий	Длина, м	Номера точек	Координаты	Румбы линий	Длина, м	Номера точек	Координаты	Румбы линий	Длина, м
0-1	48°29'9,8" 44°56'11,5"	ЮВ:86°	150	5-6	48°29'17" 44°56'26,2"	СВ:88°	75	10-11	48°29'12,1" 44°56'36,9"	ЮЗ:28°	51
1-2	48°29'16,9" 44°56'19,1"	ЮВ:86°	73	6-7	48°29'15,7" 44°56'27,5"	ЮВ:57°	40	11-12	48°29'9,1" 44°56'34,9"	СЗ:31°	96
2-3	48°29'18,6" 44°56'19,2"	ЮВ:35°	80	7-8	48°29'15,3" 44°56'30,2"	ЮЗ:10°	70	12-13	48°29'10,5" 44°56'30,2"	СВ:35°	146
3-4	48°29'20,3" 44°56'19,7"	ЮЗ:30°	135	8-9	48°29'16,1" 44°56'32,4"	СЗ:74°	150	13-14	48°29'12,2" 44°56'28,7"	СВ:10°	55
4-5	48°29'21,6" 44°56'19,4"	ЮВ:67°	50	9-10	48°29'14,5" 44°56'33,6"	ЮЗ:52°	46	14-1	48°29'13" 44°56'26,6"	СЗ:26°	65

Условные обозначения:

Граница участка	
Точки поворота	1  2
Привязка	0  1

Исполнитель работ по проведению лесопатологического исследования:

ФИО Комаров М.А.

Подпись 

Дата составления документа 11.07.2014 Телефон 8(84478)4-50-07