
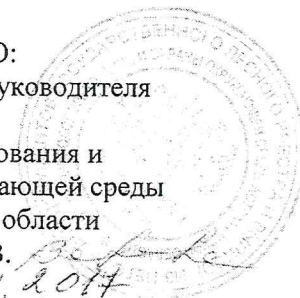


Приложение 2 к приказу
Минприроды России от
16.09.2016 №480
Форма

УТВЕРЖДАЮ:
Заместитель руководителя
Службы
природопользования и
охраны окружающей среды
Астраханской области
Воробьева С.В. 
Дата 11.07.2017



**Акт
лесопатологического обследования №2**

лесных насаждений Левобережного лесничества (лесопарка) Астраханской области
(субъект Российской Федерации).

Способ лесопатологического обследования: 1. Визуальный

V

2. Инструментальный

Место проведения

Участковое лесничество	Урочище (дача)	Квартал (кварталы)	Выдел (выдела)	Площадь, га
Харабалинское		106	4	3,0

Лесопатологическое обследование проведено на общей площади 3,0 га.

Воробьева

1. Визуальное лесопатологическое обследование.*

Наземное

Дистанционное

1.1. На площади 3,0 га фактическая таксационная характеристика лесного насаждения соответствует (не соответствует) таксационному описанию (нужное подчеркнуть). Причины несоответствия: возраст насаждения и таксационные характеристики древостоя: ошибка при таксации, состав насаждения в выделе 4 10Тч+Ам.

Список участков с выявленными несоответствиями приведен в приложении 1 к настоящему Акту.

1.2. Лесные насаждения с нарушенной и утраченной устойчивостью выявлены на площади 3,0 га:

Участковое лесничество	Урочище (дача)	Площадь, га		Причина ослабления (гибели)
		с нарушенной устойчивостью	с утраченной устойчивостью	
Харабалинское		3,0		засуха, воздействие сильных ветров текущего года, повлекшие наклон более 10°, изгиб или вывал деревьев
Итого:		3,0		

Состояние обследованных лесных насаждений приведено в приложениях 1.1 – 1.4 к Акту в зависимости от метода проведения ЛПО.

1.3. В обследованных лесных участках прогнозируется:

Прогноз	Площадь, га
Ослабление лесных насаждений	
Усыхание лесных насаждений различной степени	3,0
Развитие очагов вредных организмов	

1.4. Обнаружено загрязнение лесного участка отходами и выбросами:

промышленными

бытовыми

Вид загрязнения	Размер загрязнения			Объем, кубм	Площадь загрязнения, га
	длины, м	ширина, м	высота, м		
-	-	-	-	-	-
-	-	-	-	-	-

ЗАКЛЮЧЕНИЕ

Оценка текущего санитарного и лесопатологического состояния лесных насаждений, назначенные профилактические мероприятия по защите лесов, агитационные мероприятия: насаждение усыхающее, имеются ослабленные, сильно ослабленные, усыхающие деревья, свежий сухостой, свежий ветровал, требуется проведение инструментального лесопатологического обследования.

Исполнитель работ по проведению лесопатологического обследования:

ФИО Журбин В.А. Подпись



* Раздел включается в акт, в случае проведения лесопатологического обследования визуальным способом.

Приложение 1
к акту лесопатологического обследования

Ведомость лесных участков с выявленными несоответствиями таксационным описаниям

Источник данных	Год проведения лесопроизводства	Номер квартала	Номер выдела	Площадь выдела, га	Целевое назначение лесов	Категория защитных лесов	Номер лесопатологического выдела	Площадь лесопатологического выдела, га	Таксационная характеристика										Заложено пробных площадей				
									состав	порода	возраст, лет	средняя высота, м	средний диаметр, см	тип леса	тип условий местопрорастания	плотота	бонитет	запас, куб. м/га	количество, шт	общая площадь, га			
ТО	2000	106	4	3,0	3	ЛПЗ			10Иво	Иво	5	3	2	2	ТОС	С5	0,7	2	14				
Ф	2017	106	4	3,0	3	ЛПЗ			10Тч+Ам	Тч	42	16	24	24	ТОС	С5	0,6	2	105				


Примечание:

ТО – таксационные описания

Ф – фактическая характеристика лесного насаждения

Исполнитель работ по проведению лесопатологического обследования:

ФИО Журбин В.А. Подпись



Приложение 1.1
к акту лесопатологического обследования

Результаты проведения лесопатологического обследования лесных насаждений за июль 2017 г.

Субъект Российской Федерации: Астраханская область Лесничество: Левобережное
Участковое лесничество Харабалинское Урочище (лесная дача)

№	№ квартал	№ выдела	Площадь выдела, га	Целевое назначение лесов	Категория защитных лесов	№ выдела	Площадь лесопатологического выдела	Площадь лесопатологического выдела, га	Таксационная характеристика лесного насаждения										Число деревьев на пробе, шт.	Распределение деревьев по категориям состояния, % от запаса											Признаки повреждения деревьев	Доля поврежденных деревьев, %	Причины ослабления, повреждения	Подлежит рубке, %	Назначенные мероприятия			
									Состав	Порода	Возраст	Средняя высота, м	Средний диаметр, см	Тип леса	Плотность	Бонитет	Запас, куб. м/га	Без признаков ослабления		ослабленные	сильно ослабленные	усыхающие	свежий сухой	старый сухой	свежий ветровал	старый ветровал	свежий бурелом	старый бурелом	аварийные деревья	Усыхание вершины свежее более 2/3 высоты кроны, аллены, повреждение осевой части					повреждение корней свежее (<3/4 корневых лап)	засуха, повреждение ошейника, осыпь, повреждение ошейника, повреждение ошейника	Вид	Площадь, га
1	10	4	3,0	3	Л	5	6	7	8	9	10	11	12	13	14	15	16	17	18	19	20	21	22	23	24	25	26	27	28	29	30	31	32	33	34	3,0	Инструментальное ЛПО	
6	10	4	3,0	3	Л	ПЗ	6	7	8	9	10	11	12	13	14	15	16	17	18	19	20	21	22	23	24	25	26	27	28	29	30	31	32	33	34	3,0	Инструментальное ЛПО	

Показатели, не соответствующие таксационному описанию отмечаются «*».

Исполнитель работ по проведению лесопатологического обследования:

ФИО Журбин В.А. Подпись

Дата составления документа 10.07.2017 Телефон 89378245114