

Приложение 2  
к приказу Минприроды России  
от 16.09.2016 № 480  
Форма

УТВЕРЖДАЮ:  
Руководитель службы  
Природопользования и охраны  
окружающей среды  
Краснов И.О. \_\_\_\_\_  
(подпись)

Дата 07.05.2018.

**Акт  
лесопатологического обследования №14-А от 02.10.2017**

лесных насаждений Левобережное лесничество (лесопарка)

Астраханская область (субъект РФ)

Способ лесопатологического обследования: 1. Визуальный

2. Инструментальный

**Место проведения**

Участковое лесничество	Урочище (дача)	Квартал (кварталы)	Выдел (выделы)	Площадь, га
Болхунское		58	8	20,0

Лесопатологическое обследование проведено на общей площади 0,8 га.

*В.И.И.*







**ЗАКЛЮЧЕНИЕ**

С целью предотвращения негативных процессов или снижения ущерба от их воздействия назначено:

Участковое лесничество	Урочище (дача)	Квартал	Выдел	Площадь, выдела, га	Вид мероприятия	Площадь, мероприятия, га	Порода	Вырубемый запас на выдел, кбм	Крайние сроки проведения
Болхунское		58	8	20,0	ВСП	0,8	Тополь	30	2019

Ведомость перечета деревьев назначенных в рубку и абрис лесного участка прилагаются (приложение 2 и 3 к Акту)

Меры по обеспечению возобновления: Не планируются

Мероприятия, необходимые для предупреждения повреждения или поражения смежных насаждений: Не допускать повреждения деревьев и захламления порубочными остатками смежных участков.

Сведения для расчёта степени повреждения:

год образования старого сухостоя 2011-2016 ;


основная причина повреждения древесины: Засуха 2011-2016г (830), воздействие шквалистых и ураганных ветров прошлых лет, повлекшие слом стволов деревьев (822)

Дата проведения обследования: 02.10.2014

Исполнитель работ по проведению лесопатологических обследований:

Зам. начальника отдела ЗЛ и ГЛПМ филиала ФБУ

«Рослесозащита» - «ЦЗЛ Волгоградской области»

А.А. Резникова Подпись 

\*Раздел включается в акт, в случае проведения лесопатологического обследования инструментальным способом








Приложение 1.1  
к акту лесопатологических обследований  
**Результаты проведения лесопатологических обследований лесных насаждений за октябрь 2017 г.**

Субъект Российской Федерации Астраханская область (месяц) Лесничество (лесопарк) Левобережное  
Участковое лесничество Болхунское Урочище (лесная дача) \_\_\_\_\_

Номер квартала	Номер выдела	Площадь выдела, га	Целевое назначение лесов	Категория защитных лесов	Номер лесопатологического выдела	Площадь лесопатологического выдела, га	Таксационная характеристика лесного насаждения										Число деревьев на пробе, шт.	Распределение деревьев по категориям состояния, % от запаса										Признаки повреждения деревьев		Доля поврежденных деревьев, %	Причина ослабления, повреждения	Подлежит рубке, %	Рекомендуемые мероприятия			
							состав	порода	возраст*	средняя высота, м	средний диаметр, см	тип леса	плотота	бонитет	запас, куб. м/га	без признаков ослабления		ослабленные	сильно ослабленные	усыхающие	свежий сухой	старый сухой	свежий ветровал	старый ветровал	свежий бурелом	старый бурелом	аварийные деревья	111	112				114	133	216	30
58	8	20,0	Защитные	Нересторванные полосы лесов	1	0,8		10Тч	Тч	57	24	28	ОС СУ	0,6	3	222	17	18	19	20	21	22	23	24	25	26	27	28	29	30	31	32	33	34	ВСП	0,8

Примечание – Показатели, не соответствующие таксационному описанию отмечаются «\*»

Исполнитель работ по проведению лесопатологических обследований:

Резникова А.А. \_\_\_\_\_ Подпись 

Дата составления документа 04.10.2017 Телефон 8-8442-46-74-96



**Ведомость перечета деревьев назначенных в рубку**ВРЕМЕННАЯ ПРОБНАЯ ПЛОЩАДЬ №   1  

Субъект   Российской   Федерации   Астраханская   область  
Лесничество (лесопарк)   Левобережное (Болхунское)   Квартал   58   Выдел   8 лп1    
Площадь   20,0   га,  
Номер очага вредных организмов                      Размер пробной площади   0,8   га  
Таксационная характеристика:  
Тип леса   ОССУ   Состав   10Тч   Возраст   57   Бонитет   3    
Полнота   0,6   Запас на га   222   Возобновление                       
Время и причина ослабления лесного насаждения:   Засуха 2011-2016г, воздействие    
  шквалистых и ураганных ветров прошлых лет, повлекшие слом стволов деревьев (822)    
Тип очага вредных организмов: эпизодический, хронический (подчеркнуть)  
Фаза развития очага вредных организмов: начальная, нарастания численности,  
собственно вспышка, кризис (подчеркнуть)  
Состояние лесного насаждения, намечаемые мероприятия:   Лесное насаждение с    
  нарушенной устойчивостью (средняя категория состояния деревьев 2,57), требует    
  проведения санитарно-оздоровительного мероприятия – выборочной санитарной рубки    
  с интенсивностью 17% от запаса.  

Исполнитель работ по проведению лесопатологических обследований:

  Резникова А.А.  

Подпись

Дата составления документа   02.10.2017   Телефон   8-8442-46-74-96



## ВЕДОМОСТЬ ПЕРЕЧЕТА ДЕРЕВЬЕВ

Порода: Тополь

Ступени толщины см	Количество деревьев по категориям состояния, шт.																Всего деревьев по ступеням толщины	
	I	II	III	IV		V		VI			ветровал, бурелом			аварийные деревья			шт.	в т.ч. подле жат рубке, %
				НЗ	З	НЗ	З	НЗ	З	О	НЗ	З	О	НЗ	З	О		
1	2	3	4	5	6	7	8	9	10	11	12	13	14	15	16	17	18	19
16											5						5	100
20	10	17	4	3				5			15						54	37
24	12	15	5	3				9			18						62	44
28	11	18	6	5				11			2						53	25
32	17	17	8	7				5			2						56	12
36	13	12	5	4				3			1						38	11
40	9	12	4	5				1			1						32	6
44	8	3		3				1			1						16	12
48	1	1		2				1									5	20
Итого шт	81	95	32	32				36			45						321	81/25
Итого, %	25	30	10	10				11			14						100	25
Итого от запаса, %	30	30	10	13				10			7						100	17

Примечание: НЗ - незаселенное, З - заселенное, О - отработанное вредителями.

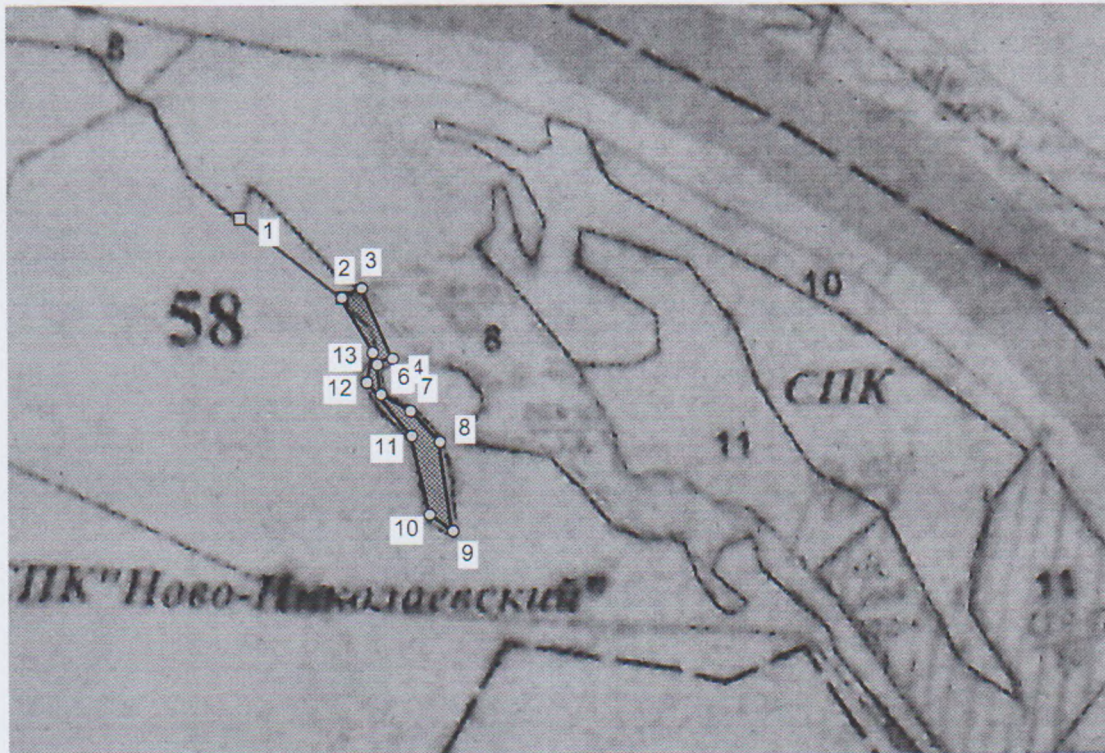




## Абрис участка

: Астраханская область  
: Левобережное лесничество  
: Болхунское участковое лесничество, лесной квартал № 58, таксационный выдел № 8, площадь лесосеки 0,8 га.

Масштаб 1:10000



Условные обозначения:

	Лесосеки
	Привязки
	Привязки неэксплуат. площадей
	Неэксплуатационные участки

Исполнитель: Резникова А.А.

(должность, фамилия, инициалы, дата, подпись)

од. 10. 2017

\* в таблицах приведены магнитные углы  
(магнитное склонение 0 / не задано)

ГИС «Лесные ресурсы» Формат 5  
1999-2017. Все права защищены.




Экспликация или координаты поворотных точек лесосеки:

Общая площадь: 20 га

Эксплуатационная площадь: 0,8 га

Номера точек	Координаты точки	Румбы линий	Меры линий
1 - 2	46° 22' 42", 48° 01' 21";	ЮВ 51,5°	175
2 - 3	46° 22' 49", 48° 01' 18";	СВ 65,0°	30
3 - 4	46° 22' 50", 48° 01' 18";	ЮВ 23,5°	104
4 - 5	46° 22' 52", 48° 01' 15";	ЮЗ 69,0°	22
5 - 6	46° 22' 51", 48° 01' 15";	ЮВ 7,0°	40
6 - 7	46° 22' 51", 48° 01' 14";	ЮВ 61,0°	46
7 - 8	46° 22' 53", 48° 01' 13";	ЮВ 44,0°	58
8 - 9	46° 22' 55", 48° 01' 12";	ЮВ 8,0°	123
9 - 10	46° 22' 56", 48° 01' 08";	СЗ 55,0°	39
10 - 11	46° 22' 54", 48° 01' 08";	СЗ 12,5°	110
11 - 12	46° 22' 53", 48° 01' 12";	СЗ 40,0°	94
12 - 13	46° 22' 50", 48° 01' 14";	СВ 11,5°	41
13 - 2	46° 22' 51", 48° 01' 16";	СЗ 29,0°	86

Исполнитель: Резникова А.А.

  
(должность, фамилия, инициалы, дата, подпись)

08.10.2014