


Приложение 2
к приказу Минприроды России
от 16.09.2016 № 480
Форма

УТВЕРЖДАЮ:

Руководитель службы
Природопользования и охраны
окружающей среды
Краснов И.О.

(подпись)

Дата



Акт лесопатологического обследования №13-А от 02.10.2017

лесных насаждений Левобережное лесничество (лесопарка)

Астраханская область (субъект РФ)

Способ лесопатологического обследования: 1. Визуальный

2. Инструментальный

Место проведения

Участковое лесничество	Урочище (дача)	Квартал (кварталы)	Выдел (выделы)	Площадь, га
Болхунское		41	33	1,7

Лесопатологическое обследование проведено на общей площади 1,7 га.

Handwritten signature and stamp at the bottom of the page.

ЗАКЛЮЧЕНИЕ

С целью предотвращения негативных процессов или снижения ущерба от их воздействия назначено:

Участковое лесничество	Урочище (дача)	Квартал	Выдел	Площадь, выдела, га	Вид мероприятия	Площадь, мероприятия, га	Порода	Вырубемый запас на выдел, кбм	Крайние сроки проведения
Болхунское		41	33	1,7	ВСП	1,7	Тополь	119	2019

Ведомость перечета деревьев назначенных в рубку и абрис лесного участка прилагаются (приложение 2 и 3 к Акту)

Меры по обеспечению возобновления: Не планируются

Мероприятия, необходимые для предупреждения повреждения или поражения смежных насаждений: Не допускать повреждения деревьев и захламления порубочными остатками смежных участков.

Сведения для расчёта степени повреждения:

год образования старого сухостоя 2011 ;


основная причина повреждения древесины: Устойчивый низовой пожар 4-10 летней давности средней интенсивности (867).

Дата проведения обследования: 02.10.2017

Исполнитель работ по проведению лесопатологических обследований:

Зам. начальника отдела ЗЛ и ГЛПМ филиала ФБУ

«Рослесозащита» - «ЦЗЛ Волгоградской области»

А.А. Резникова Подпись 

*Раздел включается в акт, в случае проведения лесопатологического обследования инструментальным способом.

Ведомость лесных участков с выявленными несоответствиями таксационным описаниям

Источник данных	Год проведения лесоустройства	Номер квартала	Номер выдела	Площадь выдела, га	Целевое назначение лесов		Категория защитных лесов	Номер лесопатологического выдела	Площадь лесопатологического выдела, га	Таксационная характеристика										Заложено пробных площадей		
					Защитные	Нерестоохранные				Нерестоохранные	Защитные	полосы лесов	полосы лесов	состав	порода	возраст, лет	средняя высота, м	средний диаметр, см	тип леса	ТУМ	полнота	бонитет
ТО	2000	41	33	1,7	Защитные	Нерестоохранные	Нерестоохранные			10Тч	Тч	35	23	32	ОССУ	В3	0,6	3	210		1	1,7
Ф		41	33	1,7	Защитные	Нерестоохранные	Нерестоохранные	1,7		10Тч	Тч	52	23	32	ОССУ	В3	0,6	3	210		1	1,7

ТО – таксационные описания

Ф - фактическая характеристика лесного насаждения

Исполнитель работ по проведению лесопатологических обследований:

Резникова А.А.

Подпись



Ведомость перечета деревьев назначенных в рубку

ВРЕМЕННАЯ ПРОБНАЯ ПЛОЩАДЬ № 1

Субъект Российской Федерации Астраханская область
 Лесничество (лесопарк) Левобережное (Болхунское) Квартал 41 Выдел 33
 Площадь 1,7 га,
 Номер очага вредных организмов _____ Размер пробной площади 1,7 га
 Таксационная характеристика:
 Тип леса ОССУ Состав 10Тч Возраст 52 – Бонитет 3
 Полнота 0,6 Запас на га 210 Возобновление _____
 Время и причина ослабления лесного насаждения: Устойчивый низовой пожар 4-10
летней давности средней интенсивности (867).
 Тип очага вредных организмов: эпизодический, хронический (подчеркнуть)
 Фаза развития очага вредных организмов: начальная, нарастания численности,
 собственно вспышка, кризис (подчеркнуть)
 Состояние лесного насаждения, намечаемые мероприятия: Лесное насаждение с
нарушенной устойчивостью (средняя категория состояния деревьев 3,63), требует
проведения санитарно-оздоровительного мероприятия – выборочной санитарной рубки
с интенсивностью 29% от запаса.

Исполнитель работ по проведению лесопатологических обследований:

Резникова А.А.

Подпись

Дата составления документа 08.10.14 Телефон 8-8442-46-74-96

ВЕДОМОСТЬ ПЕРЕЧЕТА ДЕРЕВЬЕВ

Порода: Тополь

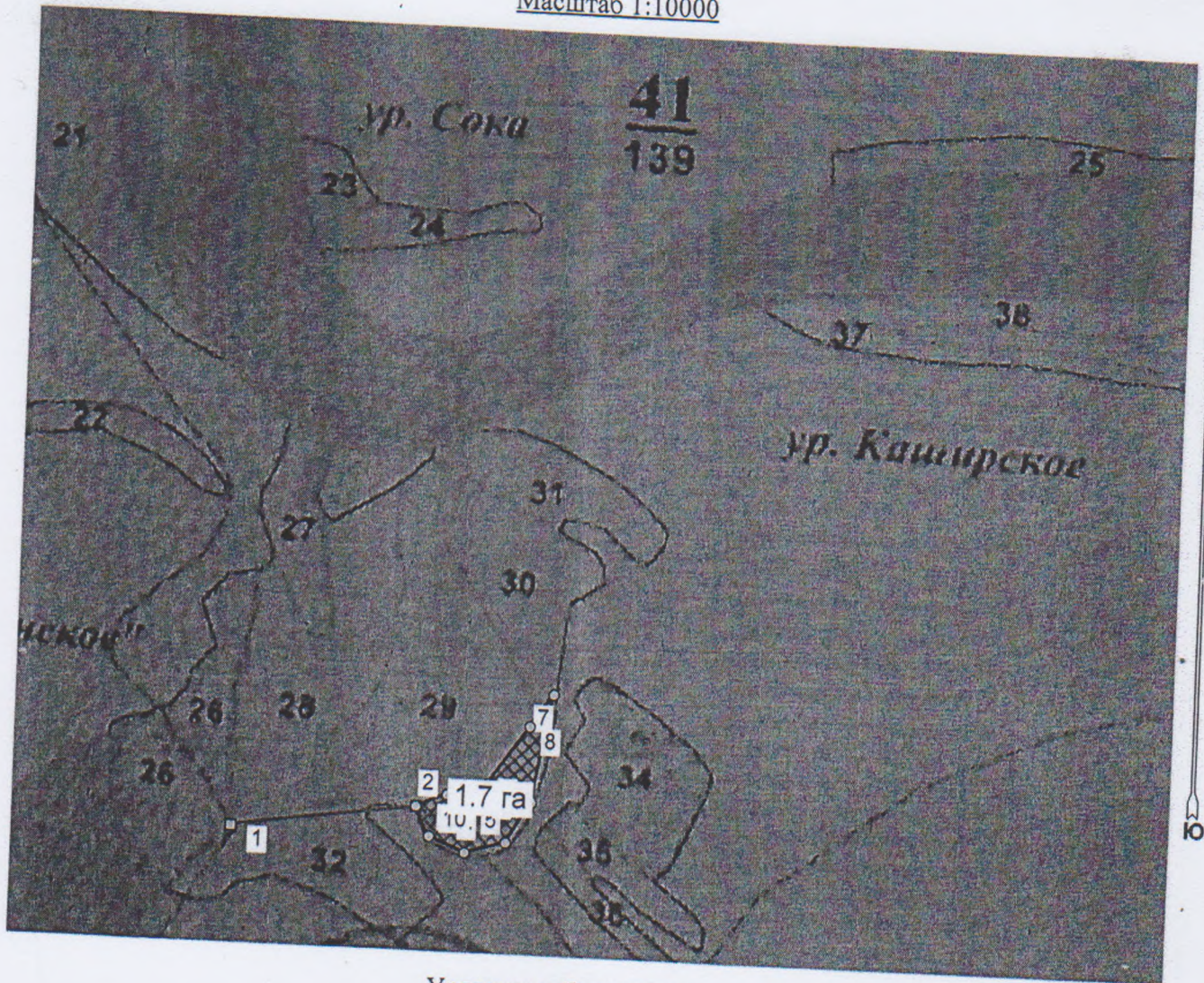
Ступени толщины см	Количество деревьев по категориям состояния, шт.																Всего деревьев по ступеням толщины	
	I	II	III	IV		V		VI			ветровал, бурелом			аварийные деревья			шт.	в т.ч. подле жат рубке, %
				НЗ	З	НЗ	З	НЗ	З	О	НЗ	З	О	НЗ	З	О		
1	2	3	4	5	6	7	8	9	10	11	12	13	14	15	16	17	18	19
8											1						1	1
12											1						1	1
16																		
20		3	17	20				1			7						48	8
24		9	33	25				1			10						78	11
28		19	31	29				6			12						87	18
32		13	21	26				8			4						72	12
36		12	18	18				12			6						66	18
40		11	19	17				6			1						54	7
44		9	5	5				4			1						24	5
48		4	3	3				3									13	3
52		2	2	1				2			1						8	3
56		2	1	1				2									6	2
60		1	1	1				3									6	3
64								9									9	9
Итого шт		85	141	146				57			44						473	101
Итого, %		18	30	31				12			9						100	21
Итого от запаса, %		20	26	25				24			5						100	29

Примечание: НЗ - незаселенное, З - заселенное, О - отработанное вредителями.





Абрис участка

: Астраханская область
 : Левобережное лесничество
 : Болхунское участковое, лесной квартал № 41, таксационный выдел № 33,
 площадь лесосеки 1,7 га.

Масштаб 1:10000



Условные обозначения:

	Лесосеки
	Привязки
	Привязки неэксплуат. площадей
	Неэксплуатационные участки

Исполнитель: Резникова А.А.

(должность, фамилия, инициалы, дата, подпись)

02.10.17

* в таблицах приведены магнитные углы
 (магнитное склонение 0 / не задано)

ГИС «Лесные ресурсы» Formap 5
 1999-2017. Все права защищены.

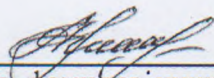
Экспликация или координаты поворотных точек лесосеки:

Общая площадь: 1,7 га

Эксплуатационная площадь: 1,7 га

Номера точек	Координаты точки	Румбы линий	Меры линий
1 - 2	46° 44' 11"; 47° 44' 45";	СВ 81,5°	275
2 - 3	46° 44' 24"; 47° 44' 47";	ЮВ 26,0°	47
3 - 4	46° 44' 25"; 47° 44' 45";	ЮВ 68,0°	58
4 - 5	46° 44' 28"; 47° 44' 44";	СВ 74,5°	63
5 - 6	46° 44' 31"; 47° 44' 45";	СВ 31,0°	70
6 - 7	46° 44' 33"; 47° 44' 47";	СВ 10,0°	161
7 - 8	46° 44' 34"; 47° 44' 52";	ЮЗ 35,5°	58
8 - 9	46° 44' 32"; 47° 44' 51";	ЮЗ 35,0°	106
9 - 10	46° 44' 29"; 47° 44' 48";	ЮЗ 73,0°	63
10 - 2	46° 44' 27"; 47° 44' 47";	ЮЗ 68,0°	49

Исполнитель: Резникова А.А.



02.10.14

(должность, фамилия, инициалы, дата, подпись)

* в таблицах приведены магнитные углы
(магнитное склонение 0 / не задано)

ГИС «Лесные ресурсы» Формат 5
1999-2017. Все права защищены.