

Первый зам. директора
департамента лесного хозяйства
Ярославской области
Хитров И.А.

"20" 09 2017 г.

Акт
лесопатологического обследования № 58
лесных насаждений Некоузского лесничества (лесопарка)
Ярославской области (субъекта Российской Федерации)

Способ лесопатологического обследования:

1. Визуальный
2. Инструментальный

Место проведения

Участковое лесничество	Урочище (дача)	Квартал (кварталы)	Выдел (выделы)	Площадь, га
Воскресенское		712	7	8,6

Лесопатологическое обследование проведено на общей площади 8,6 га.

ЗАКЛЮЧЕНИЕ

С целью предотвращения негативных процессов или снижения ущерба от их воздействия назначено:

Участковое лесничество	Урочище (дача)	Квартал	Выдел	Площадь выдела, га	Вид мероприятия	Площадь мероприятия, га	Порода	Запас на выдел, куб.м	Крайние сроки проведения
Воскресенское		712	7	8,6	ВСП	7,2	Е,ОС	1656	2017

Ведомость перечета деревьев, назначенных в рубку, и лесного участка прилагаются (приложение 2 и 3 к Акту).


Меры по обеспечению возобновления:

Мероприятия, необходимые для предупреждения повреждения или поражения смежных насаждений

Сведения для расчета степени повреждения:

год образования старого сухостоя Прошлые года ;
основная причина повреждения древесины 466 ;
дата проведения обследований 01.09.2017 ;

Исполнитель работ по проведению лесопатологического обследования:

ФИО Кузин С.В. Подпись 
Должность инженер-лесопатолог
Организация Филиал ФБУ "Рослесозащита"-Центр защиты леса" Тверской области

* Раздел включается в акт в случае проведения лесопатологического обследования обследования инструментальным способом.



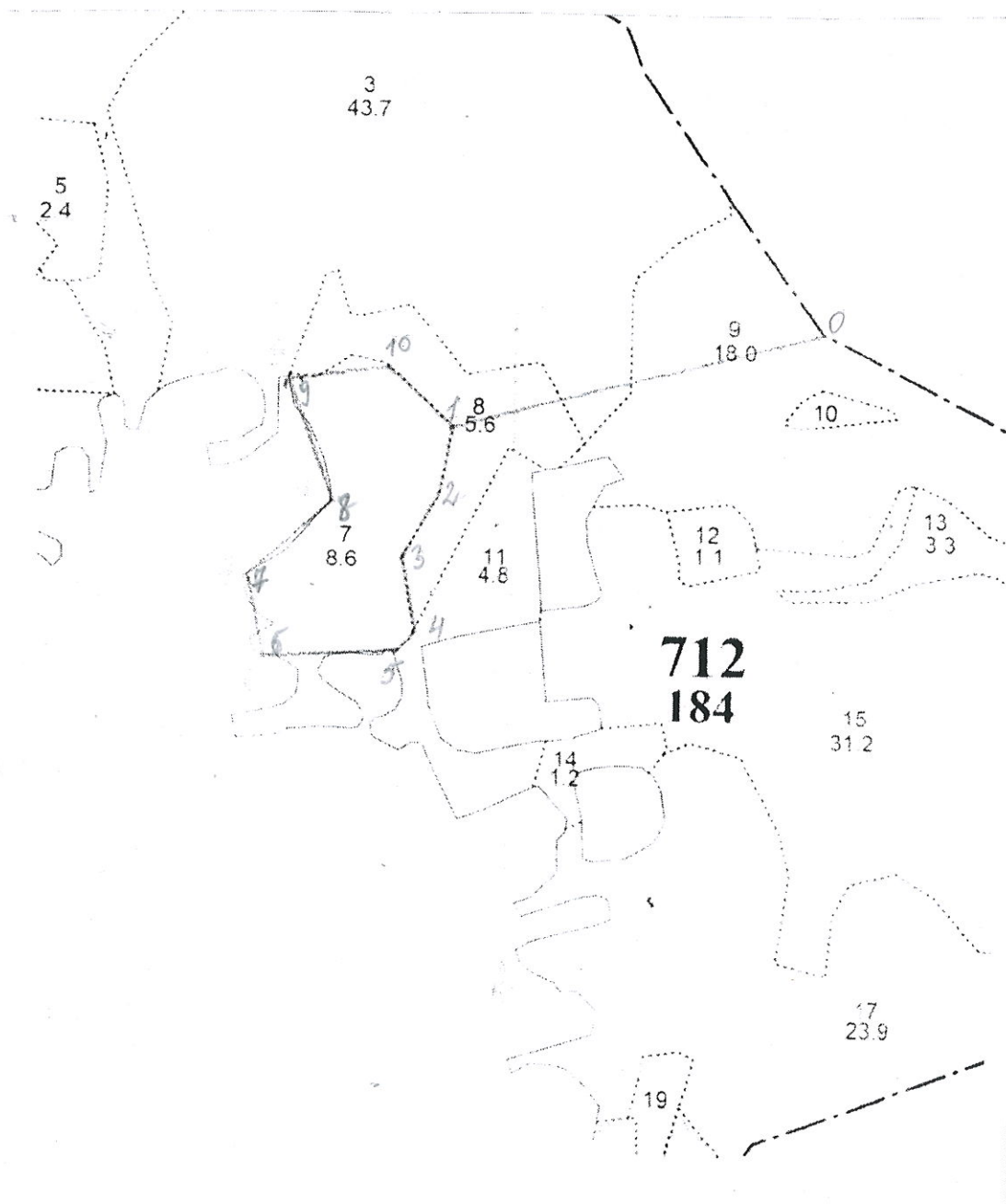
Абрис участка

ГКУ «Некоузское лесничество Ярославской области»

Воскресенское участковое лесничество (по м/л Воскресенское лесничество)

Кв. 712 выд. 7, пл. 7,2 га Ель

М 1:10000




Номера точек	Координаты		Румбы линий	Длина, м
0-1	58 03 16.4	37 53 59.2	ЮЗ:76	550
1-2	58 03 11.4	37 53 26.4	ЮЗ:12	100
2-3	58 03 08.1	37 53 25.6	ЮЗ:29	100
3-4	58 03 04.9	37 53 22.1	ЮВ:11	100
4-5	58 03 01.2	37 53 23.4	ЮЗ:41	40
5-6	58 03 00.4	37 53 22.0	ЮЗ:86	190
6-7	58 03 00.2	37 53 09.9	СЗ:13	120
7-8	58 03 04.0	37 53 08.6	СВ:47	160
8-9	58 03 07.6	37 53 16.0	СЗ:20	190
9-10	58 03 13.2	37 53 11.7	СВ:82	150
10-1	58 03 14.2	37 53 20.3	ЮВ:50	130

№ выдела	Ленты (круговые площадки) перечета				
	№ ленты (площадки)	Длина, м	Ширина, м	Радиус, м	Площадь, га
7	Сплошной перечет				7,2

Условные обозначения:

Исполнитель работ по проведению лесопатологического обследования:

ФИО Суден С.В.

Подпись 

Дата составления документа 19.09.2017

Телефон 89036907102

Визуальное лесопатологическое обследование.* Наземное Дистанционное

1.1. На площади 8,6 га фактическая таксационная характеристика лесного насаждения соответствует (не соответствует) таксационному описанию (нужное подчеркнуть).

Причины несоответствия _____

Список участков с выявленными несоответствиями приведен в приложении 1 к настоящему Акту.

1.2. Лесные насаждения с нарушенной и утраченной устойчивостью выявлены на площади 7,2 га:

Участковое лесничество	Урочище (дача)	Площадь, га		Причина ослабления (гибели)
		с нарушенной устойчивостью	с утраченной устойчивостью	
Воскресенское		7,2	0	466
	Итого	7,2		

Состояние обследованных лесных насаждений приведено в приложениях 1.1-1.4 к Акту в зависимости от метода проведения ЛПО.

1.3. В обследованных лесных участках прогнозируется:

Прогноз	Площадь, га
Ослабление лесных насаждений	
Усыхание лесных насаждений различной степени	
Развитие очагов вредных организмов	

1.4. Обнаружено загрязнение лесного участка отходами и выбросами:

 Промышленными Бытовыми

Вид загрязнения	Размеры загрязнения			Объем, кбм	Площадь загрязнения
	длина, м	ширина, м	высота, м		

ЗАКЛЮЧЕНИЕ

Оценка текущего санитарного и лесопатологического состояния лесных насаждений, назначенные профилактические мероприятия по защите лесов, агитационные мероприятия: В квартале № 712 выделе № 7 площадь 7,2 участкового лесничества Воскресенское наблюдается усыхание насаждения, необходимо проведение инструментального обследования

Исполнитель работ по проведению лесопатологического обследования:

ФИО инженер-лесопатолог Кузин С.В. Подпись _____

Дата обследования 01.09.2017

*Раздел включается в акт, в случае проведения лесопатологического обследования визуальным способом.

Ведомость лесных участков с выявленными несоответствиями таксационным описаниям

Источник данных	Год проведения лесопроизводства	Номер квартала	Номер выдела	Площадь выдела, га	Целевое назначение лесов	Категория защитных лесов	Номер выдела лесопатологического	Площадь выдела лесопатологического	Выдела, га	Таксационная характеристика										Заложено пробных площадей	
										состав	порода	возраст, лет	средняя высота, м	средний диаметр, см	тип леса	тип условий местопрорастания	плотота	бонитет	запас, куб. м/га	количество, шт	общая площадь, га
ТО	2014	712	7	8,6	Эксплуатационные		1	7,2	5БЗБ20С	Е	75	21	30	ЕКИС С3	0,6	2	230	1	7,2		
Ф	2014	712	7	8,6	Эксплуатационные		1	7,2	5БЗБ20С	Е	75	21	30	ЕКИС С3	0,6	2	230				

Примечание:

ТО - таксационные описания

Ф - фактическая характеристика лесного насаждения

Исполнитель работ по проведению лесопатологического обследования:

ФИО

Кузин С.В.

Подпись



Должность

инженер-лесопатолог

Организация

Филиал ФБУ "Рослесозащита" - Центр защиты леса" Тверской области

Ведомость перечета деревьев назначенных в рубку
Временная пробная площадь

Субъект РФ Ярославская область
Лесничество (лесопарк) Некоузское
Квартал 712 Выдел 7 Площадь, 7,2 га,
Номер очага вредных организмов _____ Размер пробной площади 7,20 га,

Таксационная характеристика:
тип леса ЕКИС состав 5ЕЗБ2ОС возраст 75 бонитет 2
полнота 0,6 запас на га 230 возобновление _____

Время и причина ослабления насаждения: _____ Прошлые года
Губка корневая, Повреждение (заселено или обработано) короедом-типографом


Тип очага вредных организмов: _____ эпизодический, хронический (подчеркнуть)
Фаза развития очага: _____ начальная, нарастания численности, собственно вспышка, кризис
(подчеркнуть)

Состояние лесного насаждения, намечаемые мероприятия: _____ ослабленное
_____ ВСП
Средневзвешенная категория состояния насаждения составляет _____ 2,01

ВСП - выборочная санитарная рубка

Исполнитель работ по проведению лесопатологического обследования:

Дата составления документа: 19.09.2017 Телефон 8 (4822) 32-15-77

ФИО Кузин С.В. Подпись 
Должность инженер-лесопатолог
Организация Филиал ФБУ "Рослесозащита"-Центр защиты леса" Тверской области

года: Осина

Ступени толщины, см	Количество деревьев по категориям состояния, шт.																Всего деревьев по ступеням толщины		
	I	II	III	IV		V		VI			ветровал			аварийные			шт.	в том числе подлежат рубке, %	
				НЗ	З	НЗ	З	НЗ	З	О	НЗ	З	О	НЗ	З	О			
1	2	3	4	5	6	7	8	9	10	11	12	13	14	15	16	17	18	19	
8																			
12																			
16																			
20																			
24																			
28	4	6	8	2															
32	7	11	2	1															
36	1	1	1	1													20	50	
40																	21	14	
44																	4	50	
48																			
52																			
56																			
60																			
Итого число стволов, шт.	12	18	11	4														45	33
Итого, % от числа стволов	27	40	24	9														100	33
Итого запас, кбм	11	16	9	4														40	31
Итого, % от запаса	28	41	22	9														100	31

