


"УТВЕРЖДАЮ"  
первый зам. директора  
департамента лесного хозяйства  
Ярославской обл. И.А. Хитров  
"20" 09 2017г.



Акт  
лесопатологического обследования № 46  
лесных насаждений Некоузского лесничества (лесопарка)  
Ярославской области (субъекта Российской Федерации)

Способ лесопатологического обследования:

1. Визуальный   
2. Инструментальный

Место проведения

Участковое лесничество	Урочище (дача)	Квартал (кварталы)	Выдел (выделы)	Площадь, га
Воскресенское		720	10	1,3

Лесопатологическое обследование проведено на общей площади 1,3 га.





## ЗАКЛЮЧЕНИЕ

С целью предотвращения негативных процессов или снижения ущерба от их воздействия назначено:

Участковое лесничество	Урочище (дача)	Квартал	Выдел	Площадь выдела, га	Вид мероприятия	Площадь мероприятия, га	Порода	Запас на выдел, куб.м	Крайние сроки проведения
Воскресенское		720	10	1,3	ВСП	1,3	Е,ОС	32,8	2017

Ведомость перечета деревьев, назначенных в рубку, и лесного участка прилагаются (приложение 2 и 3 к Акту).

Меры по обеспечению возобновления:


Мероприятия, необходимые для предупреждения повреждения или поражения смежных насаждений

*лесопатологический мониторинг*

Сведения для расчета степени повреждения:

год образования старого сухостоя Прошлые года ;  
основная причина повреждения древесины 466 ;  
дата проведения обследований 01.09.2017

Исполнитель работ по проведению лесопатологического обследования:

ФИО Кузин С.В. Подпись   
Должность инженер-лесопатолог  
Организация Филиал ФБУ "Рослесозащита"-Центр защиты леса" Тверской области

\* Раздел включается в акт в случае проведения лесопатологического обследования обследования инструментальным способом.

*13*

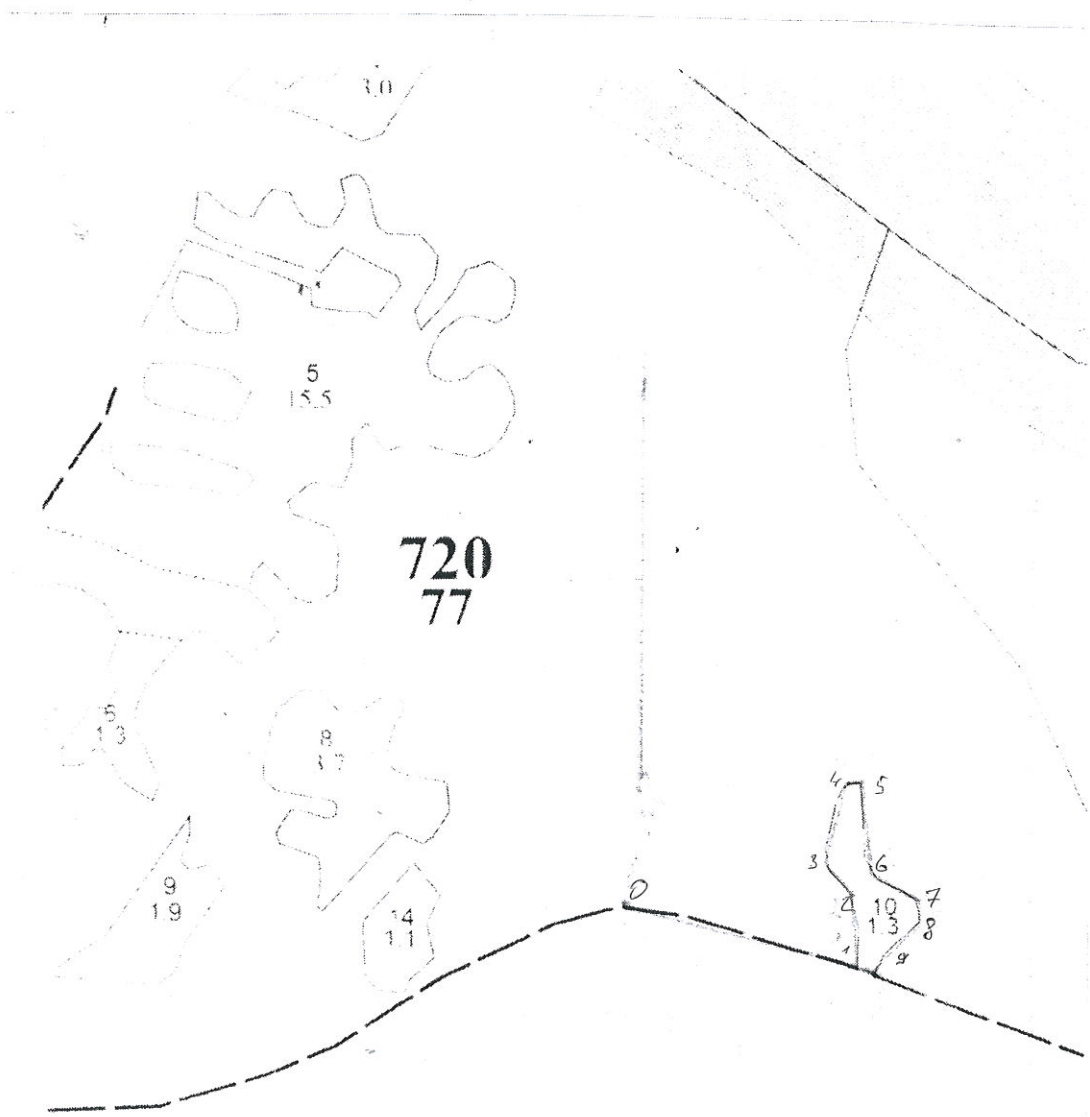
Абрис участка

ГКУ «Некоузское лесничество Ярославской области»

Воскресенское участковое лесничество (по м/л Воскресенское лесничество)

Кв. 720 выд. 10, пл. 1,3 га Ель

М 1:10000





Номера точек	Координаты		Румбы линий	Длина, м
0-1	58 00 11.4	37 50 46.8	ЮВ:74	310
1-2	58 00 11.1	37 50 56.9	СЗ:4	100
2-3	58 00 10.8	37 50 58.5	СЗ:42	50
3-4	58 00 13.3	37 51 01.9	СВ:12	110
4-5	58 00 14.2	37 51 01.5	СВ:82	20
5-6	58 00 15.2	37 50 58.2	ЮВ:5	120
6-7	58 00 19.3	37 50 57.0	ЮВ:63	75
7-8	58 00 18.9	37 50 54.9	ЮВ:3	30
8-9	58 00 15.5	37 50 54.0	ЮЗ:44	90
9-1	58 00 13.7	37 50 56.8	СЗ:74	30

№ выдела	Ленты (круговые площадки) перечета				
	№ ленты (площадки)	Длина, м	Ширина, м	Радиус, м	Площадь, га
10	Сплошной перечет				1,3

Условные обозначения:

Исполнитель работ по проведению лесопатологического обследования:

ФИО Кузнец С.В.

Подпись *С.В.*

Дата составления документа 10.09.2017

Телефон 99036907102

**1. Визуальное лесопатологическое обследование.\***

Наземное  Дистанционное

1.1. На площади 1,3 га фактическая таксационная характеристика лесного насаждения соответствует (не соответствует) таксационному описанию (нужное подчеркнуть).

Причины несоответствия \_\_\_\_\_

Список участков с выявленными несоответствиями приведен в приложении 1 к настоящему Акту.

1.2. Лесные насаждения с нарушенной и утраченной устойчивостью выявлены на площади 1,3 га:

Участковое лесничество	Урочище (дача)	Площадь, га		Причина ослабления (гибели)
		с нарушенной устойчивостью	с утраченной устойчивостью	
Воскресенское		1,3		466
	Итого			

Состояние обследованных лесных насаждений приведено в приложениях 1.1-1.4 к Акту в зависимости от метода проведения ЛПО.

1.3. В обследованных лесных участках прогнозируется:

Прогноз	Площадь, га
Ослабление лесных насаждений	
Усыхание лесных насаждений различной степени	
Развитие очагов вредных организмов	

1.4. Обнаружено загрязнение лесного участка отходами и выбросами:

Промышленными  Бытовыми

Вид загрязнения	Размеры загрязнения			Объем, кубм	Площадь загрязнения
	длина, м	ширина, м	высота, м		

**ЗАКЛЮЧЕНИЕ**

Оценка текущего санитарного и лесопатологического состояния лесных насаждений, назначенные профилактические мероприятия по защите лесов, агитационные мероприятия: В квартале № 720 выделе № 10 площадь 1,3 участкового лесничества Воскресенское наблюдается усыхание насаждения, необходимо проведение инструментального обследования

Исполнитель работ по проведению лесопатологического обследования:

ФИО инженер-лесопатолог Кузин С.В. Подпись \_\_\_\_\_

Дата обследования 01.09.2017

\*Раздел включается в акт, в случае проведения лесопатологического обследования визуальным способом.

Приложение 1  
к акту лесопатологического обследования

Ведомость лесных участков с выявленными несоответствиями таксационным описаниям

Источник данных	Год проведения лесостроительства	Номер квартала	Номер выдела	Площадь выдела, га	Целевое назначение лесов	Категория защитных лесов	Номер лесопатологического выдела	Площадь лесопатологического выдела, га	Таксационная характеристика											Заложено пробных площадей	
									состав	порода	возраст, лет	средняя высота, м	средний диаметр, см	тип леса	тип условий местопрорастания	полнота	бонитет	запас, куб. м/га	количество, шт	общая площадь, га	
ТО	2014	720	10	1,3	Эксплуатационные леса		1	1,3	4Е1С3ОЛС1В1ОС		70	20	24	ЕКИС С3	0,6	2	190	1	1,3		
Ф	2014	720	10	1,3	Эксплуатационные леса		1	1,3	4Е1С3ОЛС1В1ОС		70	20	24	ЕКИС С3	0,6	2	190				

Примечание:

ТО - таксационные описания

Ф - фактическая характеристика лесного насаждения

Исполнитель работ по проведению лесопатологического обследования:

ФИО Кузин С.В.

Должность инженер-лесопатолог

Организация Филиал ФБУ "Рослесозащита"-Центр защиты леса" Тверской области

Подпись





август 2017

Результаты проведения лесопатологического обследования лесных насаждений за

Субъект Российской Федерации Ярославская область Лесничество (лесопарк) Некоузское  
Участковое лесничество Воскресенское Урочища (лесная дача)

Номер квартала	Номер выдела	Площадь выдела, га	Таксационная характеристика										Распределение запаса насаждения по категориям состояния деревьев, %										Признаки повреждения деревьев	Доля поврежденных деревьев, %	Причина ослабления, повреждения	Поджег рубке, %	Назначенные мероприятия							
			состав	порода	возраст	средняя высота, м	средний диаметр, см	тип леса	полнота	бонитет	запас, км/га	число деревьев на пробе, шт.	без признаков ослабления	ослабленные	сильно ослабленные	усыхающие	свежий сухостой	старый сухостой	свежий ветровал	старый ветровал	свежий бурелом	старый бурелом						аварийные деревья						
720	10	1,3	8	9	10	7	8	20	24	24	ЕКИС	0,6	2	190	34	32,7	29,0	21,6	8,4	18	19	20	21	22	23	24	25	26	27	28	29	30		
			4Е	4Б	70	70	20	24	24	24	ЕКИС	0,6	2	190	34	32,7	29,0	21,6	8,4	18	19	20	21	22	23	24	25	26	27	28	29	30		
			1С											11	45	36	10	9									610	17,00	466	17,00	ВСП	1,3		
			3ОЛС											45	4	35	47	18									801		343					
			1Б											16	4	34	62																	
			1ОС											10	14	25	19	42													61			

Показатели, не соответствующие таксационному описанию отмечаются "\*\*".

Исполнитель работ по проведению лесопатологического обследования:

Ф.И.О. Кузин С.В. Подпись

Должность инженер-лесопатолог

Организация Филиал ФБУ "Рослесозащита"-Центр защиты леса" Тверской области

Дата составления документа 19.09.2017 Телефон 8(4822)32-15-77

466 - Губка корневая  
328 - ожог стволов пр. лет (камбий поврежден) (камбий поврежден <3/4 окр. ствола)

343 - Повреждение (заселено или отработано) короедом-типографом

610 - Местное поселение стволовых (отработано)

358 - Грутовик ложный осиновый

801 - Наличие плодовых тел на стволе





Ведомость перечета деревьев назначенных в рубку  
Временная пробная площадь

Субъект РФ Ярославская область  
Лесничество (лесопарк) Некоузское  
Квартал 720 Выдел 10 Площадь, 1,3 га,  
Номер очага вредных организмов \_\_\_\_\_ Размер пробной площади 1,30 га,

Таксационная характеристика:  
тип леса ЕКИС состав 4Е1С3ОЛС1Б1ОС возраст 70 бонитет 2  
полнота 0,6 запас на га 190 возобновление \_\_\_\_\_

Время и причина ослабления насаждения: \_\_\_\_\_ Прошлые года  
Губка корневая, Повреждение (заселено или отработано) короедом-типографом  
\_\_\_\_\_  
\_\_\_\_\_

Тип очага вредных организмов: \_\_\_\_\_ эпизодический, хронический (подчеркнуть)  
Фаза развития очага: \_\_\_\_\_ начальная, нарастания численности, собственно вспышка, кризис  
(подчеркнуть)

Состояние лесного насаждения, намечаемые мероприятия: \_\_\_\_\_ сильно ослабленное  
\_\_\_\_\_ ВСП  
Средневзвешенная категория состояния насаждения составляет \_\_\_\_\_ 2,51  
\_\_\_\_\_  
\_\_\_\_\_

ВСП - выборочная санитарная рубка  
Исполнитель работ по проведению лесопатологического обследования:

Дата составления документа: \_\_\_\_\_ 19.09.2017 Телефон \_\_\_\_\_ 8(4822)32-15-77

ФИО \_\_\_\_\_ Кузин С.В. Подпись \_\_\_\_\_ СВ  
Должность \_\_\_\_\_ инженер-лесопатолог  
Организация \_\_\_\_\_ Филиал ФБУ "Рослесозащита"-Центр защиты леса" Тверской области









