

"УТВЕРЖДАЮ"

Первый заместитель директора  
Департамента л/х Ярославской  
области

И.А. Хитров

  
"18" IX 2017 г.

Акт

лесопатологического обследования № 214  
лесных насаждений Переславское лесничества (лесопарка)  
Ярославской области (субъекта Российской Федерации)

Способ лесопатологического обследования:

1. Визуальный   
2. Инструментальный

Место проведения

Участковое лесничество	Урочище (дача)	Квартал (кварталы)	Выдел (выделы)	Площадь, га
Рязанцевское		52	21	3,0
Рязанцевское		52	22	4,9
Рязанцевское		52	23	0,6
Рязанцевское		52	24	4,6
Рязанцевское		53	25	2,9

Лесопатологическое обследование проведено на общей площади 16,0 га.



1. Визуальное лесопатологическое обследование в квартале 52, выделе 21  
Рязанцевского уч. лесничества ГКУ ЯО "Переславское лесничество"

Наземное  Дистанционное

1.1. На площади 3,0 га фактическая таксационная характеристика лесного насаждения соответствует (не соответствует) таксационному описанию (нужное подчеркнуть).

Причины несоответствия \_\_\_\_\_

Список участков с выявленными несоответствиями приведен в приложении 1 к настоящему Акту.

1.2. Лесные насаждения с нарушенной и утраченной устойчивостью выявлены на площади \_\_\_\_\_ га:

Участковое лесничество	Урочище (дача)	Площадь, га		Причина ослабления (гибели)
		с нарушенной устойчивостью	с утраченной устойчивостью	
Рязанцевское				
	Итого			

Состояние обследованных лесных насаждений приведено в приложениях 1.1-1.4 к Акту в зависимости от метода проведения ЛПО.

1.3. В обследованных лесных участках прогнозируется:

Прогноз	Площадь, га
Ослабление лесных насаждений	3,0
Усыхание лесных насаждений различной степени	
Развитие очагов вредных организмов	

1.4. Обнаружено загрязнение лесного участка отходами и выбросами:

Промышленными  Бытовыми

Вид загрязнения	Размеры загрязнения			Объем, кубм	Площадь загрязнения
	длина, м	ширина, м	высота, м		

### ЗАКЛЮЧЕНИЕ

Оценка текущего санитарного и лесопатологического состояния лесных насаждений, назначенные профилактические мероприятия по защите лесов, агитационные мероприятия: В квартале № 52 выделе № 21 на площади 3,0 Рязанцевского участкового лесничества ГКУ ЯО "Переславское лесничество" санитарное состояние насаждения удовлетворительное. Средневзвешенная величина состояния насаждения составляет 1,3, однако вследствие высокой рекреационной нагрузки лесного участка прогнозируется ослабление лесных насаждений на указанной площади. Назначается проведение профилактических биотехнических мероприятий, таких как развешивание искусственных гнездовых насекомоядных птиц и огораживание муравейников с целью недопущения возникновения негативных процессов.

Исполнитель работ по проведению лесопатологического обследования:

ФИО Т.В. Шкилев

Подпись \_\_\_\_\_

Дата обследования \_\_\_\_\_

07.08.2017

\*Раздел включается в акт, в случае проведения лесопатологического обследования визуальным способом.



1. Визуальное лесопатологическое обследование в квартале 52, выделе 22  
Рязанцевского уч. лесничества ГКУ ЯО "Переславское лесничество"

Наземное  Дистанционное

1.1. На площади 4,9 га фактическая таксационная характеристика лесного насаждения соответствует (не соответствует) таксационному описанию (нужное подчеркнуть).

Причины несоответствия \_\_\_\_\_

Список участков с выявленными несоответствиями приведен в приложении 1 к настоящему Акту.

1.2. Лесные насаждения с нарушенной и утраченной устойчивостью выявлены на площади - га:

Участковое лесничество	Урочище (дача)	Площадь, га		Причина ослабления (гибели)
		с нарушенной устойчивостью	с утраченной устойчивостью	
Рязанцевское				
	Итого			

Состояние обследованных лесных насаждений приведено в приложениях 1.1-1.4 к Акту в зависимости от метода проведения ЛПО.

1.3. В обследованных лесных участках прогнозируется:

Прогноз	Площадь, га
Ослабление лесных насаждений	
Усыхание лесных насаждений различной степени	
Развитие очагов вредных организмов	

1.4. Обнаружено загрязнение лесного участка отходами и выбросами:

Промышленными  Бытовыми

Вид загрязнения	Размеры загрязнения			Объем, кубм	Площадь загрязнения
	длина, м	ширина, м	высота, м		

**ЗАКЛЮЧЕНИЕ**

Оценка текущего санитарного и лесопатологического состояния лесных насаждений, назначенные профилактические мероприятия по защите лесов, агитационные мероприятия: В квартале № 52 выделе № 22 на площади 4,9 Рязанцевского участкового лесничества ГКУ ЯО "Переславское лесничество" санитарное состояние насаждения удовлетворительное. Проведение СОМ не требуется.

Исполнитель работ по проведению лесопатологического обследования:

ФИО Т.В. Шкилев

Подпись

Дата обследования

07.08.2017

\*Раздел включается в акт, в случае проведения лесопатологического обследования визуальным способом.



1. Визуальное лесопатологическое обследование в квартале 52, выделе 23  
Рязанцевского уч. лесничества ГКУ ЯО "Переславское лесничество"

Наземное  Дистанционное

1.1. На площади 0,6 га фактическая таксационная характеристика лесного насаждения соответствует (не соответствует) таксационному описанию (нужное подчеркнуть).

Причины несоответствия \_\_\_\_\_

Список участков с выявленными несоответствиями приведен в приложении 1 к настоящему Акту.

1.2. Лесные насаждения с нарушенной и утраченной устойчивостью выявлены на площади \_\_\_\_ - га:

Участковое лесничество	Урочище (дача)	Площадь, га		Причина ослабления (гибели)
		с нарушенной устойчивостью	с утраченной устойчивостью	
Рязанцевское				
Итого				

Состояние обследованных лесных насаждений приведено в приложениях 1.1-1.4 к Акту в зависимости от метода проведения ЛПО.

1.3. В обследованных лесных участках прогнозируется:

Прогноз	Площадь, га
Ослабление лесных насаждений	
Усыхание лесных насаждений различной степени	
Развитие очагов вредных организмов	

1.4. Обнаружено загрязнение лесного участка отходами и выбросами:

Промышленными  Бытовыми

Вид загрязнения	Размеры загрязнения			Объем, кубм	Площадь загрязнения
	длина, м	ширина, м	высота, м		


**ЗАКЛЮЧЕНИЕ**

Оценка текущего санитарного и лесопатологического состояния лесных насаждений, назначенные профилактические мероприятия по защите лесов, агитационные мероприятия:

В квартале № 52 выделе № 23 на площади 0,6 Рязанцевского участкового лесничества ГКУ ЯО "Переславское лесничество" санитарное состояние насаждения удовлетворительное. Проведение СОМ не требуется.

Исполнитель работ по проведению лесопатологического обследования:

ФИО Т.В. Шкилев

Подпись 

Дата обследования

07.08.2017

\*Раздел включается в акт, в случае проведения лесопатологического обследования визуальным способом.



1. Визуальное лесопатологическое обследование в квартале 52, выделе 24  
Рязанцевского уч. лесничества ГКУ ЯО "Переславское лесничество"

Наземное  Дистанционное

1.1. На площади 4,6 га фактическая таксационная характеристика лесного насаждения соответствует (не соответствует) таксационному описанию (нужное подчеркнуть).

Причины несоответствия \_\_\_\_\_

Список участков с выявленными несоответствиями приведен в приложении 1 к настоящему Акту.

1.2. Лесные насаждения с нарушенной и утраченной устойчивостью выявлены на площади \_\_\_\_\_ га:

Участковое лесничество	Урочище (дача)	Площадь, га		Причина ослабления (гибели)
		с нарушенной устойчивостью	с утраченной устойчивостью	
Рязанцевское				
Итого				

Состояние обследованных лесных насаждений приведено в приложениях 1.1-1.4 к Акту в зависимости от метода проведения ЛПО.

1.3. В обследованных лесных участках прогнозируется:

Прогноз	Площадь, га
Ослабление лесных насаждений	
Усыхание лесных насаждений различной степени	
Развитие очагов вредных организмов	

1.4. Обнаружено загрязнение лесного участка отходами и выбросами:


Промышленными  Бытовыми

Вид загрязнения	Размеры загрязнения			Объем, кубм	Площадь загрязнения
	длина, м	ширина, м	высота, м		

**ЗАКЛЮЧЕНИЕ**

Оценка текущего санитарного и лесопатологического состояния лесных насаждений, назначенные профилактические мероприятия по защите лесов, агитационные мероприятия:  
В квартале № 52 выделе № 24 на площади 4,6 Рязанцевского участкового  
лесничества ГКУ ЯО "Переславское лесничество" санитарное состояние насаждения  
удовлетворительное. Проведение СОМ не требуется.

Исполнитель работ по проведению лесопатологического обследования:

ФИО Т.В. Шкилев Подпись 

Дата обследования 07.08.2017

\*Раздел включается в акт, в случае проведения лесопатологического обследования визуальным способом.



1. Визуальное лесопатологическое обследование в квартале 53, выделе 25  
Рязанцевского уч. лесничества ГКУ ЯО "Переславское лесничество"

Наземное  Дистанционное

1.1. На площади 2,9 га фактическая таксационная характеристика лесного насаждения соответствует (не соответствует) таксационному описанию (нужное подчеркнуть).

Причины несоответствия \_\_\_\_\_

Список участков с выявленными несоответствиями приведен в приложении 1 к настоящему Акту.

1.2. Лесные насаждения с нарушенной и утраченной устойчивостью выявлены на площади \_\_\_\_\_ га:

Участковое лесничество	Урочище (дача)	Площадь, га		Причина ослабления (гибели)
		с нарушенной устойчивостью	с утраченной устойчивостью	
Рязанцевское				
Итого				

Состояние обследованных лесных насаждений приведено в приложениях 1.1-1.4 к Акту в зависимости от метода проведения ЛПО.

1.3. В обследованных лесных участках прогнозируется:

Прогноз	Площадь, га
Ослабление лесных насаждений	2,9
Усыхание лесных насаждений различной степени	
Развитие очагов вредных организмов	

1.4. Обнаружено загрязнение лесного участка отходами и выбросами:

Промышленными  Бытовыми

Вид загрязнения	Размеры загрязнения			Объем, кубм	Площадь загрязнения
	длина, м	ширина, м	высота, м		

### ЗАКЛЮЧЕНИЕ

Оценка текущего санитарного и лесопатологического состояния лесных насаждений, назначенные профилактические мероприятия по защите лесов, агитационные мероприятия: В квартале № 53 выделе № 25 на площади 2,9 Рязанцевского участкового лесничества ГКУ ЯО "Переславское лесничество" санитарное состояние насаждения удовлетворительное. Средневзвешенная величина состояния насаждения составляет 1,19, однако вследствие высокой рекреационной нагрузки лесного участка прогнозируется ослабление лесных насаждений на указанной площади. Назначается проведение профилактических биотехнических мероприятий, таких как развешивание искусственных гнездовых насекомоядных птиц и огораживание муравейников с целью недопущения возникновения негативных процессов.

Исполнитель работ по проведению лесопатологического обследования:

ФИО Т.В. Шкилев

Подпись \_\_\_\_\_

Дата обследования \_\_\_\_\_

07.08.2017

\*Раздел включается в акт, в случае проведения лесопатологического обследования визуальным способом.



Приложение 1  
к акту лесопатологического обследования

Ведомость лесных участков с выявленными несоответствиями таксационным описаниям

Источники данных	Год проведения лесосурьейства	Номер квартала	Номер выдела	Площадь выдела, га	Целевое назначение лесов	Категория защитных лесов	Номер выдела лесопатологического	Площадь выдела лесопатологического	Лесопатологического выдела, га	Таксационная характеристика											Заложено пробных площадей								
										состав	порода	возраст, лет	средняя высота, м	средний диаметр, см	тип леса	тип условий местопрорастания	полнота	фонитет	запас, куб. м/га	количество, шт	общая площадь, га								
ТО																													
Ф																													

Примечание:

ТО - таксационные описания


Ф - фактическая характеристика лесного насаждения

Исполнитель работ по проведению лесопатологического обследования:

ФИО  
Должность  
Организация

Т.В. Шкилев  
Директор  
ООО "Экопроект"

Подпись





Результаты проведения лесопатологического обследования лесных насаждений за 07.08.2017 г.

Субъект Российской Федерации  
Участковое лесничество

Ярославская область  
Рязанцевское

Лесничество (лесопарк)  
Урочища (лесная дача)

Переславское

Номер квартала	Номер выдела	Площадь выдела, га	Целевое назначение лесов	Защитные полосы	Защитные леса	Категория защитных лесов	Номер лесопатологического выдела	Площадь лесопатологического выдела, га	Таксационная характеристика										Число деревьев на проб, шт.	Распределение запаса насаждения по категориям состояния деревьев, %										Признаки повреждения деревьев	Доля поврежденных деревьев, %	Причина ослабления, повреждения	Подлежит рубке, %	Назначенные мероприятия										
									состав	порода	возраст	средняя высота, м	средний диаметр, см	тип леса	полнота	бонитет	запас, км/га	без признаков ослабления		ослабленные	сильно ослабленные	ущехавшие	свежий сухой	старый сухой	свежий ветровал	старый ветровал	свежий бурелом	старый бурелом	аварийные деревья						29	30	31	32	33	34				
52	21	3,0					1	3,0	5Ос	50	20	22	ЕКИС	0,6	2	170	759	18	19	20	21	22	23	24	25	26	27	28	29	30	31	32	33	34	Площадь, га									
						автомобильных дорог			3Б	20	20					621	88,0	8,0	4,0										501	14	701		ПМ	3,0										
						2Оле			16	16						288	83,0	10,0	7,0																									
<b>Итого</b>																1668	86,0	8,0	6,0																									

Показатели, не соответствующие таксационному описанию отмечаются "х".  
Исполнитель работ по проведению лесопатологического обследования:

ФИО Т.В. Шкилев Подпись

Должность Директор

Организация ООО "Экопроект"

Дата составления документа 11.12.2017 Телефон



07.08.2017 г.

Результаты проведения лесопатологического обследования лесных насаждений за

Субъект Российской Федерации  
Участков лесничество

Ярославская область  
Рязанцевское

Лесничество (лесопарк)  
Урочища (лесная дача)

Переславское

1	2	3	4	5	6	7	8	9	10	11	12	13	14	15	16	17	Распределение запаса насаждения по категориям состояния деревьев, %										29	30	31	32	33	34															
																	без признаков ослабления	ослабленные	сильно ослабленные	ущехавшие	свежий сухойстой	старый сухойстой	свежий ветровал	старый ветровал	свежий бурелом	старый бурелом							свежий бурелом	старый бурелом	аварийные деревья	Признаки повреждения деревьев	Доля поврежденных деревьев, %	Причина ослабления, повреждения	Полжест рубке, %	Назначенные мероприятия							
52	22	4,9		Защитные леса	1	4,9	6Б	70	24	26	ЕЧ	13	14	15	16	17	18	19	20	21	22	23	24	25	26	27	28	29	30	31	32	33	34	Площадь, га													
				Защитные леса												218	88,0	7,0	5,0										501	14	701																
				Защитные леса			2Юс		24	28						57	90,0	8,0	2,0																												
				Защитные леса			1Олс		18	18						14	89,0	8,0	3,0																												
				Защитные леса			1С		22	26						10	91,0	9,0																													
Итого																	299	90,0	8,0	2,0																											

Показатели, не соответствующие таксационному описанию отмечаются "###".  
Исполнитель работ по проведению лесопатологического обследования:

ФИО Т.В. Шкилев Подпись  
Должность Директор  
Организация ООО "Экопроект"  
Дата составления документа 11.12.2017 Телефон




Результаты проведения лесопатологического обследования лесных насаждений за 07.08.2017 г.

Субъект Российской Федерации: Ярославская область  
 Участков лесничество: Рязанцевское  
 Лесничество (лесопарк): Лесничество (лесная дача)  
 Урочища (лесная дача): Переславское

1	2	3	4	5	6	7	Таксационная характеристика							Распределение запаса насаждения по категориям состояния деревьев, %											32	33	34						
							состав	порода	возраст	средняя высота, м	средний диаметр, см	тип леса	полнота	бонитет	запас, км/га	Число деревьев на пробе, шт.	без признаков ослабления	ослабленные	сильно ослабленные	удыхающие	свежий сухой	старый сухой	свежий ветровал	старый ветровал				свежий бурелом	старый бурелом	аварийные деревья	Признаки повреждения деревьев	Доля поврежденных деревьев, %	Причина ослабления, повреждения
52	23	0,6	7С	1	10	11	12	13	14	15	16	17	18	19	20	21	22	23	24	25	26	27	28	29	30	31	32	33	34				
52	23	0,6	7С	1	10	11	12	13	14	15	16	17	18	19	20	21	22	23	24	25	26	27	28	29	30	31	32	33	34				
			3Б									313	92,0	5,0	3,0								501	8	701								
													105	91,0	8,0	1,0																	
			<b>Итого</b>																														
														418	92,0	6,0	2,0																

Показатели, не соответствующие таксационному описанию отмечаются "###".  
 Исполнитель работ по проведению лесопатологического обследования:

ФИО: Т.В. Шкилев Подпись:   
 Должность: Директор  
 Организация: ООО "Экопроект"  
 Дата составления документа: 07.08.2017 Телефон:



07.08.2017 г.

Результаты проведения лесопатологического обследования лесных насаждений за

Субъект Российской Федерации  
Участковое лесничество

Ярославская область  
Рязанцевское

Лесничество (лесопарк)  
Урочища (лесная дача)

Переславское

№	Наименование участка	Площадь участка, га	Лесовое назначение лесов	Категория защитных лесов	Лесопатологическое выявление		Площадь лесопатологического выявления, га	Таксационная характеристика							Число деревьев на пробе, шт.	Распределение запаса насаждения по категориям состояния деревьев, %										Признаки повреждения деревьев	Доля поврежденных деревьев, %	Причина ослабления, повреждения	Полесжит рубке, %	Назначенные мероприятия										
					по площади	по объему		состав	попоя	возраст	средняя высота, м	средний диаметр, см	тип леса	полнота		бонитет	запас, км/га	без признаков ослабления	ослабленные	сильно ослабленные	ухаживающие	свежий сухой	старый сухой	свежий ветровал	старый ветровал						свежий бурелом	старый бурелом	аварийные деревья	501	701					
Итого		4,6			1	4,6		8	9	10	11	12	13	14	15	16	17	18	19	20	21	22	23	24	25	26	27	28	29	30	31	32	33	34						
52	Номер квартала							4 Б									17	90,0	8,0	2,0																				
	Номер участка	24						2 Ос									281	91,0	7,0	2,0																				
	Площадь участка, га	4,6						1 Олс									114	89,0	10,0	1,0																				
	Номер участка	3						3 С									156	91,0	7,0	2,0																				
	Площадь участка, га	4,6															281	90,0	8,0	2,0																				
	Номер участка	6															114	89,0	10,0	1,0																				
	Площадь участка, га	4,6															281	90,0	8,0	2,0																				

Показатели, не соответствующие таксационному описанию отмечаются "\*".

Исполнитель работ по проведению лесопатологического обследования:

ФИО Т.В. Шкилев Подпись

Должность Директор

Организация ООО "Экопроект"


Дата составления документа 11.12.2017 Телефон



Субъект Российской Федерации: Ярославская область / Рязанцевское / Лесничество (лесопарк): Урочища (лесная дача): Переславское / Участковое лесничество: /

1	2	3	4	5	6	7	Таксационная характеристика								17	Распределение запаса насаждения по категориям состояния деревьев, %										28	29	30	31	32	Назначенные мероприятия				
							состав	возраст	средняя высота, м	средний диаметр, см	тип леса	полнота	бонитет	запас, км³/га		без признаков ослабления	ослабленные	сильно ослабленные	ухащающие	свежий сухой	старый сухой	свежий ветровал	старый ветровал	свежий бурелом	старый бурелом						аварийные деревья	Признаки повреждения деревьев	Доля поврежденных деревьев, %	Причина ослабления, повреждения	Полжест рубки, %
53	25	2,9		1	1	2,9	4Б	70	24	24	24	24	СБР	0,5	2	150	355	85,0	10,0	5,0				501	13						ПБМ	2,9			
							3Ос			23	28						187	84,0	12,0	4,0															
							1Олк			18	18						53	90,0	7,0	3,0															
							2С			24	28						97	89,0	8,0	3,0															
<b>Итого</b>																	<b>692</b>	<b>87,0</b>	<b>9,0</b>	<b>4,0</b>															

Показатели, не соответствующие таксационному описанию отмечаются "\*" .  
Исполнитель работ по проведению лесопатологического обследования:

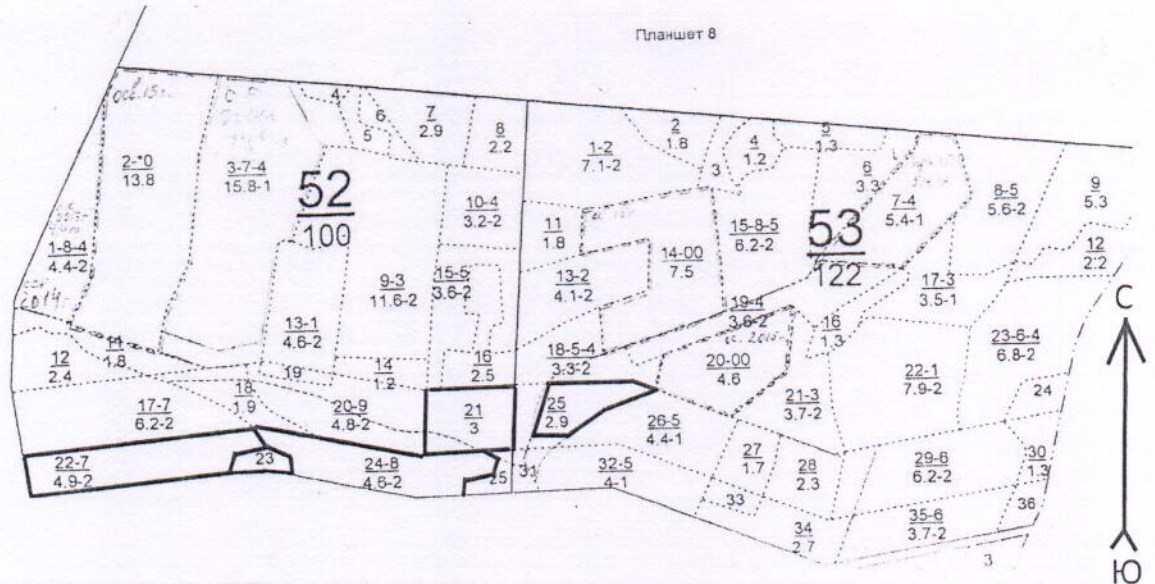
ФИО: Т.В. Шкилев / Подпись:   
 Должность: Директор  
 Организация: ООО "Экопроект"  
 Дата составления документа: 11.12.2017 / Телефон: /



### Абрис участка

ГКУ ЯО «Переславское лесничество», Рязанцевское участковое лесничество, квартал 52, выделы 21, 22, 23, 24, квартал 53, выдел 25

М 1:10000



№ выдела	Ленты (круговой площадки) перечета				
	№ ленты (площадки)	длина, м	ширина, м	радиус, м	площадь, га
21					3,0
22					4,9
23					0,6
24					4,6
25					2,9

Номера точек	Координаты	Румбы линий	Длина, м

Условные обозначения: **——** граница лесопатологического выдела с назначенными ПБМ,

Исполнитель работ по проведению лесопатологического обследования:

Ф.И.О. Т.В. Шкилев Подпись

Дата составления документа 11.12.2017 Телефон



№ выдела	Площадь	Состав леса, подрост, поросль, почва, рельеф, особенности выдела. Отметка о порослевом происхождении. Наименование категории земель. Хар лесных культур. Категория земель.	Высота	Элемент леса	Возраст	Высота	Диаметр	Класс	Группа	Бонитет	Тип леса	Полнота	Запас сырья			Класс	Запас на выделе, кмб				Хозяйственные мероприятия		
													на 1 га	общий на выдел	в т.ч. по составу пород		с	сухостоя (старого)	редин	сдич. дер		Захламленность	общая
1	2	3	4	5	6	7	8	9	10	11	12	13	14	15	16	17	18	19	20	21	22	23	24

21 3 Насаждение культ. под полог.

50С3Б20ЛС+С+Е+ДН 1 19

3 Б

20ЛС

С

Е

ДН

10Е

2 10

10Е

50

20

22

5

5

2

ЕКИС

0.6

170

510

255

4

153

2

102

4

49

46

46

46

46

46

46

46

46

46

46

46

46

46

46

46

46

46

46

46

22 4.9 6Б20С10ЛС1С+Е 1 23 6 Б 70 24 26 7 5 2 ЕЧ 0.7 200 980 588 2 49 196 4 98 4 98 1 1

подлесок: Р КРЛ Средний

Повреждения насаждения: Болезни леса, Осина, Ложный трутовик. Сильная поврежденность

Особенности: Состав неоднородный, Полнота неравномерная

23 0.6 7С3Б 1 23 7 С 75 23 24 4 4 1 СВР 0.7 270 162 113 1 49 2

подлесок: КРЛ Редкий

24 4.6 4Б20С10ЛС3С 1 22 4 Б 80 23 24 8 6 2 ЕПРЧ 0.6 170 782 313 2 46 156 4 78 4 235 1

подлесок: 10Е; (30); 3 м; 1 тыс.шт/га

Повреждения насаждения: Болезни леса, Осина, Ложный трутовик. Сильная поврежденность

Особенности: Состав неоднородный, Полнота неравномерная

25 0.5 Болото

подлесок: 10Е; (40); 4 м; 2 тыс.шт/га

Повреждения насаждения: Болезни леса, Осина, Ложный трутовик. Сильная поврежденность

Болото: Низинное, Осоковое, мощность торфяного слоя - 1, Береза, % зарастания - 20

Итого: 27

5264 5264 224 224

Б 2859

ОС 1149

ОЛС 447

С 679

Е 129

201

201

201

201

201

201

201

201

*Копия Верны*



№ выдела	Площадь	Состав, Подрост, под-рельеф, особенности выдела, Отметка о порослевом проиох. Наименование категории нецелев. земель. Хар. лесных культур. Категория охр. леса	Ярса	Высота	Элемент леса	Возраст	Высота	Диаметр	Класс	Группа	Бонитет	Тип леса	Полнота	Запас сырья, км³			Класс	Запас на выдел, км³				Хозяйственные мероприятия	
														на I га	общий на выдел	в т.ч. по состав. породам		с	сухостоя (старого)	редин	сидничдер		Захламленность общая
1	2	3	4	5	6	7	8	9	10	11	12	13	14	15	16	17	18	19	20	21	22	23	24

29

подлесок: Р КРЛ Редкий

Особенности: Состав неоднородный, Полнота неравномерная

26	4.4	4С1Е3В2ОС	1	25	4С	85	25	28	5	5	1	СБР	0.6	260	1144	458	1	44					44
					1Е	24	28					В2				114	1						
					3Б	25	24									343	2						
					2ОС	25	30									229	4						

подрост: 10Е; (40); 4 м; 1 тыс.шт/га подлесок: КРЛ Редкий

Повреждения насаждения: Болелни леса, Осина, Ложный трутовик, Сильная поврежденность

27	1.7	Лесные культуры																					
		5С2Б2ОС1ОЛС	1	17	5С	53	17	20	3	3	2	СБР	0.7	190	323	162	1						
					2Б	18	18					А2				65	2						
					2ОС	18	20									65	3						
					1ОЛС	14	14									32	4						

Проходная 2 оч. (20%)

Культуры, год создания л/к - 2000, состояние - Хорошие

Особенности: Полнота неравномерная, Состав неоднородный

28	2.3	4С1Е3ОС2Б+ОЛС	1	25	4С	85	25	28	5	5	1	СБР	0.6	260	598	239	1	23					23
					1Е	24	26					В2				60	1						
					3ОС	25	32									179	4						
					2Б	25	26									120	2						
					ОЛС												4						

*Кония Берн*

подрост: 10Е; (40); 4 м; 1.5 тыс.шт/га подлесок: Р КРЛ Средний

Повреждения насаждения: Болелни леса, Осина, Ложный трутовик, Сильная поврежденность

29	6.2	4ОС2Б3С1Е+ДН+ОЛС	1	23	4ОС	60	23	26	6	6	2	ЕЧ	0.7	270	1674	670	4	62					124
					2Б	23	24					В3				335	2						
					3С	22	26									502	1						
					1Е	22	24									167	1						
					ДН												3						
					ОЛС												4						

подрост: 10Е; (40); 4 м; 1.5 тыс.шт/га подлесок: Р КРЛ Средний

Повреждения насаждения: Болелни леса, Осина, Ложный трутовик, Сильная поврежденность