

"УТВЕРЖДАЮ"
Первый заместитель директора
Департамента л/х Ярославской
области
И.А. Хитров
" 11 " 12 2017 г.

Акт
лесопатологического обследования № 181
лесных насаждений Пошехонского лесничества (лесопарка)
Ярославской области (субъекта Российской федерации)

Способ лесопатологического обследования: 1. Визуальный
2. Инструментальный

Место проведения

Участковое лесничество	Урочище (дача)	Квартал (кварталы)	Выдел (выделы)	Площадь, га
Ухринское		1107	26	26,1

Лесопатологическое обследование проведено на общей площади 26,1 га.

1. Визуальное лесопатологическое обследование кв 1107 выд 26

 Наземное

Дистанционное

1. На площади 26,1 га фактическая таксационная характеристика лесного насаждения соответствует (не соответствует) таксационному описанию (нужное подчеркнуть).

Причины несоответствия _____

Список участков с выявленными несоответствиями приведён в приложении 1 к настоящему Акту.

2. Лесные насаждения с нарушенной и утраченной устойчивостью выявлены на площади ___ га:

Участковое лесничество	Урочище (дача)	Площадь, га		Причина ослабления (гибели)
		с нарушенной устойчивостью	с утраченной устойчивостью	
Ухринское		-	-	
Итого				

Состояние обследованных лесных насаждений приведено в приложениях 1.1-1.4к Акту в зависимости от метода проведения ЛПО.

3. В обследованных лесных участках прогнозируется:

Прогноз	Площадь, га
Ослабление лесных насаждений	-
Усыхание лесных насаждений различной степени	-
Развитие очагов вредных организмов	-

4. Обнаружено загрязнение лесного участка отходами и выбросами: промышленными
бытовыми

Вид загрязнения	Размеры загрязнения			Объём, кубм	Площадь загрязнения, га
	длина, м	ширина, м	высота, м		


ЗАКЛЮЧЕНИЕ

Оценка текущего санитарного и лесопатологического состояния лесных насаждений, назначения профилактических мероприятий по защите лесов, агитационные мероприятия: Средневзвешенная величина состояния насаждения в квартале 1107 выделе 26 площадь 5,0га Ухринского участкового лесничества Пошехонского лесничества составляет 1,51 – насаждение ослабленное. С целью предупреждения снижения санитарного состояния обследованного насаждения назначается проведение профилактических биотехнических мероприятий для улучшения условий обитания и размножения насекомоядных птиц путем развешивания скворечников.

На остальной площади выдела (21,1 га) мероприятий не назначается.

Исполнитель работ по проведению лесопатологических обследований:

Инженер-лесопатолог ФБУ «Рослесозащита» «ЦЗЛ Тверской области»

ФИО Серов А.В. Подпись 

Результаты проведения лесопатологического обследования лесных насаждений за 04.09.2017г

Субъект Российской Федерации
Участковое лесничество

Ярославская область
Ухринское

Лесничество (лесопарк)
Урочища (лесная дача)

Пошехонское

1	2	3	4	5	6	7	Таксационная характеристика								13	Распределение запаса насаждения по категориям состояния деревьев, %											28	29	30					
							8	9	10	11	12	13	14	15		16	17	18	19	20	21	22	23	24	25	26				27				
Номер квартала	Номер выдела	Площадь выдела, га	Целевое назначение лесов	Категория защитных лесов	Номер лесопатологического выдела	Площадь лесопатологического выдела	состав	порода	возраст	средняя высота, м	средний диаметр, см	тип леса	полнота	бонитет	запас, км/га	Число деревьев на пробе, шт.	без признаков ослабления	ослабленная	ослабленные	очень ослабленные	усыхающие	свежий сухой	старый сухой	свежий ветровал	старый ветровал	свежий дуплом	старый дуплом	аварийные деревья	Признаки повреждения деревьев	Доля поврежденных деревьев, %	Причина ослабления, повреждена	Подлежит рубке, %	Назначенные мероприятия	
1107	26	26,1			1	5,0	7	Б	65	25	24	Екис	0,7	1	220	13	14	15	16	17	18	19	20	21	22	23	24	832	3	357		29	30	
					2	21,1	7	Б	65	25	24	Екис	0,7	1	220		80	17			3							832	2	357			21,1	
	итого	26,1				26,1																												26,1

Показатели, не соответствующие таксационному описанию отмечаются "х"
Исполнитель работ по проведению лесопатологического обследования:

ФИО Серов А.В.

Должность инженер-лесопатолог

Организация

Филиал ФБУ "Рослесозащита"-Центр защиты леса" Тверской области

Дата составления документа 11.12.17

Подпись

Телефон 8 960 716 88 66

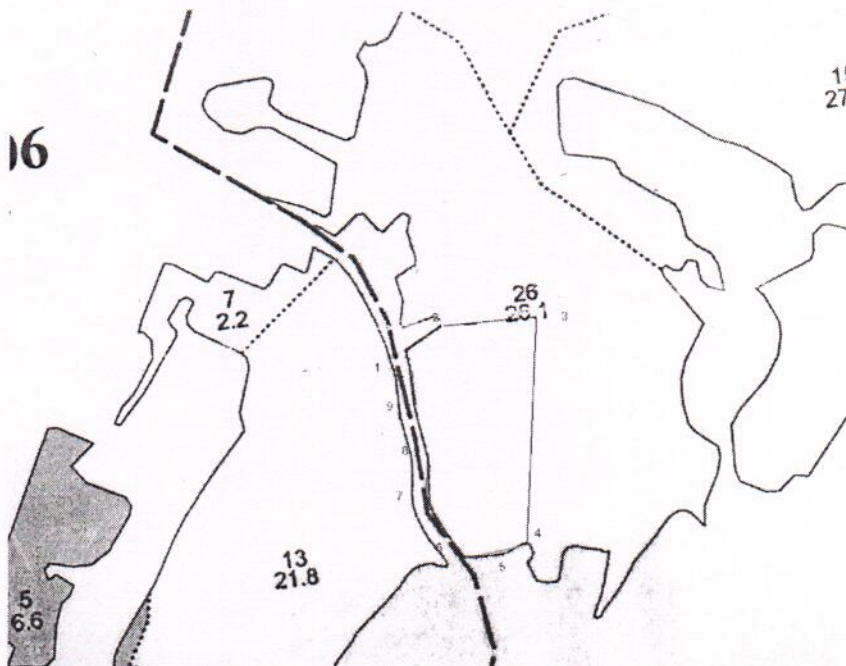
Абрис участка

ГКУ "Пошехонское лесничество" "Ухринское участковое лесничество".

"СПК Прилив" Квартал 1107, выд.26: лп №1 пл.5,0 га.


лп №2 пл 21,1га всего 26,1 га.

Масштаб 1:10 0000



Номера точек	Координаты	Румбы линий	Длина, м
1-2	N 58°19'908" E39°06'341"	ЮВ:83	57
2-3	N 58°19'925" E39°06'394"	ЮЗ:6	135
3-4	N 58°19'924" E39°06'517"	ЮВ:22	338
4-5	N 58°19'742" E39°06'492"	ЮВ:53	41
5-6	N 58°19'738" E39°06'437"	ЮВ:68	52
6-7	N 58°19'747" E39°06'395"	СВ:84	95
7-8	N 58°19'785" E39°06'348"	ЮВ:45	62
8-9	N 58°19'827" E39°06'355"	ЮЗ:13	78
9-1	N 58°19'874" E39°06'359"	ЮЗ:86	94

Исполнитель работ по проведению лесопатологических обследований:

ФИО Серов А.В. Подпись 
Дата составления документа 11.12.12 Телефон 89607168866

Категория зашитности: Эксплуатационные леса

СПК «Прилив»

№ выдела	Площадь	Состав, подрост, подлесок, покров, почва, рельеф, особенности выдела. Отметка о порослевом проих. Наименование категорий нецелев. земель. Хар. лесных культур.	Высота	Элемент леса	Возраст	Высота	Диаметр	Класс	Группа	Бонитет	Тип леса	Полнота	Запас сырья			Запас на выдел, км			Хозяйственные мероприятия					
													на I га	в т.ч. по составу пород	общий на выдел	сухостоя (старого)	единич. дер.	Захламленность		ликвида				
1	2	3	4	5	6	7	8	9	10	11	12	13	14	15	16	17	18	19	20	21	22	23	24	
15	27	40СЗБ20ЛС1Е	1	18	4	0С	45	18	16	5	6	2	ЕКИС	0.5	120	3240	1296	3						
		3Б					18	16									972	2						
		2 ОЛС					16	14									648	3						
		1Е					19	16									324	1						
16	37.9	4Б40С20ЛС	1	18	4	Б	45	18	16	5	4	2	ЕКИС	0.5	100	3790	1516							
		4 ОС															1516							
		2 ОЛС															758							
24	51.4	6Б20С10ЛС1Е	1	21	6	Б	55	21	20	6	5	2	ЕКИС	0.6	150	7710	4626							
		2 ОС					23	22									1542	3						
		1 ОЛС					18	16									771	3						
		1Е					21	20									771							
25	23	4Б30С20ЛС1Е	1	21	4	Б	55	21	20	6	5	2	ЕКИС	0.7	160	3680	1472							
		3 ОС					22	22									1104	3						
		2 ОЛС					18	16									736	3						
		1Е					21	20									368	1						
26	26.1	7Б30С+Е	1	25	7	Б	65	25	24	7	6	1	ЕКИС	0.7	220	5742	4019							
		3 ОС					25	28									1723	3						
		Е																						
27	1	4Б30С20ЛС1В	1	14	4	Б	35	14	12	4	3	2	ЕКИС	0.5	60	60	24							
		3 ОС															18							
		2 ОЛС															12							
		1 В															6							

подлесок: Р КРЛ Средний
 озу: Уч-ки леса вокруг нас.пунктов, садов, товар.
 Особенности: Состав неоднородный, Полнота неравномерная

подлесок: Р Редкий

подлесок: Р Средний
 Особенности: Состав неоднородный, Полнота неравномерная

подлесок: Р Ж Средний

подлесок: Р Ж Средний
 подрост: 10Е; 15); 3 м; 3 тыс.шт/га (Благонадежный)
 озу: Уч-ки леса вокруг нас.пунктов, садов, товар.

Особенности: Состав неоднородный, Полнота неравномерная

подлесок: Р Редкий
 озу: Берегозащитные, почвозащитные участки лесов

Косичев
