

Приложение 2  
к приказу Минприроды России  
от \_\_\_\_\_ № \_\_\_\_\_

## Форма Акта лесопатологических обследований

УТВЕРЖДАЮ:

Должность: Первый заместитель  
департамента лесного хозяйства  
Ярославской области

Ф.И.О. Хитров И.А.

Дата 14.11.2017

### Акт лесопатологического обследования № 170

лесных насаждений ГКУ ЯО «Тутаевское лесничество» (лесопарка)

Ярославской области (субъект РФ)

Способ лесопатологического обследования: 1. Визуальный

2. Инструментальный

#### Место проведения

Участковое лесничество	Урочище (дача)	Квартал (кварталы)	Выдел (выделы)	Площадь, га
Чебаковское		10	4	3,6
		10	5	7,4
		10	6	1,8
		10	8	4,5
		10	9	7,6
		8	10	18,5

Лесопатологическое обследование проведено на общей площади: 43,4 га.

**1. Визуальное лесопатологическое обследование: кв.10 выд.4 Чебаковского участкового лесничества ГКУ ЯО «Тутаевское лесничество»**

Наземное

Дистанционное

1. На площади 3,6 га фактическая таксационная характеристика лесного насаждения соответствует (не соответствует) таксационному описанию (нужное подчеркнуть).

Список участков с выявленными несоответствиями приведён в приложении 1 к настоящему Акту.

2. Лесные насаждения с нарушенной и утраченной устойчивостью выявлены на площади 3,6 га:

Участковое лесничество	Урочище (дача)	Площадь, га		Причина ослабления (гибели)
		с нарушенной устойчивостью	с утраченной устойчивостью	
Чебаковское		-	-	Погодные условия Повреждение животными
Итого				

Состояние обследованных лесных насаждений приведено в приложениях 1.1-1.4 к Акту в зависимости от метода проведения ЛПО.

3. В обследованных лесных участках прогнозируется:

Прогноз	Площадь, га
Ослабление лесных насаждений	3,6
Усыхание лесных насаждений различной степени	-
Развитие очагов вредных организмов	-

4. Обнаружено загрязнение лесного участка отходами и выбросами: **промышленными**   
**бытовыми**

Вид загрязнения	Размеры загрязнения			Объём, кубм	Площадь загрязнения, га
	длина, м	ширина, м	высота, м		

## ЗАКЛЮЧЕНИЕ

Оценка текущего санитарного и лесопатологического состояния лесных насаждений: Санитарное и лесопатологическое состояние обследуемого участка – удовлетворительное.

Назначение профилактических мероприятий по защите лесов: агитационные мероприятия.

Для обеспечения способности древостоя, выполнять его целевое назначение, а так же с целью предотвращения негипивных процессов и ущерба от их воздействия на площади 3,6 га., провести профилаетические и биотехнические мероприятия – устройство искусственных гнездовий (развешивание скворечников ).

Исполнитель работ по проведению лесопатологических обследований:

ФИО Давыденкова Е.Н Подпись Дав



**1. Визуальное лесопатологическое обследование: кв.10 вид.5 Чебаковского участкового лесничества ГКУ ЯО «Тутаевское лесничество»**

Наземное

Дистанционное

1. На площади 7,4 га фактическая таксационная характеристика лесного насаждения соответствует (не соответствует) таксационному описанию (нужное подчеркнуть).

Список участков с выявленными несоответствиями приведён в приложении 1 к настоящему Акту.

2. Лесные насаждения с нарушенной и утраченной устойчивостью выявлены на площади 7,4 га:

Участковое лесничество	Урочище (дача)	Площадь, га		Причина ослабления (гибели)
		с нарушенной устойчивостью	с утраченной устойчивостью	
Чебаковское		-	-	Погодные условия Повреждение животными
Итого				

Состояние обследованных лесных насаждений приведено в приложениях 1.1-1.4 к Акту в зависимости от метода проведения ЛПО.

3. В обследованных лесных участках прогнозируется:

Прогноз	Площадь, га
Ослабление лесных насаждений	7,4
Усыхание лесных насаждений различной степени	-
Развитие очагов вредных организмов	-

4. Обнаружено загрязнение лесного участка отходами и выбросами: **промышленными**   
**бытовыми**

Вид загрязнения	Размеры загрязнения			Объём, кубм	Площадь загрязнения, га
	длина, м	ширина, м	высота, м		

## ЗАКЛЮЧЕНИЕ

Оценка текущего санитарного и лесопатологического состояния лесных насаждений: Санитарное и лесопатологическое состояние обследуемого участка – удовлетворительное.

Назначение профилактических мероприятий по защите лесов: агитационные мероприятия.

Для обеспечения способности древостоя, выполнять его целевое назначение, а так же с целью предотвращения негипивных процессов и ущерба от их воздействия на площади 7,4 га., провести профилаетические и биотехнические мероприятия – устройство искусственных гнездовий (развешивание скворечников ).

Исполнитель работ по проведению лесопатологических обследований:

ФИО Давыденкова ЕА Подпись Давыденкова ЕА

**1. Визуальное лесопатологическое обследование: кв.10 вид.6 Чебаковского участкового лесничества ГКУ ЯО «Тутаевское лесничество»**

Наземное

Дистанционное

1. На площади 1,8 га фактическая таксационная характеристика лесного насаждения соответствует (не соответствует) таксационному описанию (нужное подчеркнуть).

Список участков с выявленными несоответствиями приведён в приложении 1 к настоящему Акту.

2. Лесные насаждения с нарушенной и утраченной устойчивостью выявлены на площади 1,8 га:

Участковое лесничество	Урочище (дача)	Площадь, га		Причина ослабления (гибели)
		с нарушенной устойчивостью	с утраченной устойчивостью	
Чебаковское		-	-	Погодные условия Повреждение животными
Итого				

Состояние обследованных лесных насаждений приведено в приложениях 1.1-1.4 к Акту в зависимости от метода проведения ЛПО.

3. В обследованных лесных участках прогнозируется:

Прогноз	Площадь, га
Ослабление лесных насаждений	1,8
Усыхание лесных насаждений различной степени	-
Развитие очагов вредных организмов	-

4. Обнаружено загрязнение лесного участка отходами и выбросами: **промышленными**   
**бытовыми**

Вид загрязнения	Размеры загрязнения			Объём, кубм	Площадь загрязнения, га
	длина, м	ширина, м	высота, м		

## ЗАКЛЮЧЕНИЕ

Оценка текущего санитарного и лесопатологического состояния лесных насаждений: Санитарное и лесопатологическое состояние обследуемого участка – удовлетворительное.

Назначение профилактических мероприятий по защите лесов: агитационные мероприятия.

Для обеспечения способности древостоя, выполнять его целевое назначение, а так же с целью предотвращения негипивных процессов и ущерба от их воздействия на площади 1,8 га., провести профилаетические и биотехнические мероприятия – устройство искусственных гнездовий (развешивание скворечников ).

Исполнитель работ по проведению лесопатологических обследований:

ФИО Давыденкова ЕА Подпись Дав

**1. Визуальное лесопатологическое обследование: кв.10 вид.8 Чебаковского участкового лесничества ГКУ ЯО «Тутаевское лесничество»**

Наземное

Дистанционное

1. На площади 4,5 га фактическая таксационная характеристика лесного насаждения соответствует (не соответствует) таксационному описанию (нужное подчеркнуть).

Список участков с выявленными несоответствиями приведён в приложении 1 к настоящему Акту.

2. Лесные насаждения с нарушенной и утраченной устойчивостью выявлены на площади 4,5 га:

Участковое лесничество	Урочище (дача)	Площадь, га		Причина ослабления (гибели)
		с нарушенной устойчивостью	с утраченной устойчивостью	
Чебаковское		-	-	Погодные условия Повреждение животными
Итого				

Состояние обследованных лесных насаждений приведено в приложениях 1.1-1.4 к Акту в зависимости от метода проведения ЛПО.

3. В обследованных лесных участках прогнозируется:

Прогноз	Площадь, га
Ослабление лесных насаждений	4,5
Усыхание лесных насаждений различной степени	-
Развитие очагов вредных организмов	-

4. Обнаружено загрязнение лесного участка отходами и выбросами: **промышленными**   
**бытовыми**

Вид загрязнения	Размеры загрязнения			Объём, кубм	Площадь загрязнения, га
	длина, м	ширина, м	высота, м		

## ЗАКЛЮЧЕНИЕ

Оценка текущего санитарного и лесопатологического состояния лесных насаждений: Санитарное и лесопатологическое состояние обследуемого участка – удовлетворительное.

Назначение профилактических мероприятий по защите лесов: агитационные мероприятия.

Для обеспечения способности древостоя, выполнять его целевое назначение, а так же с целью предотвращения негипивных процессов и ущерба от их воздействия на площади 4,5 га., провести профилаетические и биотехнические мероприятия – устройство искусственных гнездовий (развешивание скворечников ).

Исполнитель работ по проведению лесопатологических обследований:

ФИО Лавоженкова ЕА Подпись Лав-

**1. Визуальное лесопатологическое обследование: кв.10 выд.9 Чебаковского участкового лесничества ГКУ ЯО «Гутаевское лесничество»**

Наземное

Дистанционное

1. На площади 7,6 га фактическая таксационная характеристика лесного насаждения соответствует (не соответствует) таксационному описанию (нужное подчеркнуть).

Список участков с выявленными несоответствиями приведён в приложении 1 к настоящему Акту.

2. Лесные насаждения с нарушенной и утраченной устойчивостью выявлены на площади 7,6 га:

Участковое лесничество	Урочище (дача)	Площадь, га		Причина ослабления (гибели)
		с нарушенной устойчивостью	с утраченной устойчивостью	
Чебаковское		-	-	Погодные условия Повреждение животными
Итого				

Состояние обследованных лесных насаждений приведено в приложениях 1.1-1.4 к Акту в зависимости от метода проведения ЛПО.

3. В обследованных лесных участках прогнозируется:

Прогноз	Площадь, га
Ослабление лесных насаждений	7,6
Усыхание лесных насаждений различной степени	-
Развитие очагов вредных организмов	-

4. Обнаружено загрязнение лесного участка отходами и выбросами: **промышленными**   
**бытовыми**

Вид загрязнения	Размеры загрязнения			Объём, кубм	Площадь загрязнения, га
	длина, м	ширина, м	высота, м		

## ЗАКЛЮЧЕНИЕ

Оценка текущего санитарного и лесопатологического состояния лесных насаждений: Санитарное и лесопатологическое состояние обследуемого участка – удовлетворительное.

Назначение профилактических мероприятий по защите лесов: агитационные мероприятия.

Для обеспечения способности древостоя, выполнять его целевое назначение, а так же с целью предотвращения негипивных процессов и ущерба от их воздействия на площади 7,6 га., провести профилаетические и биотехнические мероприятия – устройство искусственных гнездовий (развешивание скворечников).

Исполнитель работ по проведению лесопатологических обследований:

ФИО Лавренкова ЕА Подпись Лав

**1. Визуальное лесопатологическое обследование: кв.8 выд.10 Чебаковского участкового лесничества ГКУ ЯО «Тутаевское лесничество»**

Наземное

Дистанционное

1. На площади 18,5 га фактическая таксационная характеристика лесного насаждения соответствует (не соответствует) таксационному описанию (нужное подчеркнуть).

Список участков с выявленными несоответствиями приведён в приложении 1 к настоящему Акту.

2. Лесные насаждения с нарушенной и утраченной устойчивостью выявлены на площади 4,5 га:

Участковое лесничество	Урочище (дача)	Площадь, га		Причина ослабления (гибели)
		с нарушенной устойчивостью	с утраченной устойчивостью	
Чебаковское		-	-	Погодные условия Повреждение животными
Итого				

Состояние обследованных лесных насаждений приведено в приложениях 1.1-1.4 к Акту в зависимости от метода проведения ЛПО.

3. В обследованных лесных участках прогнозируется:

Прогноз	Площадь, га
Ослабление лесных насаждений	18,5
Усыхание лесных насаждений различной степени	-
Развитие очагов вредных организмов	-

4. Обнаружено загрязнение лесного участка отходами и выбросами: **промышленными**   
**бытовыми**

Вид загрязнения	Размеры загрязнения			Объём, кубм	Площадь загрязнения, га
	длина, м	ширина, м	высота, м		

## ЗАКЛЮЧЕНИЕ

Оценка текущего санитарного и лесопатологического состояния лесных насаждений: Санитарное и лесопатологическое состояние обследуемого участка – удовлетворительное.

Назначение профилактических мероприятий по защите лесов: агитационные мероприятия.

Для обеспечения способности древостоя, выполнять его целевое назначение, а так же с целью предотвращения негипивных процессов и ущерба от их воздействия на площади 18,5 га., провести профилаетические и биотехнические мероприятия – устройство искусственных гнездовий (развешивание скворечников ).

Исполнитель работ по проведению лесопатологических обследований:

ФИО Давыденкова ЕА Подпись Дав

### Ведомость лесных участков с выявленными несоответствиями таксационным описаниям

Источник данных	Год проведения лесосурьейства	Номер квартала	Номер выдела	Площадь выдела, га	Целевое назначение лесов	Категория защитных лесов	Номер лесопатологического выдела	Площадь лесопатологического выдела, га	Таксационная характеристика										Заложено пробных площадей						
									состав	попуда	возраст, лет	средняя высота, м	средний диаметр, см	тип леса	ТУМ	полнота	бонитет	запас, км/га	количество, шт.	общая площадь, га					
ТО	2003	10	4	3,6	Защитн.	Лесопарк.		3,6	выдела, га	8С1Е1Б	С	70	21	24	Сч	В3	0,7	2	240						
Ф		10	4	3,6		часть		3,6		8С1Е1Б	С	70	21	24	Сч	С3	0,7	2	240	100					
						3/3																			

ГО – таксационные описания

Ф - фактическая характеристика лесного насаждения

Асполнитель работ по проведению лесопатологических обследований:

ФИО Давыденкова ЕА Подпись Дав



### Ведомость лесных участков с выявленными несоответствиями таксационным описаниям

Источник данных	Год проведения лесопроложения	Номер квартала	Номер выдела	Площадь выдела, га	Целевое назначение лесов	Категория защитных лесов	Номер лесопатологического выдела	Площадь лесопатологического выдела, га	Таксационная характеристика										Заложено пробных площадей								
									состав	порода	возраст, лет	средняя высота, м	средний диаметр, см	тип леса	ТУМ	полнота	бонитет	запас, км/га		количество, шт.	общая площадь, га						
ТО	2003	10	5	7,4	Защитн.	Лесопарк.		7,4							10С	С	66	22	24	Сч	А3	0,8	1	310			
Ф		10	5	7,4		часть		7,4							10С	С	66	22	24	Сч	А3	0,8	1	310	110		
						з/з																					

ГО – таксационные описания

Ф - фактическая характеристика лесного насаждения

Исполнитель работ по проведению лесопатологических обследований:

ФИО Давыденкова ЕА Подпись Def

**Ведомость лесных участков с выявленными несоответствиями таксационным описаниям**

Источник данных	Год проведения лесосурейств	Номер квартала	Номер выдела	Площадь выдела, га	Целевое назначение лесов	Категория защитных лесов	Номер лесопатологического выдела	Площадь лесопатологического выдела, га	Таксационная характеристика										Заложено пробных площадей						
									состав	порода	возраст, лет	средняя высота, м	средний диаметр, см	тип леса	ТУМ	плотота	бонитет	запас, км/га	количество, шт.	общая площадь, га					
ТО	2003	10	6	1,8	Защитн.	Лесопарк.		1,8			55	23	22	Сч	А3	0,8	1	220							
Ф		10	6	1,8		часть		1,8			55	23	22	Сч	А3	0,8	1	220				100			
						3/3																			

ГО – таксационные описания

Ф - фактическая характеристика лесного насаждения

Исполнитель работ по проведению лесопатологических обследований:

ФИО Давыденкова ЕА Подпись Дав-

**Ведомость лесных участков с выявленными несоответствиями таксационным описаниям**

Источник данных	Год проведения лесосурейств	Номер квартала	Номер выдела	Площадь выдела, га	Целевое назначение лесов	Категория защитных лесов	Номер лесопатологического выдела	Площадь лесопатологического выдела, га	Таксационная характеристика										Заложено пробных площадей					
									состав	порода	возраст, лет	средняя высота, м	средний диаметр, см	тип леса	ТУМ	полнота	бонитет	запас, км/га	количества, шт.	общая площадь, га				
ТО	2003	10	8	4,5	Защитн.	Лесопарк.			4,5	5С1Е4Б	С	75	21	24	Сч	А3	0,7	2	270					
Ф		10	8	4,5		часть			4,5	5С1Е4Б	С	75	21	24	Сч	А3	0,7	2	270	115				
						з/з																		

ГО – таксационные описания  
Ф – фактическая характеристика лесного насаждения

Исполнитель работ по проведению лесопатологических обследований:

ФИО Давыденкова ЕА Подпись Давы

**Ведомость лесных участков с выявленными несоответствиями таксационным описаниям**

Источник данных	Год проведения лесосурейства	Номер квартала	Номер выдела	Площадь выдела, га	Целевое назначение лесов	Категория защитных лесов	Номер лесопатологического выдела	Площадь лесопатологического выдела, га	Таксационная характеристика										Заложено пробных площадей						
									состав	порода	возраст, лет	средняя высота, м	средний диаметр, см	тип леса	ТУМ	плотота	бонитет	запас, км/га	количество, шт.	общая площадь, га					
ТО	2003	10	9	7,6	Защитн.	Лесопарк.		7,6	9С1Б	С	76	23	24	Сч	А3	0,9	1	380							
Ф		10	9	7,6		часть		7,6	9С1Б	С	76	23	24	Сч	А3	0,9	1	380				105			
						3/3																			

ГО – таксационные описания

Ф – фактическая характеристика лесного насаждения

Исполнитель работ по проведению лесопатологических обследований:

ИО Навгуленкова ЕА Подпись ЕА

**Ведомость лесных участков с выявленными несоответствиями таксационным описаниям**

Источник данных	Год проведения лесосурьейства	Номер квартала	Номер выдела	Площадь выдела, га	Целевое назначение лесов	Категория защитных лесов	Номер лесопатологического выдела	Площадь лесопатологического выдела, га	Таксационная характеристика										Заложено пробных площадей					
									состав	попада	возраст, лет	средняя высота, м	средний диаметр, см	тип леса	ТУМ	плотота	бонитет	запас, км/га	количество, шт.	общая площадь, га				
ТО	2003	8	10	18,5	Защитн.	Лесопарк.			18,5	5ЕЗБ20с	Е	75	23	28	Екис	С3	0,6	1	250					
Ф		8	10	18,5		часть			18,5	5ЕЗБ20с	Е	75	23	28	Екис	С3	0,6	1	250	100				
						з/з																		

ГО – таксационные описания

Ф – фактическая характеристика лесного насаждения

Исполнитель работ по проведению лесопатологических обследований:

ФИО \_\_\_\_\_ Подпись \_\_\_\_\_



Приложение 1.1  
к акту лесопатологических обследований

**Результаты проведения лесопатологических обследований лесных насаждений за 02 2017 г.**

Субъект Российской Федерации Ярославская область Лесничество (лесопарк) ГКУ ЯО «Тутаевское лесничество»  
участковое лесничество Чебаковское (месяц) Урочище (лесная дача)

1	2	3	4	5	6	7	Таксационная характеристика лесного насаждения								17	Распределение деревьев по категориям состояния, % от запаса										29	30	31	32	33	34	35		
							8	9	10	11	12	13	14	15		16	18	19	20	21	22	23	24	25	26								27	28
Номер квартала	Номер выдела	Площадь выдела, га	Целевое назначение лесов	Лесопарк. часть	Категория защитных лесов	Номер лесопатологического выдела	Площадь лесопатологического выдела, га	состав	попуда	возраст	средняя высота, м	средний диаметр, см	тип леса	полнота	бонитет	запас, куб. м/га	Число деревьев на пробе, шт.	без признаков ослабления	ослабленные	сильно ослабленные	усыхающие	свежий сухостой	старый сухостой	свежий ветровал	старый ветровал	свежий бурелом	старый бурелом	аварийные деревья	Признаки повреждения деревьев	Доля повреждённых деревьев, %	Причина ослабления, повреждения	Подложит руке, %	Рекомендуемые мероприятия	
10	5	7,4	защитные	Лесопарк. часть 3/3			7,4	10С	С	66	22	24	Сч	0,8	1	310	76	96	2		22	23	24	25	26	27	28	225	30	31	3	ВИД		
									Е								28	99			22	23	24	25	26	27	28	210	4		2	Устройство искусственных гнездовых		
									Б								6	100			21	22	23	24	25	26	27							
																	110				21	22	23	24	25	26	27							

Примечание – Показатели, не соответствующие таксационному описанию отмечаются «\*»

Исполнитель работ по проведению лесопатологических обследований:

ФИО Давыденкова Е.Н. Подпись Def  
Дата составления документа 13.11.17 Телефон 7.20.46

**Результаты проведения лесопатологических обследований лесных насаждений за 00. 2017г.**

(месяц)  
Лесничество (лесопарк) ГКУ ЯО « Тутаевское лесничество»  
Урочище (лесная дача)  
Субъект Российской Федерации Ярославская область  
Участковое лесничество Чебаковское

Номер квартала		Номер выдела		Площадь выдела, га		Целевое назначение лесов		Лесопарк, части		Категория защитных лесов		Номер лесопатологического выдела		Площадь лесопатологического выдела, га		Таксационная характеристика лесного насаждения								Число деревьев на пробе, шт.		Распределение деревьев по категориям состояния, % от запаса												Признаки повреждения деревьев		Доля повреждённых деревьев, %		Причина ослабления, повреждения		Полжегит рубке, %		Рекомендуемые мероприятия	
1	2	3	4	5	6	7	8	9	10	11	12	13	14	15	16	17	18	19	20	21	22	23	24	25	26	27	28	29	30	31	32	33	34	Устройство искусственных гнездовых													
10	6	1,8		защитные	Лесопарк, части		БВ4С		Б	55	23	22	Сч	0,8	1	220	100										29	30	31	32	33	34															
						1,8	Б	55	23	22	Сч	0,8	1	220	60	100											29	30	31	32	33	34															
							С		23	24	А3						97					1																									
							Е										90	3	3	2	2	2																									
																	100											210																			
																											225																				

Примечание – Показатели, не соответствующие таксационному описанию отмечаются «\*»

Исполнитель работ по проведению лесопатологических обследований:

ФИО Давыренкова ЕА Подпись Def.  
Дата составления документа 13.11.17 Телефон 7-20-46





Результаты проведения лесопатологических обследований лесных насаждений за 09.11.2017 г.

Субъект Российской Федерации Ярославская область Лесничество (лесопарк) ГКУ ЯО «Тутаевское лесничество»  
участковое лесничество Чебаковское (месяц) Урочище (лесная дача)

1	2	3	4	5	6	7	Распределение деревьев по категориям состояния, % от запаса										29	30	31	32	33	34	35																										
							Таксационная характеристика лесного насаждения																	225	210																								
							Число деревьев на проб, шт.		без признаков ослабления																	аварийные деревья		Признаки повреждения деревьев		Доля повреждённых деревьев, %		Причина ослабления повреждения																	
10	9	7,6					9С1В	состав	9С	76	23	24	Сч	А3	0,9					1	380	16	17	18	19	20	21	22	23	24	25	26	27	28	29	30	31	32	33	34	35								

Примечание – Показатели, не соответствующие таксационному описанию отмечаются «\*»

Исполнитель работ по проведению лесопатологических обследований:

БИО Давыденкова ЕА Подпись ЕА

Дата составления документа 13.11.17 Телефон 7.20.46



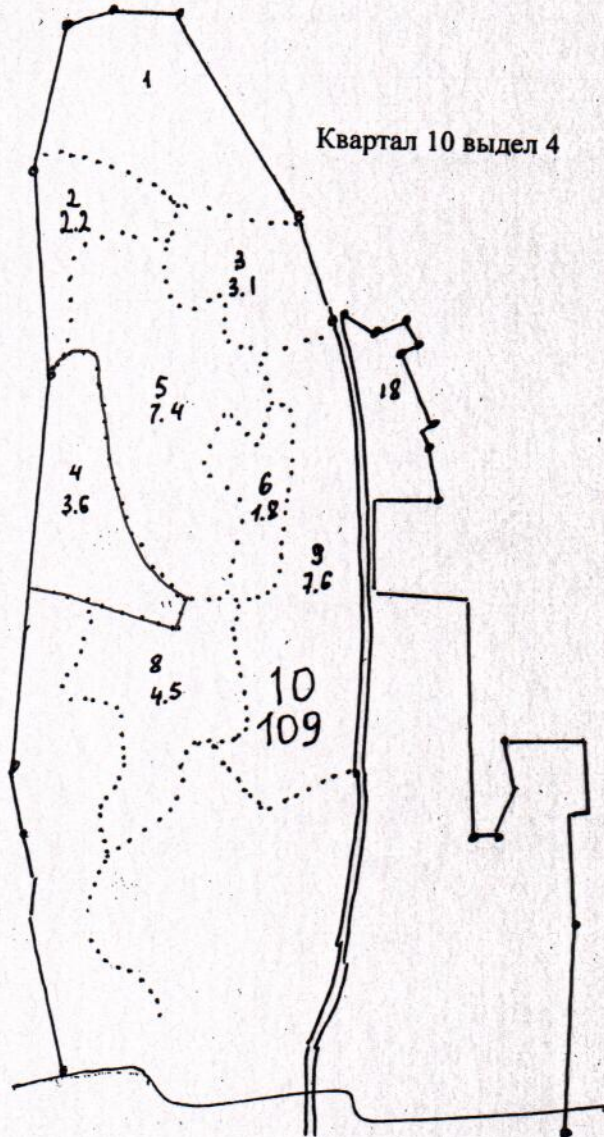
ГКУ ЯО Тутаевское лесничество

Приложение 3  
к акту лесопатологических обследований  
Чебаковское участковое лесничество

Абрис участка

Площадь: 3,6 га.

М 1:10000



Номер выдела	Ленты (круговой площадки) перечёта				
	№ ленты (площадки)	длина, м	ширина, м	радиус, м	площадь, га

Номера точек	Координаты	Румбы линий	Длина, м

Условные обозначения: Место проведения лесопатологического обследования

Исполнитель работ по проведению лесопатологических обследований:

ФИО Давыденкова ЕА Подпись Дав  
Дата составления документа 13.11.17 Телефон 7-20-46

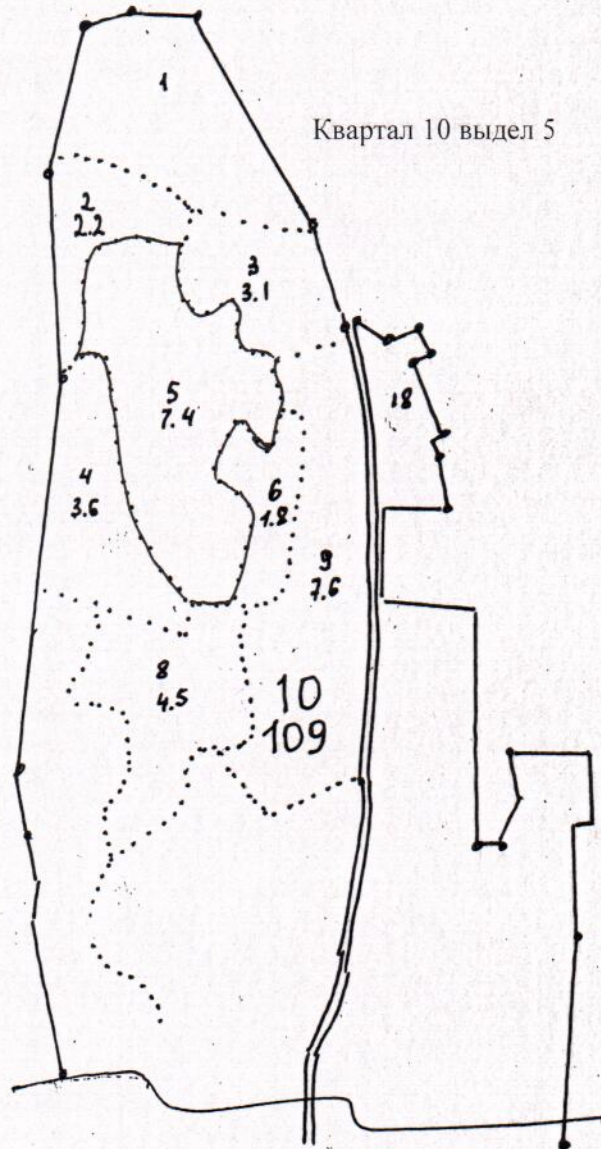
ГКУ ЯО Тутаевское лесничество

Чебаковское участковое лесничество

Абрис участка

Площадь: 7,4га.

М 1:10000



Номер выдела	Ленты (круговой площадки) перечёта				
	№ ленты (площадки)	длина, м	ширина, м	радиус, м	площадь, га

Номера точек	Координаты	Румбы линий	Длина, м

Условные обозначения: Место проведения лесопатологического обследования 

Исполнитель работ по проведению лесопатологических обследований:

ФИО Давыренкова ЕА Подпись Дав.  
Дата составления документа 13.11.17 Телефон 7-20-46

ГКУ ЯО Тутаевское лесничество

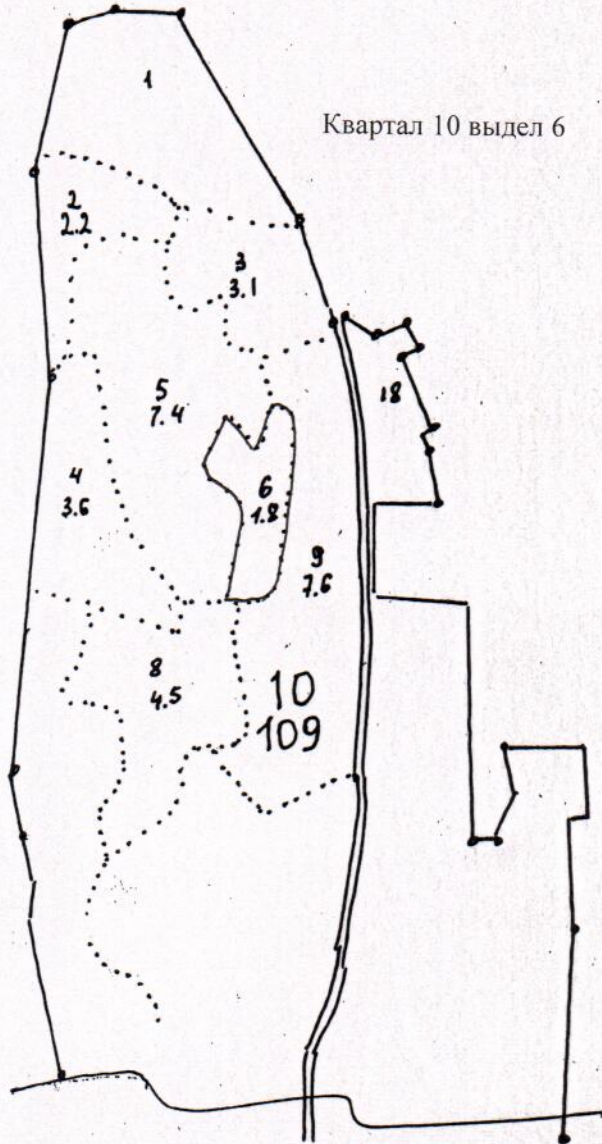
Чебаковское участковое лесничество

Абрис участка

Площадь: 1,8 га.

М 1:10000

Квартал 10 выдел 6



Номер выдела	Ленты (круговой площадки) перечёта				
	№ ленты (площадки)	длина, м	ширина, м	радиус, м	площадь, га

Номера точек	Координаты	Румбы линий	Длина, м

Условные обозначения: Место проведения лесопатологического обследования

Исполнитель работ по проведению лесопатологических обследований:

ФИО Давыденкова ЕН Подпись Дав  
Дата составления документа 13.11.17 Телефон 720-46

ГКУ ЯО Тутаевское лесничество

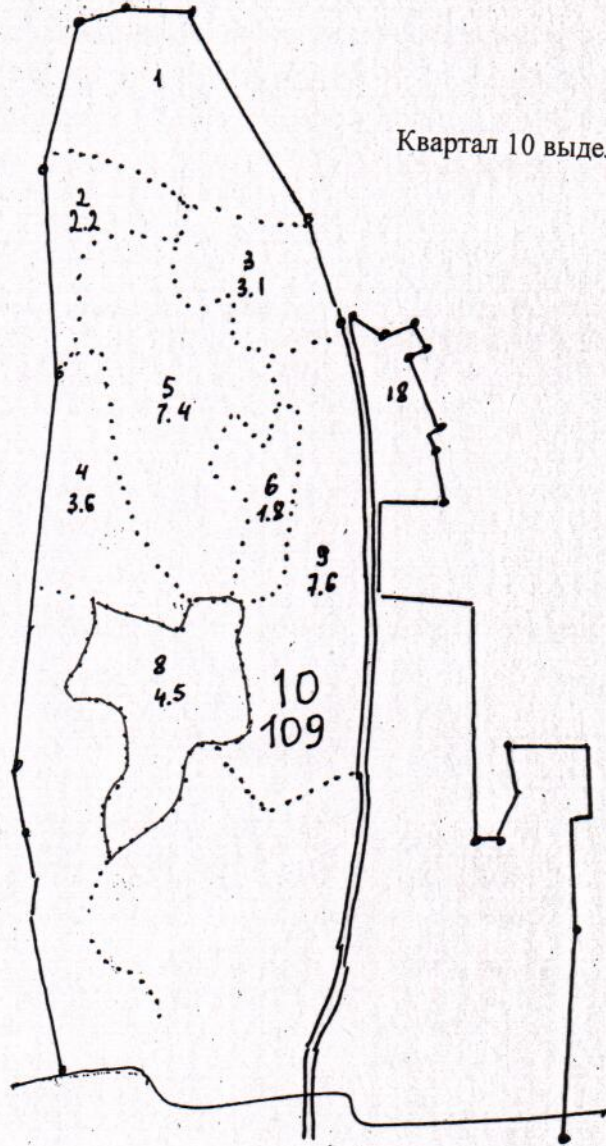
Приложение 3  
к акту лесопатологических обследований  
Чебаковское участковое лесничество

Абрис участка

Площадь: 4,5 га.

M 1:10000

Квартал 10 выдел 8



Номер выдела	Ленты (круговой площадки) перечёта				
	№ ленты (площадки)	длина, м	ширина, м	радиус, м	площадь, га

Номера точек	Координаты	Румбы линий	Длина, м

Условные обозначения: Место проведения лесопатологического обследования

Исполнитель работ по проведению лесопатологических обследований:

ФИО *Давыденкова С.А.*

Подпись *Давыденкова С.А.*

Дата составления документа *13.11.17*

Телефон *7-20-46*

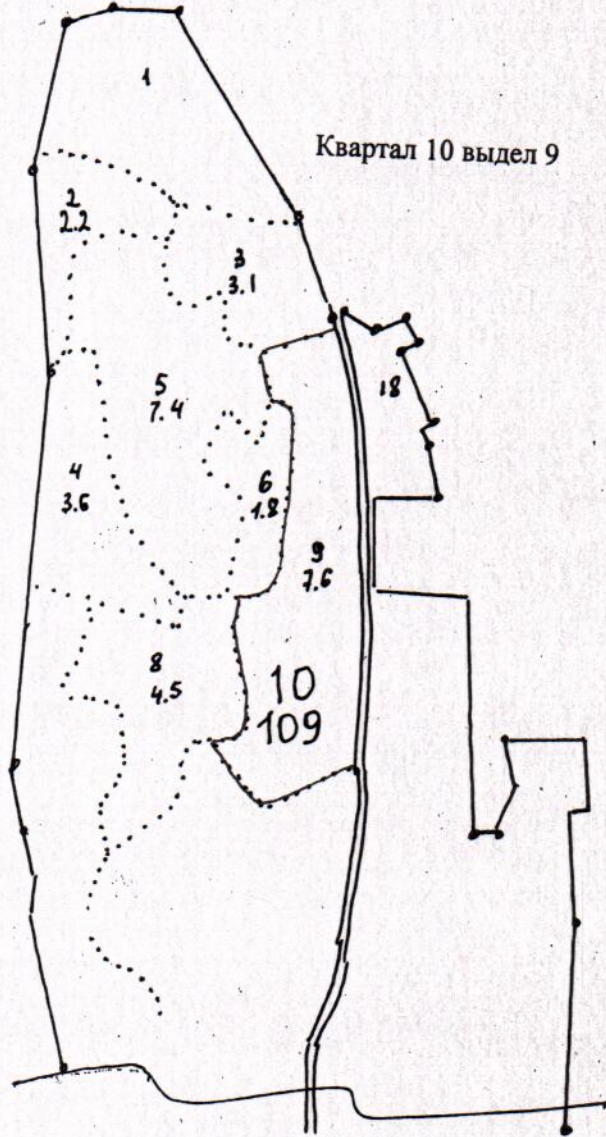
ГКУ ЯО Тутаевское лесничество

Приложение 3  
к акту лесопатологических обследований  
Чебаковское участковое лесничество

Абрис участка

Площадь: 7,6 га.

М 1:10000



Номер выдела	Ленты (круговой площадки) перечёта				
	№ ленты (площадки)	длина, м	ширина, м	радиус, м	площадь, га

Номера точек	Координаты	Румбы линий	Длина, м

Условные обозначения: Место проведения лесопатологического обследования

Исполнитель работ по проведению лесопатологических обследований:

ФИО Навигренкова С.А. Подпись Навигренкова  
Дата составления документа 13.11.17 Телефон 7-20-46



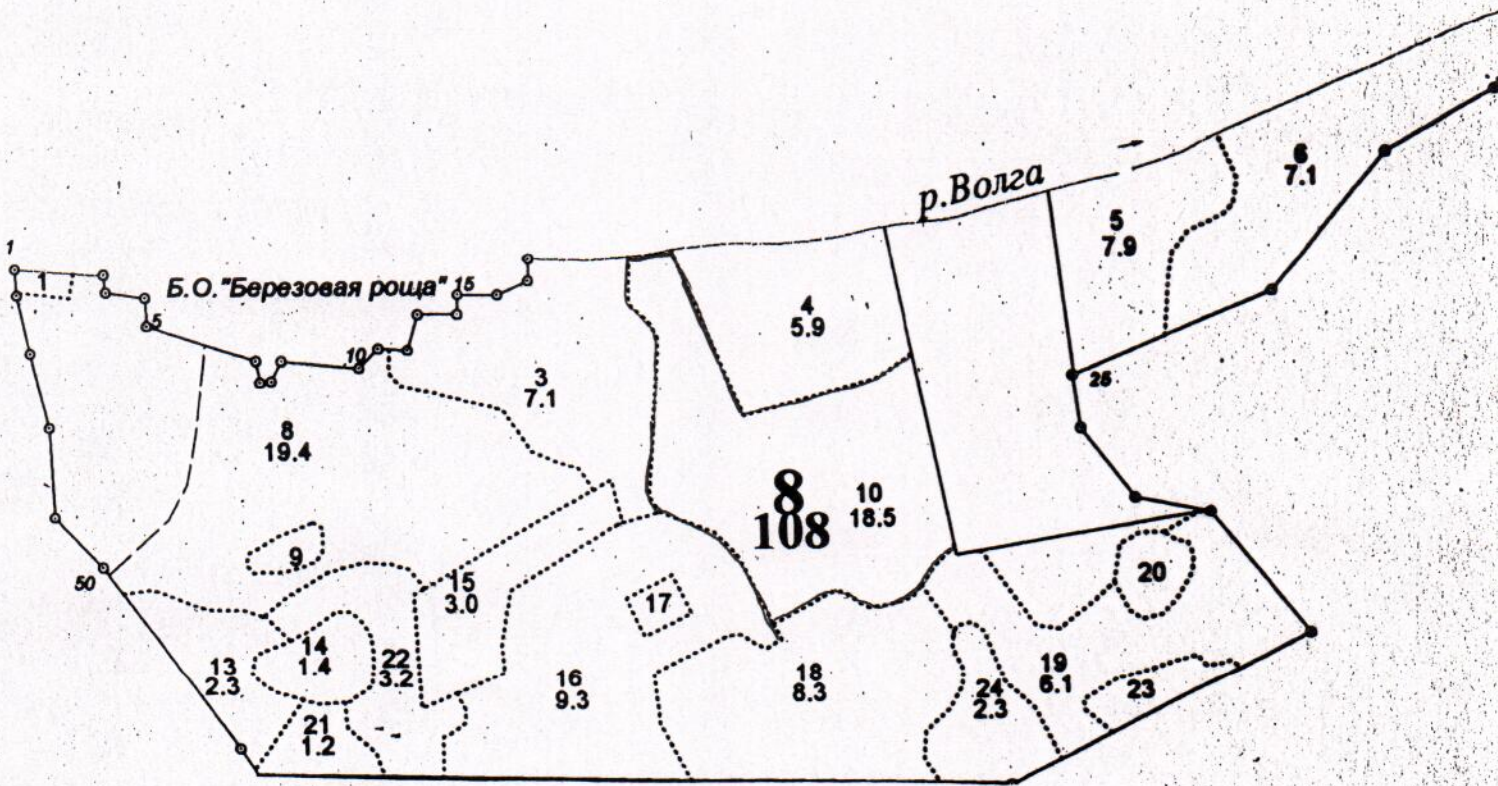
ГКУ ЯО Тутаевское лесничество

Абрис участка

Площадь: 18,5га.

М 1:10000

Квартал 8 выдел 10



Номер выдела	Ленты (круговой площадки) перечёта				
	№ ленты (площадки)	длина, м	ширина, м	радиус, м	площадь, га

Номера точек	Координаты	Румбы линий	Длина, м

Условные обозначения: Место проведения лесопатологического обследования

Исполнитель работ по проведению лесопатологических обследований:

ФИО Давиденкова ЕН Подпись Слав  
Дата составления документа 13.11.17 Телефон 7.20.46



Лесничество ЧЕБАКОВСКОЕ

Категория защитности ЛЕСОПАРКОВЫЕ ЧАСТИ ЗЕЛЕННЫХ ЗОН

Квартал 10

: N	: Пло-	: Состав	: Подрост	: ло	: Я	: Вы-	: Эле-	: Воз-	: Ди:	: Кл:	: Гр:	: Бо:	: Тип	: Полн:	: Запас	: сыро-	: раст.	: Кл:	: Запас	: на	: выделе,	: дес.	: МЗ
: вы-	: шадь,	: длесок	: покров,	: поч:	: со-	: мент:	: : :	: : :	: : :	: : :	: : :	: : :	: : :	: : :	: : :	: : :	: : :	: : :	: : :	: : :	: : :	: : :	: : :
: де-	: ва,	: рельеф,	: особенн:	: Р:	: та :	: ра :	: со-	: ам:	: с па:	: ни:	: леса :	: : :	: : :	: : :	: : :	: : :	: : :	: : :	: : :	: : :	: : :	: : :	: : :
: ла :	: га :	: ости	: выдела.	: Отмет :	: : :	: : :	: : :	: : :	: : :	: : :	: : :	: : :	: : :	: : :	: : :	: : :	: : :	: : :	: : :	: : :	: : :	: : :	
: : :	: : :	: ка	: о порослевом	: У:	: я-	: са :	: ст :	: та :	: ег:	: во:	: во:	: те:	: : :	: : :	: : :	: : :	: : :	: : :	: : :	: : :	: : :	: : :	
: : :	: : :	: проих:	: Наимен.	: кат:	: ру-	: : :	: : :	: : :	: : :	: : :	: : :	: : :	: : :	: : :	: : :	: : :	: : :	: : :	: : :	: : :	: : :	: : :	
: : :	: : :	: ег.	: незалес.	: земель:	: С:	: са-	: : :	: : :	: : :	: : :	: : :	: : :	: : :	: : :	: : :	: : :	: : :	: : :	: : :	: : :	: : :	: : :	
: : :	: : :	: Хар.	: лесных	: культур :	: : :	: : :	: : :	: : :	: : :	: : :	: : :	: : :	: : :	: : :	: : :	: : :	: : :	: : :	: : :	: : :	: : :	: : :	
: : :	: : :	: Кадастр.	: оц.	: енка :	: : :	: : :	: : :	: : :	: : :	: : :	: : :	: : :	: : :	: : :	: : :	: : :	: : :	: : :	: : :	: : :	: : :	: : :	
: 1 :	: 2 :	: 3	: 4 :	: 5 :	: 6 :	: 7 :	: 8 :	: 9 :	: 10 :	: 11 :	: 12 :	: 13 :	: 14 :	: 15 :	: 16 :	: 17 :	: 18 :	: 19 :	: 20 :	: 21 :	: 22 :	: 23 :	: 24 :

5 7,4 лесные культуры  
 10С  
 1 22 С 66 22 24 4 2 1 СЧ 0,8 31 229 229 1 7  
 АЗ  
 подрост: 10Е (25) 3,0 м, 1,0 тыс.шт/га  
 подлесок: Р СРЕДНИЙ  
 культуры-38 г., состояние ХОРОШИЕ  
 рекреационная характеристика: тип ландшафта ЗАКРЫТ.ГОРИЗН.СОМ,класс эстетич. оценки-2, санитар.-гиг. оценка-СРЕДНЯЯ, деградация лесной среды-3  
 класс устойчивости-2, проходимость-СРЕДНЯЯ, просматриваемость-СРЕДНЯЯ, деградация лесной среды-3

6 1,8 6В4С  
 1 23 В 55 23 22 6 2 1 СЧ 0,8 22 40 24 2  
 С 23 24 16 1  
 подрост: 10Е (25) 3,0 м, 0,5 тыс.шт/га  
 рекреационная характеристика: тип ландшафта ЗАКРЫТ.ГОРИЗН.СОМ,класс эстетич. оценки-2, санитар.-гиг. оценка-СРЕДНЯЯ, деградация лесной среды-3  
 класс устойчивости-2, проходимость-СРЕДНЯЯ, просматриваемость-СРЕДНЯЯ, деградация лесной среды-3

7 6,7 5ЕЗС2В  
 1 22 Е 85 22 26 5 3 2 ЕКИС 0,7 27 181 91 1  
 С 21 24 54 1  
 В 22 24 36 2  
 подрост: 10Е (15) 2,0 м, 1,0 тыс.шт/га  
 подлесок: Р РЕДКИЙ  
 рекреационная характеристика: тип ландшафта ЗАКРЫТ.ГОРИЗН.СОМ,класс эстетич. оценки-2, санитар.-гиг. оценка-СРЕДНЯЯ, селекционная оценка: НОРМАЛЬНЫЕ  
 класс устойчивости-2, проходимость-СРЕДНЯЯ, просматриваемость-СРЕДНЯЯ, деградация лесной среды-3

СРС-101-1,02а  
 медулогур  
 СРС-181  
 S-15а  
 дОН. S-1,0  
 мк-13,103  
 S-45к  
 оценка-СРЕДНЯЯ,

8 4,5 5С1Е4В  
 1 22 С 75 21 24 4 2 2 СЧ 0,7 27 122 61 1  
 Е 22 28 12 1  
 В 22 26 49 2  
 подрост: 10Е (15) 2,0 м, 1,5 тыс.шт/га  
 рекреационная характеристика: тип ландшафта ЗАКРЫТ.ГОРИЗН.СОМ,класс эстетич. оценки-2, санитар.-гиг. оценка-СРЕДНЯЯ, класс устойчивости-2, проходимость-СРЕДНЯЯ, просматриваемость-СРЕДНЯЯ, деградация лесной среды-3

Копия будет



Категория зашитности ЛЕСОПАРКОВЫЕ ЧАСТИ ЗЕЛЕННЫХ ЗОН Квартал 8

8	ЧЕБАКОВСКОЕ	Состав. Подрост, по: Я: Вы: Эле: Воз: Вы: Ди: Кл: Пр: Во: Тип	Полн: Запас сырораст: Кл: Запас на выделе, дес. М3	8
		Лесок покров, поч: со: мент: : ас: ул: :	ота: леса, дес. М3 :ас: :	
венные:		ва, рельеф, особенн: Р: та : ра : со: ам: с: ла: ни: леса :	еди: захламлен: Хозяйственные:	
ятия		ости выдела. Отмет: : ле- : : : : : :	с : су- : ре- : ниц- : :	
		ка о порослевом : У: я- : са : ст: та : ет: во: во: те: :	а пл: : : по : то: стоя: дин : ные : : мероприятия	
		происх. Наимен. кат: : ру- : : : : эр: зр: : тлу : : оша- : 1 : на : сос- : ва: : дер.: общий: лик- : :	дей : : : та: в: рн: (ста: : : сече: га : выдел: ляя- : ос: ро- : : ест.: : вида: : : ниц : : щим : : ти: го) : : : : воз.: : :	
4	3	:4: 5 : 6 : 7 : 8 : 9:10:11:12: 13 : 14 : 15 : 16 : 17 : 18: 19 : 20 : 21 : 22 : 23 : 24		24
10	18,5 5Е3Б2ОС	1 23 Е 75 23 28 4 2 1 ЕКИС 0,6 25 463 231	ВЫБОР. САНРУБК 20%	20%

подлесок: Р БЗН СРЕДНИЙ повреждение ФИТОВРЕДИТЕЛИ, ОСИНА, СИЛЬНАЯ ПОВРЕЖДЕННОСТЬ, ЛОЖНЫЙ ТРУТОВИК рекреационная характеристика: тип ландшафта ЗАКРЫТ. ГОРИЗН. СОМ, класс эстетич. оценки-2, санитар. -гиг. оценка-СРЕДНЯЯ, класс устойчивости-3, проходимость-ПЛОХАЯ, просматриваемость-СРЕДНЯЯ, деградация лесной среды-2 НАСЖАДИНИЕ РАЗНОВОЗРАСТНОЕ

2,3 7ОЛС3В 1 17 ОЛС 45 16 16 5 4 3 ЕПРЧ 0,7 13 30 21 3 Б 18 18 С4 9 3

подлесок: КРЛ Р ЧР СРЕДНИЙ рекреационная характеристика: тип ландшафта ЗАКРЫТ. ГОРИЗН. СОМ, класс эстетич. оценки-3, санитар. -гиг. оценка-НИЗКАЯ, класс устойчивости-3, проходимость-ПЛОХАЯ, просматриваемость-ПЛОХАЯ, деградация лесной среды-2

1,4 БОЛОТО НИЗИННОЕ, ОСОКОВОЕ, зарастание 40% ИВА КУСТАРН. единичные деревья Б 50 11 12 1

рекреационная характеристика: тип ландшафта ОТКРЫТЫЙ-С ДЕРЕВ., класс эстетич. оценки-3, санитар. -гиг. оценка-НИЗКАЯ, проходимость-ПЛОХАЯ, просматриваемость-ХОРОШАЯ

3,0 лесные культуры 8С2Е 1 19 С 51 19 18 3 2 1 SKIC 0,8 26 78 62 Е 19 18 С3 16

подлесок: Р КРЛ СРЕДНИЙ культуры-53 г., состояние ХОРОШИЕ рекреационная характеристика: тип ландшафта ЗАКРЫТ. ГОРИЗН. СОМ, класс эстетич. оценки-2, санитар. -гиг. оценка-СРЕДНЯЯ, класс устойчивости-3, проходимость-СРЕДНЯЯ, просматриваемость-ХОРОШАЯ, деградация лесной среды-2

9,3 5Б3Е1ОС1ОЛС 1 22 Б 60 23 24 6 2 2 ЕКИС 0,6 16 149 74

ВЫБОР. САНРУБК

Мониторинг