


УТВЕРЖДАЮ:
Заместитель директора
Департамента лесного хозяйства
Ярославской области


Хитров И.А.

14.11.2017

Акт
лесопатологического обследования № 155

лесных насаждений Любимского лесничества (лесопарка)

Ярославская область (субъект РФ)

Способ лесопатологического обследования: 1. Визуальный

2. Инструментальный

Место проведения

Участковое лесничество	Урочище (дача)	Квартал (кварталы)	Выдел (выделы)	Площадь, га
Бедаревское		515	5	2,9
Бедаревское		515	6	11,9
Бедаревское		515	8	6,8
Бедаревское		515	10	4,2
Бедаревское		515	12	14,2

Лесопатологическое обследование проведено на общей площади 40,0 га.

1. Визуальное лесопатологическое обследование

Наземное Дистанционное

1. На площади 2,9 га фактическая таксационная характеристика лесного насаждения соответствует (не соответствует) таксационному описанию (нужное подчеркнуть). Причины несоответствия _____

Список участков с выявленными несоответствиями приведён в приложении 1 к настоящему Акту.

2. Лесные насаждения с нарушенной и утраченной устойчивостью выявлены на площади __ га:

Участковое лесничество	Урочище (дача)	Площадь, га		Причина ослабления (гибели)
		с нарушенной устойчивостью	с утраченной устойчивостью	
Бедаревское				
Итого				

Состояние обследованных лесных насаждений приведено в приложениях 1.1-1.4к Акту в зависимости от метода проведения ЛПО.

3. В обследованных лесных участках прогнозируется:

Прогноз	Площадь, га
Ослабление лесных насаждений	
Усыхание лесных насаждений различной степени	
Развитие очагов вредных организмов	

4. Обнаружено загрязнение лесного участка отходами и выбросами: промышленными
бытовыми

Вид загрязнения	Размеры загрязнения			Объём, кубм	Площадь загрязнения, га
	длина, м	ширина, м	высота, м		

ЗАКЛЮЧЕНИЕ

Оценка текущего санитарного и лесопатологического состояния лесных насаждений, назначенные профилактические мероприятия по защите лесов, агитационные мероприятия:

Санитарное и лесопатологическое состояние лесного участка удовлетворительное. Очагов вредителей и болезней не обнаружено. Для обеспечения способности древостоя, обследованного лесного участка, выполнять функции соответствующие их целевому назначению, а также с целью предотвращения негативных процессов и ущерба от их воздействия, в дальнейшем проводить лесопатологический мониторинг лесного участка.

Исполнитель работ по проведению лесопатологического обследования:

ФИО Усачева Е.И. Подпись Усачева

*Раздел включается в акт, в случае проведения лесопатологического обследования визуальным способом.

1. Визуальное лесопатологическое обследование

Наземное Дистанционное

1. На площади 11,9 га фактическая таксационная характеристика лесного насаждения соответствует (не соответствует) таксационному описанию (нужное подчеркнуть). Причины несоответствия _____

Список участков с выявленными несоответствиями приведён в приложении 1 к настоящему Акту.

2. Лесные насаждения с нарушенной и утраченной устойчивостью выявлены на площади ___ га:

Участковое лесничество	Урочище (дача)	Площадь, га		Причина ослабления (гибели)
		с нарушенной устойчивостью	с утраченной устойчивостью	
Бедаревское				
Итого				

Состояние обследованных лесных насаждений приведено в приложениях 1.1-1.4к Акту в зависимости от метода проведения ЛПО.

3. В обследованных лесных участках прогнозируется:

Прогноз	Площадь, га
Ослабление лесных насаждений	
Усыхание лесных насаждений различной степени	
Развитие очагов вредных организмов	

4. Обнаружено загрязнение лесного участка отходами и выбросами: промышленными
бытовыми

Вид загрязнения	Размеры загрязнения			Объём, кубм	Площадь загрязнения, га
	длина, м	ширина, м	высота, м		

ЗАКЛЮЧЕНИЕ

Оценка текущего санитарного и лесопатологического состояния лесных насаждений, назначенные профилактические мероприятия по защите лесов, агитационные мероприятия:

Санитарное и лесопатологическое состояние лесного участка удовлетворительное. Очагов вредителей и болезней не обнаружено. Для обеспечения способности древостоя, обследованного лесного участка, выполнять функции соответствующие их целевому назначению, а также с целью предотвращения негативных процессов и ущерба от их воздействия, в дальнейшем проводить лесопатологический мониторинг лесного участка.

Исполнитель работ по проведению лесопатологического обследования:

ФИО Усачева Е.И. Подпись Усачева

*Раздел включается в акт, в случае проведения лесопатологического обследования визуальным способом.

1. Визуальное лесопатологическое обследование

Наземное Дистанционное

1. На площади 6,8 га фактическая таксационная характеристика лесного насаждения соответствует (не соответствует) таксационному описанию (нужное подчеркнуть). Причины несоответствия _____

Список участков с выявленными несоответствиями приведён в приложении 1 к настоящему Акту.

2. Лесные насаждения с нарушенной и утраченной устойчивостью выявлены на площади ___ га:

Участковое лесничество	Урочище (дача)	Площадь, га		Причина ослабления (гибели)
		с нарушенной устойчивостью	с утраченной устойчивостью	
Бедаревское				
Итого				

Состояние обследованных лесных насаждений приведено в приложениях 1.1-1.4к Акту в зависимости от метода проведения ЛПО.

3. В обследованных лесных участках прогнозируется:

Прогноз	Площадь, га
Ослабление лесных насаждений	
Усыхание лесных насаждений различной степени	
Развитие очагов вредных организмов	

4. Обнаружено загрязнение лесного участка отходами и выбросами: промышленными
бытовыми

Вид загрязнения	Размеры загрязнения			Объём, кубм	Площадь загрязнения, га
	длина, м	ширина, м	высота, м		

ЗАКЛЮЧЕНИЕ

Оценка текущего санитарного и лесопатологического состояния лесных насаждений, назначенные профилактические мероприятия по защите лесов, агитационные мероприятия:

Санитарное и лесопатологическое состояние лесного участка удовлетворительное. Очагов вредителей и болезней не обнаружено. Для обеспечения способности древостоя, обследованного лесного участка, выполнять функции соответствующие их целевому назначению, а также с целью предотвращения негативных процессов и ущерба от их воздействия, в дальнейшем проводить лесопатологический мониторинг лесного участка.

Исполнитель работ по проведению лесопатологического обследования:

ФИО Усачева Е.И. Подпись Усачева

*Раздел включается в акт, в случае проведения лесопатологического обследования визуальным способом.

1. Визуальное лесопатологическое обследование

Наземное

Дистанционное

1. На площади 4,2 га фактическая таксационная характеристика лесного насаждения соответствует (не соответствует) таксационному описанию (нужное подчеркнуть). Причины несоответствия _____

Список участков с выявленными несоответствиями приведён в приложении 1 к настоящему Акту.

2. Лесные насаждения с нарушенной и утраченной устойчивостью выявлены на площади ___ га:

Участковое лесничество	Урочище (дача)	Площадь, га		Причина ослабления (гибели)
		с нарушенной устойчивостью	с утраченной устойчивостью	
Бедаревское				
Итого				

Состояние обследованных лесных насаждений приведено в приложениях 1.1-1.4к Акту в зависимости от метода проведения ЛПО.

3. В обследованных лесных участках прогнозируется:

Прогноз	Площадь, га
Ослабление лесных насаждений	
Усыхание лесных насаждений различной степени	
Развитие очагов вредных организмов	

4. Обнаружено загрязнение лесного участка отходами и выбросами: промышленными
бытовыми

Вид загрязнения	Размеры загрязнения			Объём, кубм	Площадь загрязнения, га
	длина, м	ширина, м	высота, м		

ЗАКЛЮЧЕНИЕ

Оценка текущего санитарного и лесопатологического состояния лесных насаждений, назначенные профилактические мероприятия по защите лесов, агитационные мероприятия:

Санитарное и лесопатологическое состояние лесного участка удовлетворительное. Очагов вредителей и болезней не обнаружено. Для обеспечения способности древостоя, обследованного лесного участка, выполнять функции соответствующие их целевому назначению, а также с целью предотвращения негативных процессов и ущерба от их воздействия, в дальнейшем проводить лесопатологический мониторинг лесного участка.

Исполнитель работ по проведению лесопатологического обследования:

ФИО Усачева Е.И. Подпись Усачева

*Раздел включается в акт, в случае проведения лесопатологического обследования визуальным способом.

1. Визуальное лесопатологическое обследование

Наземное Дистанционное

1. На площади 14,2 га фактическая таксационная характеристика лесного насаждения соответствует (не соответствует) таксационному описанию (нужное подчеркнуть). Причины несоответствия _____

Список участков с выявленными несоответствиями приведён в приложении 1 к настоящему Акту.

2. Лесные насаждения с нарушенной и утраченной устойчивостью выявлены на площади ___ га:

Участковое лесничество	Урочище (дача)	Площадь, га		Причина ослабления (гибели)
		с нарушенной устойчивостью	с утраченной устойчивостью	
Бедаревское				
Итого				

Состояние обследованных лесных насаждений приведено в приложениях 1.1-1.4к Акту в зависимости от метода проведения ЛПО.

3. В обследованных лесных участках прогнозируется:

Прогноз	Площадь, га
Ослабление лесных насаждений	
Усыхание лесных насаждений различной степени	
Развитие очагов вредных организмов	

4. Обнаружено загрязнение лесного участка отходами и выбросами: промышленными
бытовыми

Вид загрязнения	Размеры загрязнения			Объём, кубм	Площадь загрязнения, га
	длина, м	ширина, м	высота, м		

ЗАКЛЮЧЕНИЕ

Оценка текущего санитарного и лесопатологического состояния лесных насаждений, назначенные профилактические мероприятия по защите лесов, агитационные мероприятия:

Санитарное и лесопатологическое состояние лесного участка удовлетворительное. Очагов вредителей и болезней не обнаружено. Для обеспечения способности древостоя, обследованного лесного участка, выполнять функции соответствующие их целевому назначению, а также с целью предотвращения негативных процессов и ущерба от их воздействия, в дальнейшем проводить лесопатологический мониторинг лесного участка.

Исполнитель работ по проведению лесопатологического обследования:

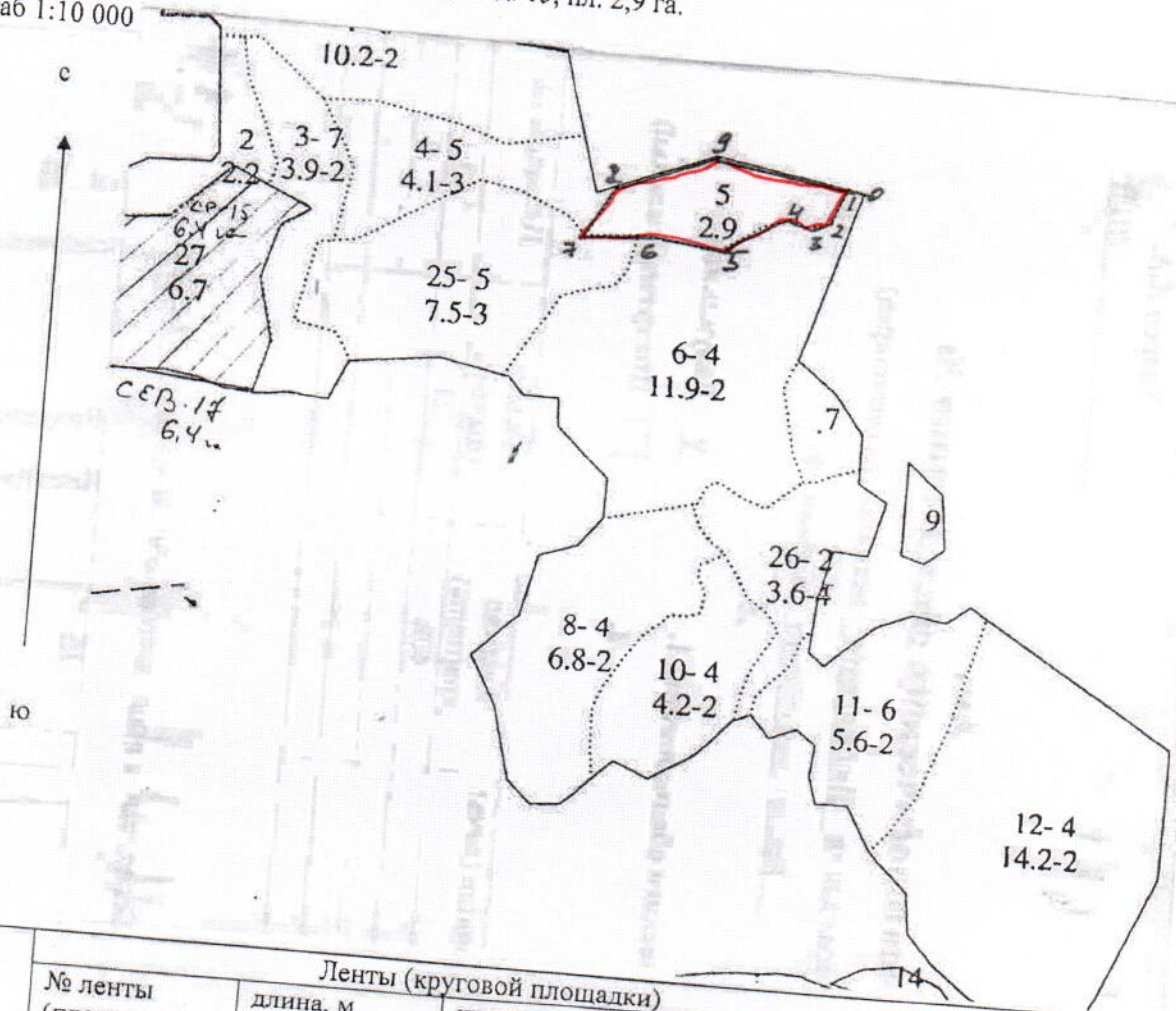
ФИО Усачева Е.И. Подпись Усачева

*Раздел включается в акт, в случае проведения лесопатологического обследования визуальным способом.

Абрис участка

ГКУ "Любимское лесничество" "Бедаревское участковое лесничество".
Кв 515, выд. 15, пл. 2,9 га.

Масштаб 1:10 000



№ выдела	Ленты (круговой площадки)				
	№ ленты (площадки)	длина, м	ширина, м	радиус, м	площадь, га

номер точек	координаты	румбы линий	длина, м

Условные обозначения: — место проведения лесопатологического обследования
Исполнитель работ по проведению лесопатологических обследований:

ФИО Усачева Е.И.

Подпись Усачева

Дата составления документа 13.11.2017

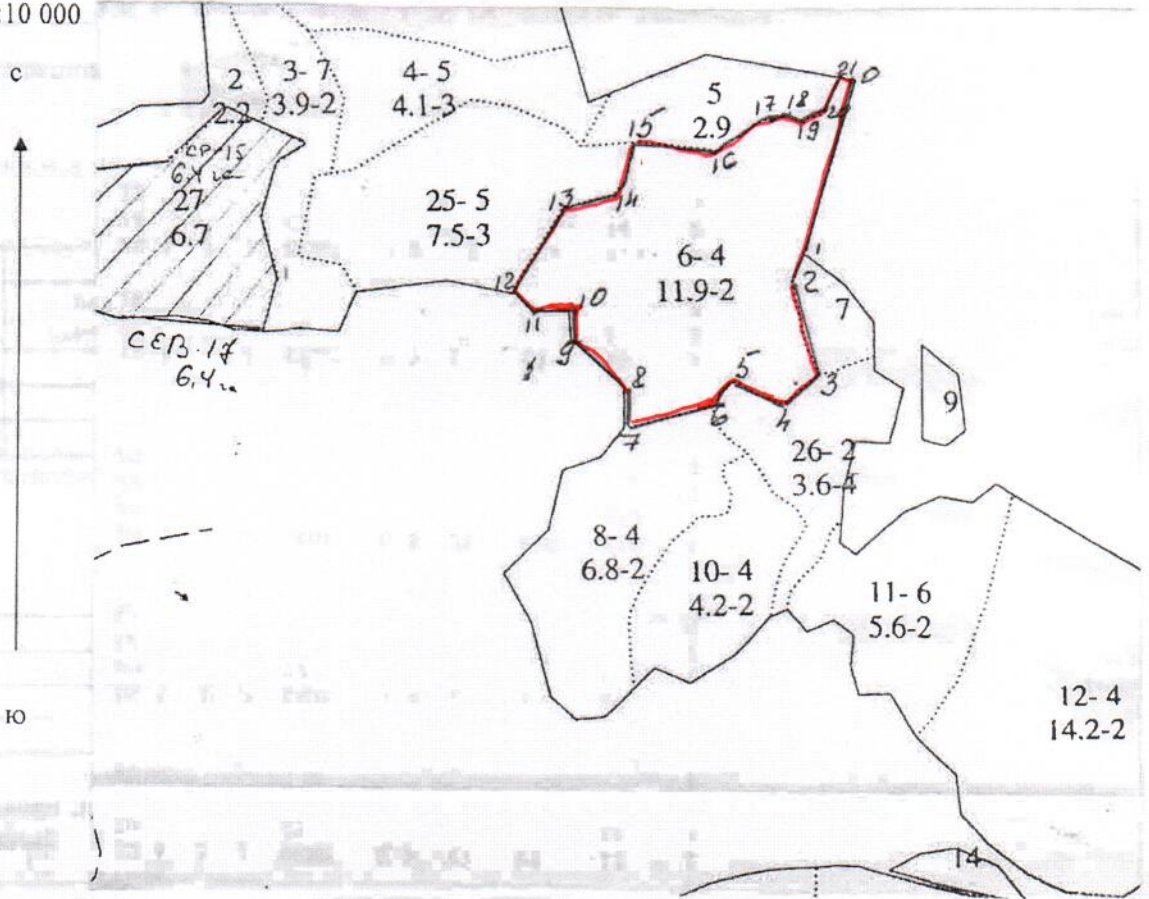
Телефон 89610202156

Абрис участка

ГКУ "Любимское лесничество" "Бедаревское участковое лесничество".

Кв 515, выд. 6, пл. 11,9 га.

Масштаб 1:10 000



№ выдела	Ленты (круговой площадки)				
	№ ленты (площадки)	длина, м	ширина, м	радиус, м	площадь, га

номер точек	координаты	румбы линий	длина, м

Условные обозначения: — место проведения лесопатологического обследования

Исполнитель работ по проведению лесопатологических обследований:

ФИО Усачева Е.И.

Подпись Усачева

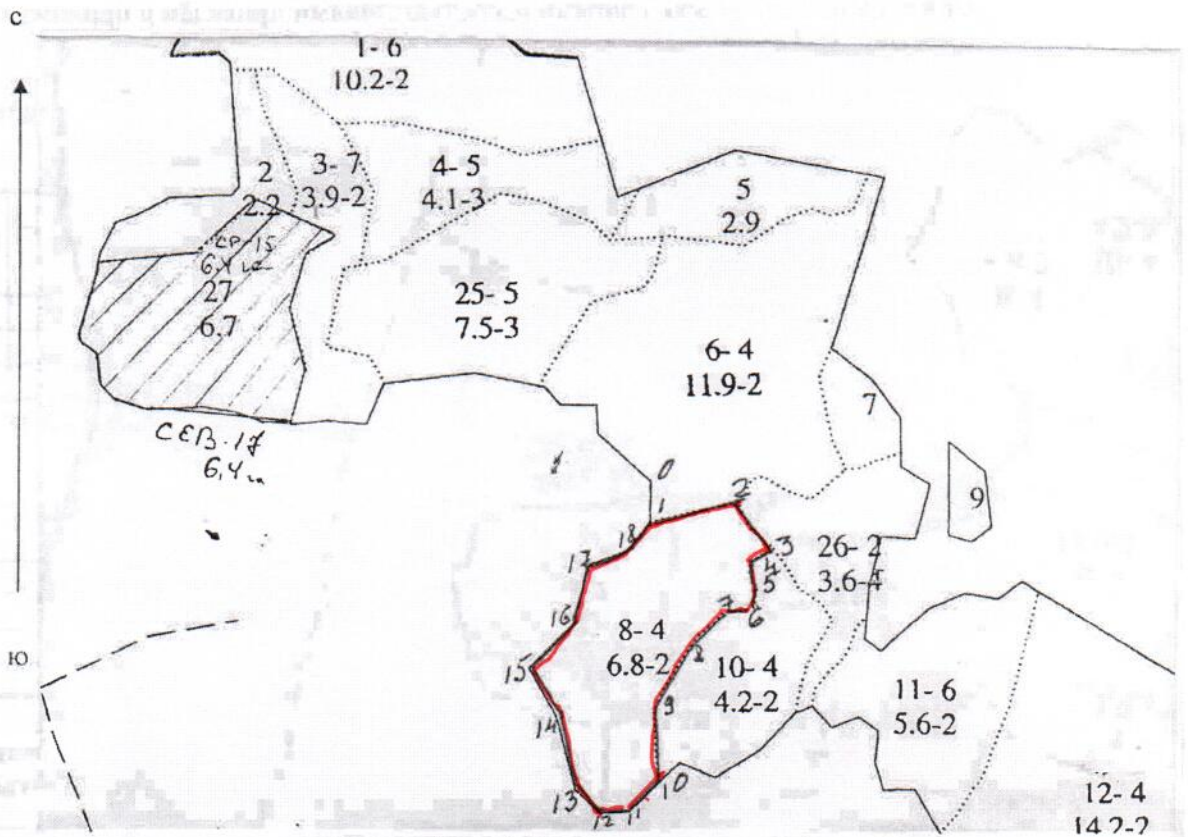
Дата составления документа 13.11.2017 Телефон 89610202156

Абрис участка

ГКУ "Любимское лесничество" "Бедаревское участковое лесничество".

Кв 515, выд. 8, пл. 6,8 га.

Масштаб 1:10 000



№ выдела	Ленты (круговой площадки)				
	№ ленты (площадки)	длина, м	ширина, м	радиус, м	площадь, га

номер точек	координаты	румбы линий	длина, м

Условные обозначения: — место проведения лесопатологического обследования

Исполнитель работ по проведению лесопатологических обследований:

ФИО Усачева Е.И.

Подпись Усачева

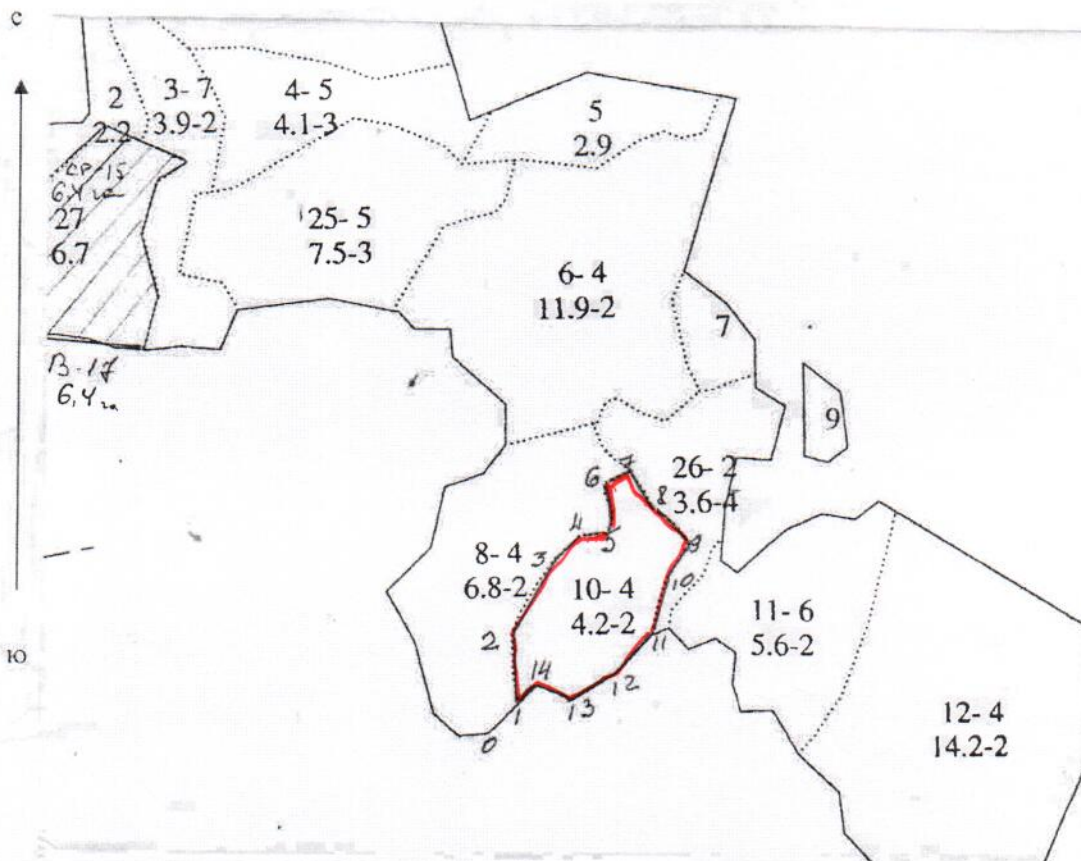
Дата составления документа 13.11.2017 Телефон 89610202156

Абрис участка

ГКУ "Любимское лесничество" "Бедаревское участковое лесничество".

Кв 515, выд. 10, пл. 4,2 га.

Масштаб 1:10 000



№ выдела	Ленты (круговой площадки)				
	№ ленты (площадки)	длина, м	ширина, м	радиус, м	площадь, га

номер точек	координаты	румбы линий	длина, м

Условные обозначения: — место проведения лесопатологического обследования

Исполнитель работ по проведению лесопатологических обследований:

ФИО Усачева Е.И.

Подпись Усачева

Дата составления документа 13.11.2017

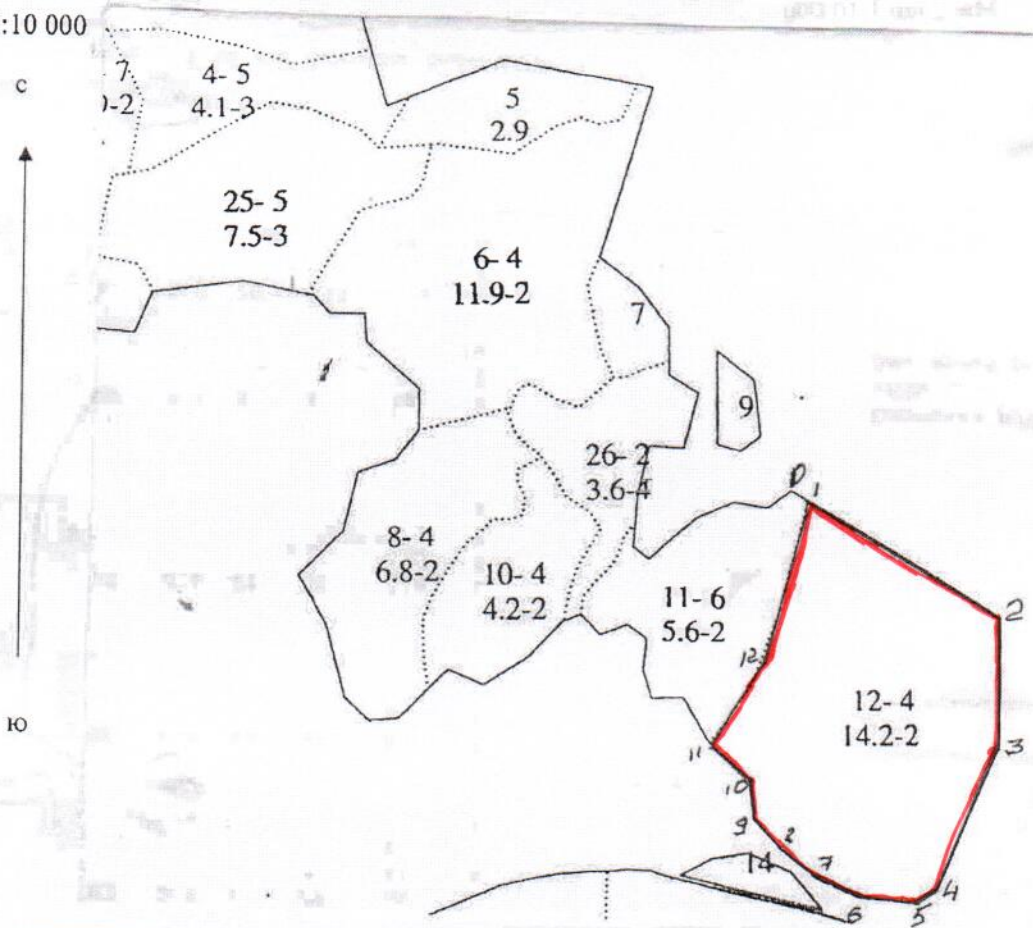
Телефон 89610202156

Абрис участка

ГКУ "Любимское лесничество" "Бедаревское участковое лесничество".

Кв 515, выд. 12, пл. 14,2 га.

Масштаб 1:10 000



№ выдела	Ленты (круговой площадки)				
	№ ленты (площадки)	длина, м	ширина, м	радиус, м	площадь, га

номер точек	координаты	румбы линий	длина, м

Условные обозначения: — место проведения лесопатологического обследования

Исполнитель работ по проведению лесопатологических обследований:

ФИО Усачева Е.И., Подпись Усачева

Дата составления документа 13.11.2017 Телефон 89610202156

