

"УТВЕРЖДАЮ"
Первый заместитель директора
департамента лесного хозяйства
Ярославской области
Хитров И.А.
"14" 11 2017 г.

Акт
лесопатологического обследования № 154
лесных насаждений Пречистенского лесничества (лесопарка)
Ярославской области (субъекта Российской Федерации)

Способ лесопатологического обследования: 1. Визуальный
2. Инструментальный

Место проведения

Участковое лесничество	Урочище (дача)	Квартал (кварталы)	Выдел (выделы)	Площадь, га
Макаровское		23	49	1,0

Лесопатологическое обследование проведено на общей площади 1,0 га.

1. Визуальное лесопатологическое обследование.*

Наземное

Дистанционное

1.1. На площади 1 га фактическая таксационная характеристика лесного насаждения соответствует (не соответствует) таксационному описанию (нужное подчеркнуть).

Причины несоответствия _____

Список участков с выявленными несоответствиями приведен в приложении 1 к настоящему Акту.

1.2. Лесные насаждения с нарушенной и утраченной устойчивостью выявлены на площади 1 га:

Участковое лесничество	Урочище (дача)	Площадь, га		Причина ослабления (гибели)
		с нарушенной устойчивостью	с утраченной устойчивостью	
Макаровское				
	Итого			

Состояние обследованных лесных насаждений приведено в приложениях 1.1-1.4 к Акту в зависимости от метода проведения ЛПО.

1.3. В обследованных лесных участках прогнозируется:

Прогноз	Площадь, га
Ослабление лесных насаждений	
Усыхание лесных насаждений различной степени	
Развитие очагов вредных организмов	

1.4. Обнаружено загрязнение лесного участка отходами и выбросами:

Промышленными

Бытовыми

Вид загрязнения	Размеры загрязнения			Объем, кубм	Площадь загрязнения
	длина, м	ширина, м	высота, м		

ЗАКЛЮЧЕНИЕ

Оценка текущего санитарного и лесопатологического состояния лесных насаждений, назначенные профилактические мероприятия по защите лесов, агитационные мероприятия:

В квартале № 23 выделе № 49 площадь 1 участкового лесничества Макаровское

Средневзвешенная величина состояния насаждения в кв.23 выд. 49 на площади 1,0 га Макаровского участкового лесничества Пречистенского лесничества составляет 1,47. Насаждение здоровое. Проведение санитарно-оздоровительных мероприятий не требуется.

Исполнитель работ по проведению лесопатологического обследования:

ФИО инженер-лесопатолог Комаров Р.А.

Подпись _____

Дата обследования 05.09.2017

*Раздел включается в акт, в случае проведения лесопатологического обследования визуальным способом.

Приложение 1
к акту лесопатологического обследования

Ведомость лесных участков с выявленными несоответствиями таксационным описаниям

Источник данных	Год проведения лесосурьейства	Номер квартала	Номер выдела	Площадь выдела, га	Категория защитных лесов	Номер выдела лесопатологического	Площадь выдела лесопатологического	Целевое назначение лесов	Эксплуатационные	Категория защитных лесов	Площадь выдела лесопатологического	Площадь выдела лесопатологического	Таксационная характеристика											Заложено пробных площадей		
													состав	порода	возраст, лет	средняя высота, м	средний диаметр, см	тип леса	тип условий	местопроизрастан	плотота	бонитет	запас, куб. м/га	количество, шт	общая площадь, га	
ТО	2012	23	49	1	Эксплуатационные									состав	ОС	60	27	28	ЕКИС	С3	0,5	1А			количество, шт	
Ф	2012	23	49	1	Эксплуатационные									состав	ОС	60	27	28	ЕКИС	С3	0,5	1А			количество, шт	

Примечание:

ТО - таксационные описания

Ф - фактическая характеристика лесного насаждения

Исполнитель работ по проведению лесопатологического обследования:

ФИО

Комаров Р.А.
инженер-лесопатолог

Подпись



Должность

Филиал ФБУ "Рослесозащита" - "Центр защиты леса Тверской области"

Организация

Приложение 1.1
к акту лесопатологического обследования
Результаты проведения лесопатологического обследования лесных насаждений за 05.09.17 г.

Субъект Российской Федерации
Участковое лесничество


Ярославская область
Макаровское

Лесничество (лесопарк)
Урочища (лесная дача)

Пречистенское

1	2	3	4	5	6	7	Таксационная характеристика							Распределение запаса насаждения по категориям состояния деревьев, %										31	32	33	34																					
							8	9	10	11	12	13	14	15	16	17	18	19	20	21	22	23	24					25	26	27	28	29	30															
Номер квартала	Номер выдела	Площадь выдела, га	Эксплуатационные леса	Категория защитных лесов	Номер лесопатологического выдела	Площадь лесопатологического выдела, га	состав	попада	возраст	средняя высота, м	средний диаметр, см	тип леса	полнота	тонитет	запас, км/га	Число деревьев на пробе, шт.	без признаков ослабления	ослабленные	сильно ослабленные	усыхающие	свежий сухой	старый сухой	свежий ветровал	старый ветровал	свежий бурелом	старый бурелом	аварийные деревья	Признаки повреждения деревьев	Доля поврежденных деревьев, %	Причина ослабления, повреждения	Подожки рубке, %	Назначенные мероприятия																
23	49	1,0					60С	9	10	11	12	13	14	15	16	17	18	19	20	21	22	23	24	25	26	27	28	29	30	31	32	33	34	Площадь, га														
							2Б					ЕКНС	0,5	1А	210	213	41,0	12,4	7,4																													
							2Е									50	13,6	3,7	2,3																													
Итого																	333	69,1	20	10,6																												

Показатели, не соответствующие таксационному описанию отмечаются "*".
Исполнитель работ по проведению лесопатологического обследования:

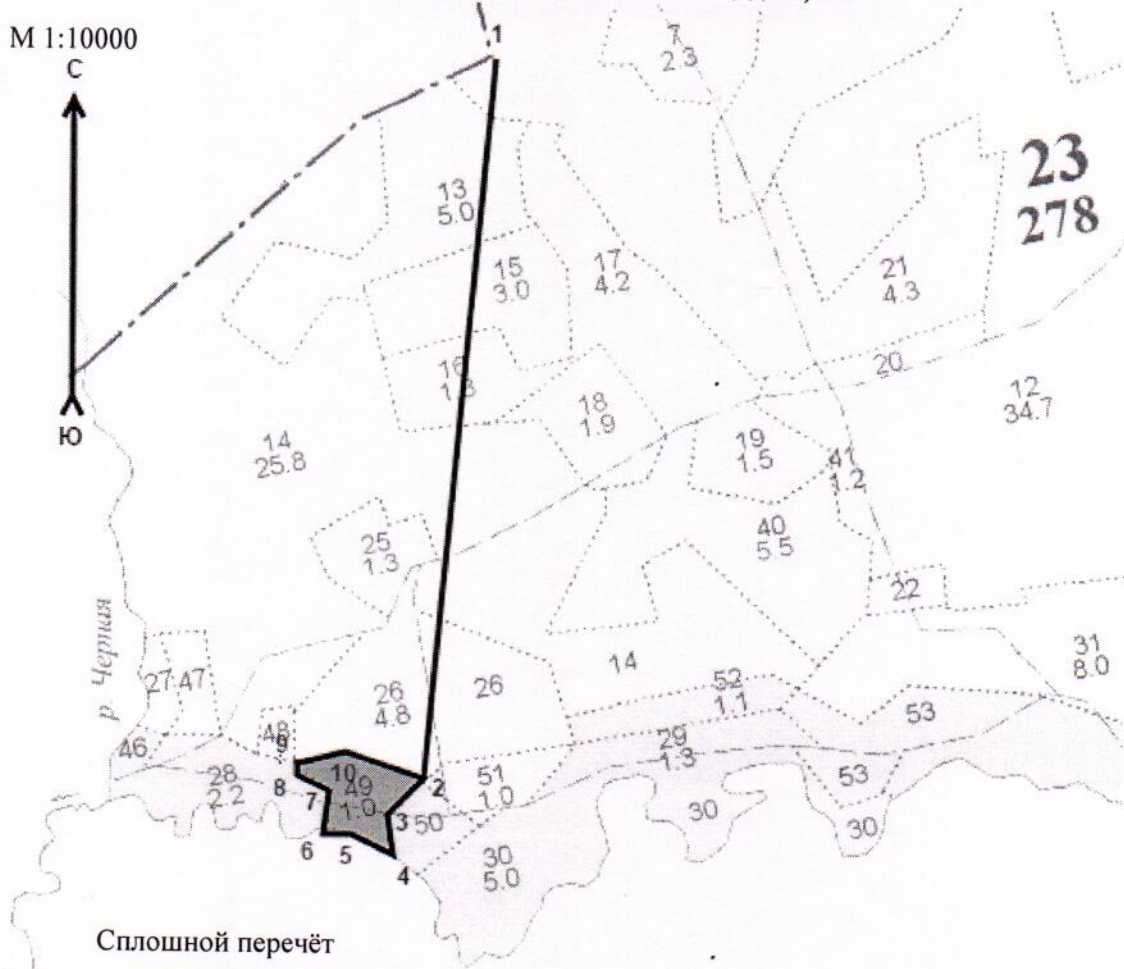
ФИО Комаров Р.А. Подпись 
Должность инженер-лесопатолог
Организация Филиал ФБУ "Рослесозащита" - "Центр защиты леса Тверской области"
Дата составления документа 13.11.17 Телефон 8 4822 32-15-77

Абрис участка

ГКУ ЯО «Пречистенское лесничество» Макаровское участковое лесничество

Кв. № 23 выдел 49 площадь 1,0га

М 1:10000




Сплошной перерёт

№ точек	Координаты	румбы	длина линии, м
1-2	58 19 33,5 40 05 09,7	ЮЗ 5 ° 00'	909
2-3	58 18 47,3 40 04 28,5	ЮЗ 43 ° 00'	65
3-4	58 18 46,1 40 04 22,2	ЮВ 9 ° 00'	51
4-5	58 18 44,1 40 04 23,4	СЗ 65 ° 00'	58
5-6	58 18 46,1 40 04 18,5	ЮЗ 90 ° 00'	35
6-7	58 18 47,4 40 04 18,6	СВ 8 ° 00'	56
7-8	58 18 48,1 40 04 17,4	СЗ 63 ° 00'	45
8-9	58 18 48,1 40 04 17,4	СВ 0 ° 00'	15
9-10	58 18 48,7 40 04 17,4	СВ 76 ° 00'	62
10-2	58 18 47,4 40 04 22,3	ЮВ 72 ° 00'	103

Исполнитель работ по проведению лесопатологических обследований:

ФИО Комаров Р. А.

Подпись 

Дата составления документа 13.11.17 Телефон 89030751116

Участковое лесничество: Макаровское

Категория зашитности: Эксплуатационные леса

Квартал: 23

№ выдела	Площадь	Состав подрост, подлесок, покров, почва, рельеф, особенности выдела. Отметка о порослевом проихс. Наименование категорий незалес. земель. Хар. лесных земель.	Ярота	Высота	Элемент леса	Возраст	Высота	Диаметр	Класс	Группа	Бонитет	Тип леса	Полнота	Запас сырост. леса, кмб			Класс	Запас на выделе, кмб				Хозяйственные мероприятия	
														на га	общий	на выдел		в т.ч. по составу пород	сухост	редин	едини		Закламенность
1	2	3	4	5	6	7	8	9	10	11	12	13	14	15	16	17	18	19	20	21	22	23	24
47	0.6	Сенокосы	0																				
48	0.3	Угодья; Служеб. надел лес. охр., Среднего качества, Заливной, Заросший, Ольха серая, 5, урожайность - 1 т/га	0																				
49	1	60С2Б2Е	1	26	6	0С	60	27	28	6	6	1А	ЕКИС	0.5	210	210	126	4					50
50	0.8	6С2Б2ОС	1	26	6	С	70	26	32	4	5	1А	СКИС	0.5	240	192	115	1	8				24
51	1	6С2Б2ОС	1	26	6	С	70	26	32	4	5	1А	СКИС	0.5	240	240	144	1	10				30
52	1.1	60С3Б1ОЛС+С+Е	1	22	6	0С	55	23	24	6	6	1	ЕКИС	0.6	200	220	132	3					33

Ирина Вера

подрост: 10Е; (20); 3 м; 1.5 тыс.шт/га
 озу: Березозащитные, почвозащитные участки лесов
 Повреждения насаждения; Буреломом, Осина, Средняя поврежденность
 Особенности; Березозащитные участки леса, Состав неоднородный, Полнота неравномерная
 Селекционная оценка; Нормальные

подрост: 10Е; (30); 3 м; 1 тыс.шт/га подлесок: Р КРЛ Редкий
 озу: Березозащитные, почвозащитные участки лесов
 Повреждения насаждения; Буреломом, Осина, Слабая поврежденность
 Особенности; Березозащитные участки леса, Полнота неравномерная, Березозащитные участки леса