

Утверждаю:

Первый заместитель директора
департамента лесного хозяйства
Ярославской области

И.А.Хитров

ФИО

14.11.2017

Дата

Акт
Лесопатологического обследования №148
лесных насаждений ГКУ ЯО "Борисоглебское лесничество"

Ярославская область

субъект Р.Ф.

Способ лесопатологического обследования:

1-Визуальный-

2-Инструментальный

Участковое лесничество	Урочище(дача)	Квартал (кварталы)	Выдел (выделы)	Площадь
Борисоглебское		1112	1	7,2
Борисоглебское		1112	2	7,5
Борисоглебское		1112	3	16,0
Борисоглебское		1112	4	6,5
Борисоглебское		1112	6	5,8
Борисоглебское		1112	7	7,9
Борисоглебское		1112	8	2,4
Борисоглебское		1112	9	8,0
Борисоглебское		1112	10	2,7

Лесопатологическое обследование проведено на общей площади-

64,0 га

1. Визуальное лесопатологическое обследование
 Дистанционное

Наземное

1. На площади 7,2 га фактическая таксационная характеристика лесного насаждения соответствует (не соответствует) таксационному описанию (нужное подчеркнуть). Причины несоответствия _____

Список участков с выявленными несоответствиями приведён в приложении 1 к настоящему Акту.

2. Лесные насаждения с нарушенной и утраченной устойчивостью выявлены на площади га:

Участковое лесничество	Урочище (дача)	Площадь, га		Причина ослабления (гибели)
		с нарушенной устойчивостью	с утраченной устойчивостью	
Итого				

Состояние обследованных лесных насаждений приведено в приложениях 1.1-1.4 к Акту в зависимости от метода проведения ЛПО.

3. В обследованных лесных участках прогнозируется:

Прогноз	Площадь, га
Ослабление лесных насаждений	
Усыхание лесных насаждений различной степени	
Развитие очагов вредных организмов	

4. Обнаружено загрязнение лесного участка отходами и выбросами: **промышленными**
бытовыми


Вид загрязнения	Размеры загрязнения			Объём, кубм	Площадь загрязнения, га
	длина, м	ширина, м	высота, м		

ЗАКЛЮЧЕНИЕ

Оценка текущего санитарного и лесопатологического состояния лесных насаждений:

 Санитарное и лесопатологическое состояние насаждения удовлетворительное Для обеспечения способности древостоя, обследованного лесного участка ,выполнять функции соответствующие их целевому назначению,а так же с целью предотвращения негативных процессов и ущерба от их воздействия необходимо провести профилактические биотехнические мероприятия: насаждение устойчивое,профилактических мероприятий не намечается.

Исполнитель работ по проведению лесопатологического обследования :индивидуальный предприниматель- Скороспехов Алексей Викторович.



тел- 89051314144

1. Визуальное лесопатологическое обследование
Дистанционное

Наземное

1. На площади 7,5 га фактическая таксационная характеристика лесного насаждения соответствует (не соответствует) таксационному описанию (нужное подчеркнуть). Причины несоответствия _____

Список участков с выявленными несоответствиями приведен в приложении 1 к настоящему Акту.

2. Лесные насаждения с нарушенной и утраченной устойчивостью выявлены на площади га:

Участковое лесничество	Урочище (дача)	Площадь, га		Причина ослабления (гибели)
		с нарушенной устойчивостью	с утраченной устойчивостью	
Итого				

Состояние обследованных лесных насаждений приведено в приложениях 1.1-1.4 к Акту в зависимости от метода проведения ЛПО.

3. В обследованных лесных участках прогнозируется:

Прогноз	Площадь, га
Ослабление лесных насаждений	
Усыхание лесных насаждений различной степени	
Развитие очагов вредных организмов	


4. Обнаружено загрязнение лесного участка отходами и выбросами: промышленными
бытовыми

Вид загрязнения	Размеры загрязнения			Объем, кубм	Площадь загрязнения, га
	длина, м	ширина, м	высота, м		

ЗАКЛЮЧЕНИЕ

Оценка текущего санитарного и лесопатологического состояния лесных насаждений:

 Санитарное и лесопатологическое состояние насаждения удовлетворительное. Для обеспечения способности древостоя, обследованного лесного участка выполнять функции соответствующие их целевому назначению, а так же с целью предотвращения негативных процессов и ущерба от их воздействия необходимо провести профилактические биотехнические мероприятия: насаждение устойчивое, профилактических мероприятий не намечается.

Исполнитель работ по проведению лесопатологического обследования : индивидуальный предприниматель - Скороспехов Алексей Викторович. 

тел-
89051314144

1. Визуальное лесопатологическое обследование
Дистанционное

Наземное

1. На площади 16,0 га фактическая таксационная характеристика лесного насаждения соответствует (не соответствует) таксационному описанию (нужное подчеркнуть). Причины несоответствия _____

Список участков с выявленными несоответствиями приведён в приложении 1 к настоящему Акту.

2. Лесные насаждения с нарушенной и утраченной устойчивостью выявлены на площади га:

Участковое лесничество	Урочище (дача)	Площадь, га		Причина ослабления (гибели)
		с нарушенной устойчивостью	с утраченной устойчивостью	
Итого				

Состояние обследованных лесных насаждений приведено в приложениях 1.1-1.4 к Акту в зависимости от метода проведения ЛПО.

3. В обследованных лесных участках прогнозируется:

Прогноз	Площадь, га
Ослабление лесных насаждений	16,0
Усыхание лесных насаждений различной степени	
Развитие очагов вредных организмов	


4. Обнаружено загрязнение лесного участка отходами и выбросами: промышленными
бытовыми

Вид загрязнения	Размеры загрязнения			Объём, кубм	Площадь загрязнения, га
	длина, м	ширина, м	высота, м		

ЗАКЛЮЧЕНИЕ

Оценка текущего санитарного и лесопатологического состояния лесных насаждений:

 Санитарное и лесопатологическое состояние насаждения удовлетворительное. Для обеспечения способности древостоя, обследованного лесного участка, выполнять функции соответствующие их целевому назначению, а так же с целью предотвращения негативных процессов и ущерба от их воздействия необходимо провести профилактические биотехнические мероприятия: 1 - Развешивание искусственных гнездовий. 2 - Произвести ремонт ранее развешанных гнездовий. 3 - Развешивание кормушек для птиц

Исполнитель работ по проведению лесопатологического обследования: индивидуальный предприниматель - Скороспехов Алексей Викторович. 

тел-
89051314144

1. Визуальное лесопатологическое обследование

Дистанционное

Наземное

1. На площади ___ 6,5 га фактическая таксационная характеристика лесного насаждения соответствует (не соответствует) таксационному описанию (нужное подчеркнуть). Причины несоответствия _____

Список участков с выявленными несоответствиями приведён в приложении 1 к настоящему Акту.

2. Лесные насаждения с нарушенной и утраченной устойчивостью выявлены на площади ___ га:

Участковое лесничество	Урочище (дача)	Площадь, га		Причина ослабления (гибели)
		с нарушенной устойчивостью	с утраченной устойчивостью	
Итого				

Состояние обследованных лесных насаждений приведено в приложениях 1.1-1.4 к Акту в зависимости от метода проведения ЛПО.

3. В обследованных лесных участках прогнозируется:

Прогноз	Площадь, га
Ослабление лесных насаждений	
Усыхание лесных насаждений различной степени	
Развитие очагов вредных организмов	


4. Обнаружено загрязнение лесного участка отходами и выбросами: промышленными
бытовыми

Вид загрязнения	Размеры загрязнения			Объём, кубм	Площадь загрязнения, га
	длина, м	ширина, м	высота, м		

ЗАКЛЮЧЕНИЕ

Оценка текущего санитарного и лесопатологического состояния лесных насаждений:

Санитарное и лесопатологическое состояние насаждения удовлетворительное. Для обеспечения способности древостоя, обследованного лесного участка, выполнять функции соответствующие их целевому назначению, а так же с целью предотвращения негативных процессов и ущерба от их воздействия необходимо провести профилактические биотехнические мероприятия: насаждение устойчивое, профилактических мероприятий не намечается.

Исполнитель работ по проведению лесопатологического обследования: индивидуальный предприниматель - Скороспехов Алексей Викторович. 

тел- 89051314144

1. Визуальное лесопатологическое обследование

Дистанционное

Наземное

1. На площади 5,8 га фактическая таксационная характеристика лесного насаждения соответствует (не соответствует) таксационному описанию (нужное подчеркнуть). Причины несоответствия _____

Список участков с выявленными несоответствиями приведён в приложении 1 к настоящему Акту.

2. Лесные насаждения с нарушенной и утраченной устойчивостью выявлены на площади 5,8 га:

Участковое лесничество	Урочище (дача)	Площадь, га		Причина ослабления (гибели)
		с нарушенной устойчивостью	с утраченной устойчивостью	
Итого				

Состояние обследованных лесных насаждений приведено в приложениях 1.1-1.4 к Акту в зависимости от метода проведения ЛПО.

3. В обследованных лесных участках прогнозируется:

Прогноз	Площадь, га
Ослабление лесных насаждений	5,8
Усыхание лесных насаждений различной степени	
Развитие очагов вредных организмов	


4. Обнаружено загрязнение лесного участка отходами и выбросами: промышленными
бытовыми

Вид загрязнения	Размеры загрязнения			Объём, кубм	Площадь загрязнения, га
	длина, м	ширина, м	высота, м		

ЗАКЛЮЧЕНИЕ

Оценка текущего санитарного и лесопатологического состояния лесных насаждений:

Санитарное и лесопатологическое состояние насаждения удовлетворительное Для обеспечения способности древостоя, обследованного лесного участка ,выполнять функции соответствующие их целевому назначению,а так же с целью предотвращения негативных процессов и ущерба от их воздействия необходимо провести профилактические биотехнические мероприятия: 1-развешивание искусственных гнездовий. 2-Произвести ремонт ранее развешанных гнездовий.3-Развешивание кормушек для птиц

Исполнитель работ по проведению лесопатологического обследования :индивидуальный предприниматель- Скороспехов Алексей Викторович. 

тел- 89051314144

1. Визуальное лесопатологическое обследование
Дистанционное

Наземное

1. На площади 7,9 га фактическая таксационная характеристика лесного насаждения соответствует (не соответствует) таксационному описанию (нужное подчеркнуть). Причины несоответствия _____

Список участков с выявленными несоответствиями приведён в приложении 1 к настоящему Акту.

2. Лесные насаждения с нарушенной и утраченной устойчивостью выявлены на площади га:

Участковое лесничество	Урочище (дача)	Площадь, га		Причина ослабления (гибели)
		с нарушенной устойчивостью	с утраченной устойчивостью	
Итого				

Состояние обследованных лесных насаждений приведено в приложениях 1.1-1.4 к Акту в зависимости от метода проведения ЛПО.

3. В обследованных лесных участках прогнозируется:

Прогноз	Площадь, га
Ослабление лесных насаждений	
Усыхание лесных насаждений различной степени	
Развитие очагов вредных организмов	


4. Обнаружено загрязнение лесного участка отходами и выбросами: промышленными
бытовыми

Вид загрязнения	Размеры загрязнения			Объём, кубм	Площадь загрязнения, га
	длина, м	ширина, м	высота, м		

ЗАКЛЮЧЕНИЕ

Оценка текущего санитарного и лесопатологического состояния лесных насаждений:

Санитарное и лесопатологическое состояние насаждения удовлетворительное. Для обеспечения способности древостоя, обследованного лесного участка, выполнять функции соответствующие их целевому назначению, а так же с целью предотвращения негативных процессов и ущерба от их воздействия необходимо провести профилактические биотехнические мероприятия: насаждение устойчивое, профилактических мероприятий не намечается.

Исполнитель работ по проведению лесопатологического обследования: индивидуальный предприниматель - Скороспехов Алексей Викторович. 

тел-
89051314144

1. Визуальное лесопатологическое обследование
Дистанционное

Наземное

1. На площади 2,4 га фактическая таксационная характеристика лесного насаждения соответствует (не соответствует) таксационному описанию (нужное подчеркнуть). Причины несоответствия _____

Список участков с выявленными несоответствиями приведён в приложении 1 к настоящему Акту.

2. Лесные насаждения с нарушенной и утраченной устойчивостью выявлены на площади га:

Участковое лесничество	Урочище (дача)	Площадь, га		Причина ослабления (гибели)
		с нарушенной устойчивостью	с утраченной устойчивостью	
Итого				

Состояние обследованных лесных насаждений приведено в приложениях 1.1-1.4 к Акту в зависимости от метода проведения ЛПО.

3. В обследованных лесных участках прогнозируется:

Прогноз	Площадь, га
Ослабление лесных насаждений	
Усыхание лесных насаждений различной степени	
Развитие очагов вредных организмов	

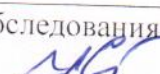
4. Обнаружено загрязнение лесного участка отходами и выбросами: промышленными
бытовыми

Вид загрязнения	Размеры загрязнения			Объём, кубм	Площадь загрязнения, га
	длина, м	ширина, м	высота, м		

ЗАКЛЮЧЕНИЕ

Оценка текущего санитарного и лесопатологического состояния лесных насаждений:

Санитарное и лесопатологическое состояние насаждения удовлетворительное Для обеспечения способности древостоя, обследованного лесного участка, выполнять функции соответствующие их целевому назначению, а так же с целью предотвращения негативных процессов и ущерба от их воздействия необходимо провести профилактические биотехнические мероприятия: насаждение устойчивое, профилактических мероприятий не намечается.

Исполнитель работ по проведению лесопатологического обследования: индивидуальный предприниматель - Скороспехов Алексей Викторович. 

тел-
89051314144

1. Визуальное лесопатологическое обследование
 Дистанционное

Наземное

1. На площади 8,0 га фактическая таксационная характеристика лесного насаждения соответствует (не соответствует) таксационному описанию (нужное подчеркнуть). Причины несоответствия _____

Список участков с выявленными несоответствиями приведён в приложении 1 к настоящему Акту.

2. Лесные насаждения с нарушенной и утраченной устойчивостью выявлены на площади га:

Участковое лесничество	Урочище (дача)	Площадь, га		Причина ослабления (гибели)
		с нарушенной устойчивостью	с утраченной устойчивостью	
Итого				

Состояние обследованных лесных насаждений приведено в приложениях 1.1-1.4 к Акту в зависимости от метода проведения ЛПО.

3. В обследованных лесных участках прогнозируется:

Прогноз	Площадь, га
Ослабление лесных насаждений	
Усыхание лесных насаждений различной степени	
Развитие очагов вредных организмов	


4. Обнаружено загрязнение лесного участка отходами и выбросами: промышленными
 бытовыми

Вид загрязнения	Размеры загрязнения			Объём, кубм	Площадь загрязнения, га
	длина, м	ширина, м	высота, м		

ЗАКЛЮЧЕНИЕ

Оценка текущего санитарного и лесопатологического состояния лесных насаждений:

Санитарное и лесопатологическое состояние насаждения удовлетворительное. Для обеспечения способности древостоя, обследованного лесного участка, выполнять функции соответствующие их целевому назначению, а так же с целью предотвращения негативных процессов и ущерба от их воздействия необходимо провести профилактические биотехнические мероприятия: насаждение устойчивое, профилактических мероприятий не намечается.

Исполнитель работ по проведению лесопатологического обследования: индивидуальный предприниматель - Скороспехов Алексей Викторович. 

тел-
89051314144

1. Визуальное лесопатологическое обследование

Дистанционное

Наземное

1. На площади 2,7 га фактическая таксационная характеристика лесного насаждения соответствует (не соответствует) таксационному описанию (нужное подчеркнуть). Причины несоответствия _____

Список участков с выявленными несоответствиями приведён в приложении 1 к настоящему Акту.

2. Лесные насаждения с нарушенной и утраченной устойчивостью выявлены на площади га:

Участковое лесничество	Урочище (дача)	Площадь, га		Причина ослабления (гибели)
		с нарушенной устойчивостью	с утраченной устойчивостью	
Итого				

Состояние обследованных лесных насаждений приведено в приложениях 1.1-1.4 к Акту в зависимости от метода проведения ЛПО.

3. В обследованных лесных участках прогнозируется:

Прогноз	Площадь, га
Ослабление лесных насаждений	
Усыхание лесных насаждений различной степени	
Развитие очагов вредных организмов	


4. Обнаружено загрязнение лесного участка отходами и выбросами: промышленными
бытовыми

Вид загрязнения	Размеры загрязнения			Объём, кубм	Площадь загрязнения, га
	длина, м	ширина, м	высота, м		

ЗАКЛЮЧЕНИЕ

Оценка текущего санитарного и лесопатологического состояния лесных насаждений:

 Санитарное и лесопатологическое состояние насаждения удовлетворительное. Для обеспечения способности древостоя, обследованного лесного участка, выполнять функции соответствующие их целевому назначению, а так же с целью предотвращения негативных процессов и ущерба от их воздействия необходимо провести профилактические биотехнические мероприятия: насаждение устойчивое, профилактических мероприятий не намечается.

Исполнитель работ по проведению лесопатологического обследования : индивидуальный предприниматель- Скороспехов Алексей Викторович. 

тел- 89051314144

Приложение 1.1
к акту лесопатологического обследования.
Результаты проведения лесопатологического обследования лесных насаждений за 09 2017 год
Субъект Российской Федерации-Ярославская область, лесничество-ГКУ ЯО "Борисоглебское Лесничество"
Участковое лесничество-Борисоглебское, урочище(дача)-

№мер квартала	№мер выдела	Площадь выдела(га)	Целевое назначение лесов	Категория защитных лесов	№ лесопатологического выдела	Площадь лесопатологического выдела га	Состав	Таксационная характеристика лесного насаждения											Распределение деревьев по категориям состояния, % от запаса											Назначенные мероприятия				
								Порода	Возраст	Средняя высота м.	Средний диаметр см.	Тип леса	Плотность	Бонитет	запас км. На 1 га	Число деревьев на пробе	без признаков ослабления	Ослабленные	Сильно ослабленные	Усыхающие	Свежий сухостой	Старый сухостой	Свежий ветровал	Старый ветровал	Свежий дупелом	Старый дупелом	Аварийные деревья	Признаки повреждения деревьев	Доля поврежденных деревьев %	Причина ослабления, повреждения	Подожит рубке %	Назначенные мероприятия		
1	2	3	4	5	6	7	8	9	10	11	12	13	14	15	16	17	18	19	20	21	22	23	24	25	26	27	28	29	30	31	32	33	34	Вид
1112	1	7,2	экс	ОЗУ	1	7,2	7ЕЗС	Е	85	26	28	БР В2	0,5	1	300	110	108				2	2	24	25	26	27	28	1,8				Насаждение устойчивое профилактических мероприятий не намечается	7,2	
							7Е2Б1Олс	С	85	25	26	БР В2	0,3		60	20	19				2		24	25	26	27	28	4,3						
								Б	45	14	14					10	10					1						5						
							Олс			14	12					5	5																	

Показатели не соответствующие таксационному описанию отмечаются <<*>>

Исполнитель работ по проведению лесопатологического обследования-индивидуальный предприниматель Скороспехов Алексей Викторович

13. 11.

2017 года

Дата составления документа

89051314144

Телефон

Подпись

Приложение 1.1
к акту лесопатологического обследования.

Результаты проведения лесопатолого обследования лесных насаждений за 09 2017 год

Субъект Российской Федерации - Ярославская область, лесничество - ГКУ ЯО "Борисоглебское Лесничество"
Участковое лесничество - Борисоглебское, урочище (дача) -

№ квартала	№ выдела	Площадь выдела (га)	Лесное назначение лесов	Категория защитных лесов	№ лесопатологического выдела	Площадь лесопатологического выдела га	Состав	Таксационная характеристика лесного насаждения													Распределение деревьев по категориям состояния, % от запаса										Назначенные мероприятия				
								Порода	Возраст	Средняя высота м.	Средний диаметр см.	Тип леса	Плотота	Бонитет	запас км. На 1 га	Число деревьев на пробе	без признаков ослабления	18	19	20	21	22	23	24	25	26	27	28	Аварийные деревья	Признаки повреждения деревьев	29	30	31	32	Поджег рубке %
1112	3	16,0	экс	ОЗУ	2	16,0	5С1Е2Б20лс	С	9	10	11	12	13	14	15	16	17	18	19	20	21	22	23	24	25	26	27	28	0,9	0,9	33	34	Установка гнездовой, ремонт ранее установленных	16,0	
								Олс									44	41						3			1		6,8				Устройство кормушек для птиц		
								Б									44	43									1		9,1						
								Е									22	20				2													
								С	60	22	24						110	109									1								

Показатели не соответствующие таксационному описанию отмечаются <<*>>

Исполнитель работ по проведению лесопатологического обследования - индивидуальный предприниматель Скоростехов Алексей Викторович

13.11.2017 года

Дата составления документа

89051314144

Телефон

Подпись

Приложение 1.1
к акту лесопатологического обследования.

Результаты проведения лесопатологического обследования лесных насаждений за 2017 год
Субъект Российской Федерации - Ярославская область, лесничество - ГКУ ЯО "Борисоглебское Лесничество"
Участковое лесничество - Борисоглебское, урочище (дача) -

№ по порядку	№ квартала	№ выдела	Площадь выдела (га)	Целевое назначение лесов	Категория защитных лесов	№ лесопатологического выдела	Площадь лесопатологического выдела га	Таксационная характеристика лесного насаждения											Распределение деревьев по категориям состояния, % от запаса					Назначенные мероприятия									
								Состав	Порода	Возраст	Средняя высота м.	Средний диаметр см.	Тип леса	Плотность	Бонитет	запас км. На 1 га	число деревьев на пробе	без признаков ослабления	Ослабленные	Сильно ослабленные	Усыхающие	Свежий сухостой	Старый сухостой	Свежий ветровал	Старый ветровал	Свежий бурелом	Старый бурелом	Аварийные деревья	Признаки повреждения деревьев	Доля поврежденных деревьев %	Причина ослабления, повреждения	Подлежит рубке %	Вид
1	2	3	4	5	6	7	8	9	10	11	12	13	14	15	16	17	18	19	20	21	22	23	24	25	26	27	28	29	30	31	32	33	34
1112	6	5,8	экс	ОЗУ	6	5,8	Е1С1Олс	Е	75	22	26	С3	0,3	2	140	110	109				1							0,9	0			Установка гнездовой, ремонт ранее установленных	Устройство кормушек для птиц
								Олс	20	18					14	13							1					7,1					

Показатели не соответствующие таксационному описанию отмечаются <<*>

Исполнитель работ по проведению лесопатологического обследования - индивидуальный предприниматель Скороспехов Алексей Викторович

13.11.2017
Дата составления документа

2017 года

89051314144

Телефон

Подпись

Результаты проведения лесопатологического обследования лесных насаждений за 09. 2017 год

Субъект Российской Федерации-Ярославская область, лесничество-ГКУ ЯО "Борисоглебское лесничество"
Участковое лесничество-Борисоглебское, урочище(дача)-

№ квартала	№ выдела	№ выдела(га)	Лесное назначение лесов	Категория защитных лесов	№ лесопатологического выдела	Площадь лесопатологического выдела га.	Таксационная характеристика лесного насаждения											Распределение деревьев по категориям состояния, % от запаса											Назначенные мероприятия					
							№ квартала	№ выдела	№ выдела(га)	Лесное назначение лесов	Категория защитных лесов	№ лесопатологического выдела	Площадь лесопатологического выдела га.	Состав	Порода	Возраст	Средняя высота м.	Средний диаметр см.	Тип леса	Плотность	Бонитет	запас км. На 1 га	без признаков ослабления	Ослабленные	Сильно ослабленные	Усыхающие	Свежий сухостой	Старый сухостой	Свежий ветровал	Старый ветровал	Свежий бурелом	Старый бурелом	Аварийные деревья	Признаки поврежденных деревьев
1	2	3	4	5	6	7	8	9	10	11	12	13	14	15	16	17	18	19	20	21	22	23	24	25	26	27	28	29	30	31	32	33	34	Вид
1112	8	2,4 экс	ОЗУ	8	8	2,4	5С1Е2Б2Олс	С	60	22	24	Кис С2	0,7	1	280	110	107	15	14	3	1							2,7				Насаждение устойчивое профилактических мероприятий не намечается	2,4	
								Б								25	25											6,7						
								Олс								25	24							1				5						

Показатели не соответствующие таксационному описанию отмечаются <<*>>

Исполнитель работ по проведению лесопатологического обследования-индивидуальный предприниматель Скороспехов Алексей Викторович

13.11. 2017 года

Дата составления документа

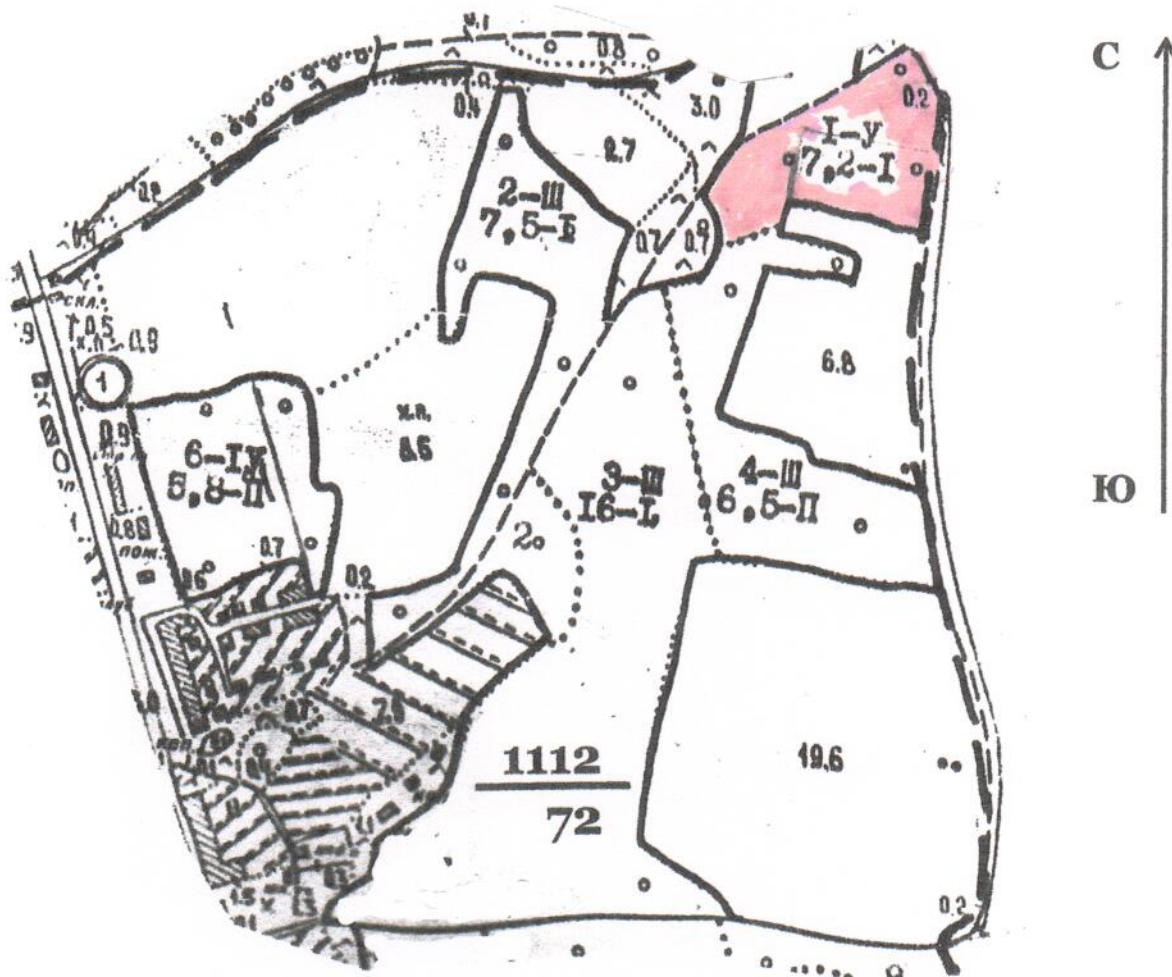
89051314144

Телефон

Подпись

ГКУ ЯО "Борисоглебское лесничество"
Высоковское участковое лесничество
квартал №-1112: выдел №-1, площадь-7,2 га.

масштаб-1:10 000



№ выдела	Ленты (круговой площадки) перечёта.				
	№ ленты (площадки)	длина м.	ширина м.	радиус м.	площадь га

№ точек	Координаты	Румбы линий	Длина м.

Условные обозначения:



место проведения лесопатологического обследования

Исполнитель работ по проведению лесопатологического обследования:

Индивидуальный предприниматель-

Скороспехов Алексей Викторович

13.11.

2017 года

Телефон-89051314144

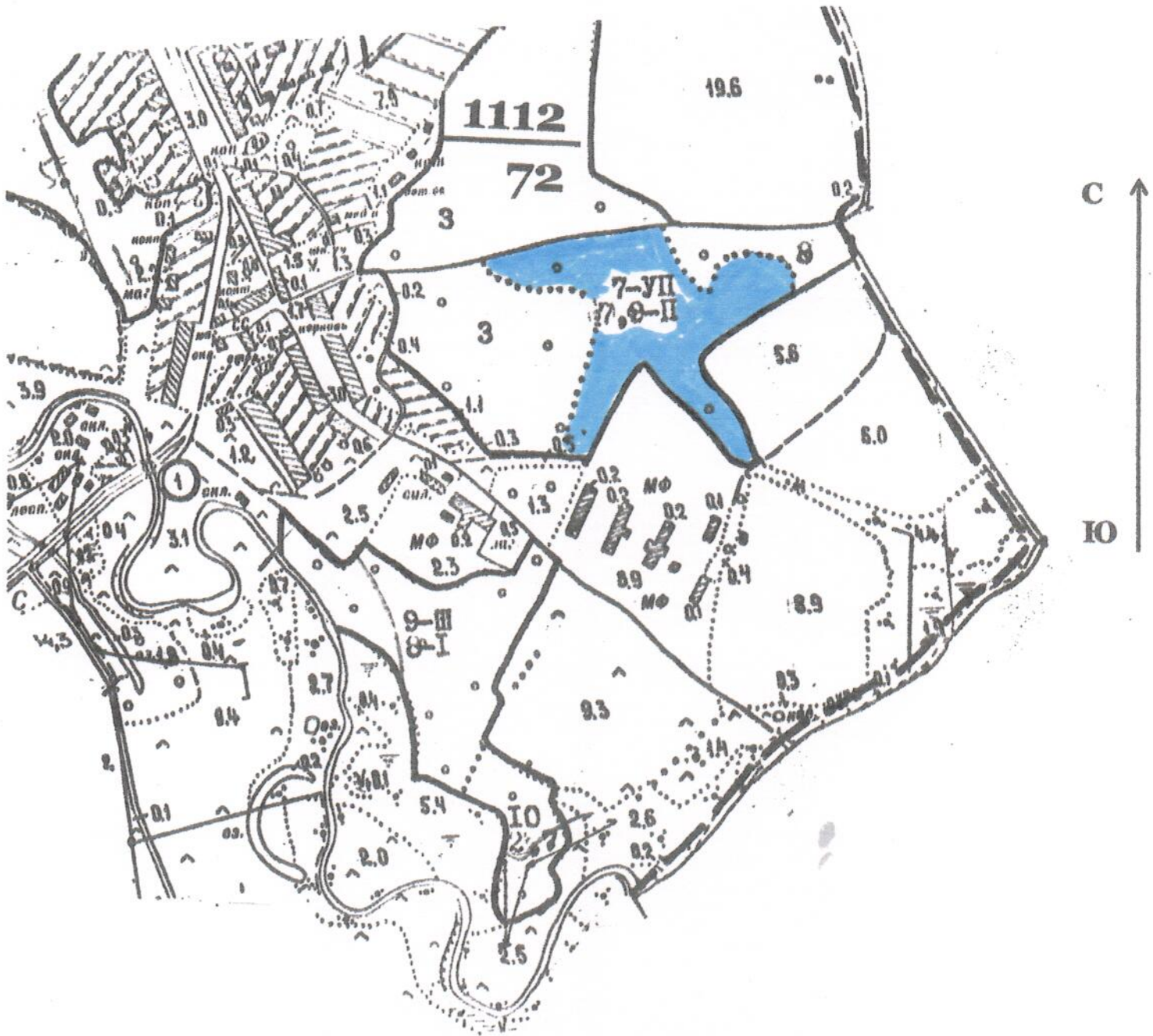
AS

ГКУ ЯО "Борисоглебское лесничество"

Высоковское участковое лесничество

квартал №-1112: выдел №-7, площадь-7,9 га.

масштаб-1:10 000



№ выдела	Ленты (круговой площадки) перечёта.				
	№ ленты (площадки)	длина м.	ширина м.	радиус м.	площадь га

№ точек	Координаты	Румбы линий	Длина м.

Условные обозначения:

 место проведения лесопатологического обследования

Исполнитель работ по проведению лесопатологического обследования:

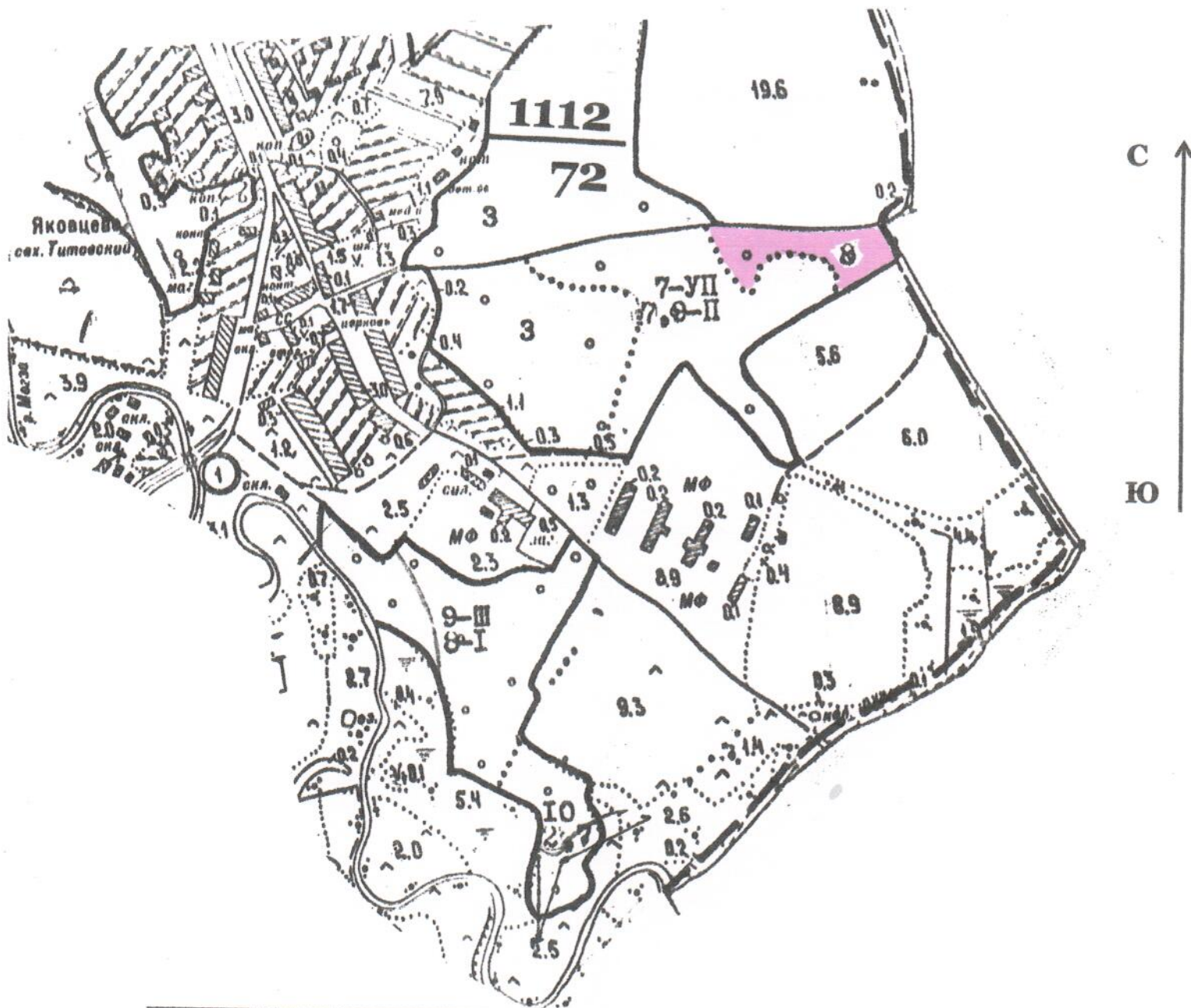
Индивидуальный предприниматель- Скороснехов Алексей Викторович

13.11. 2017 года

Телефон-89051314144

ГКУ ЯО "Борисоглебское лесничество"
Высоковское участковое лесничество
квартал №-1112: выдел №-8, площадь - 2,4 га.

масштаб-1:10 000



№ выдела	Ленты (круговой площадки) перечёта.				
	№ ленты (площадки)	длина м.	ширина м.	радиус м.	площадь га

№ точек	Координаты	Румбы линий	Длина м.

Условные обозначения:



место проведения лесопатологического обследования

Исполнитель работ по проведению лесопатологического обследования:

Индивидуальный предприниматель -

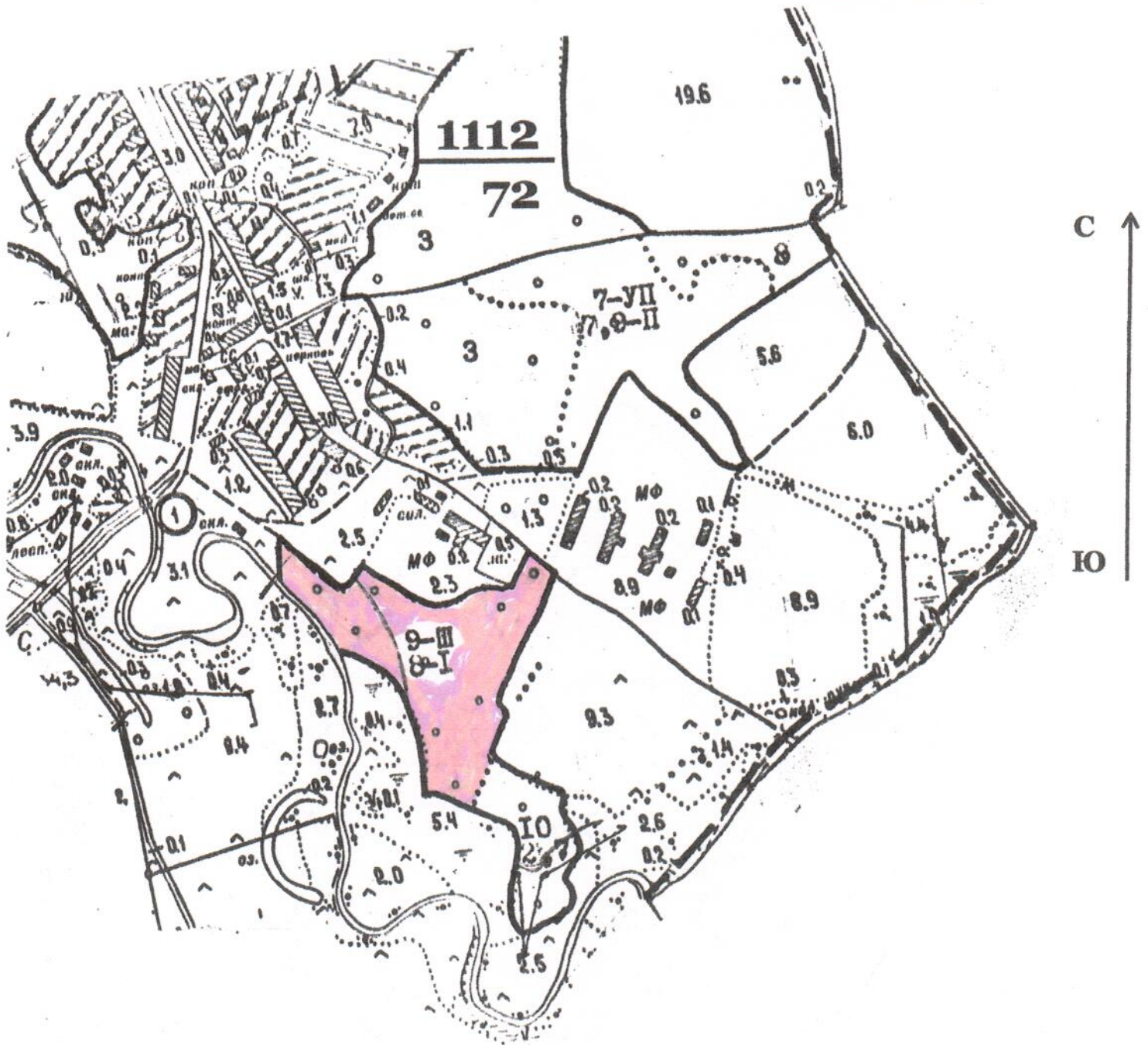
Скороспехов Алексей Викторович

13.11. 2017 года

Телефон-89051314144

ГКУ ЯО "Борисоглебское лесничество"
Высоковское участковое лесничество
квартал №-1112: выдел №-9, площадь - 8,0 га.

масштаб-1:10 000



№ выдела	Ленты (круговой площадки) перечёта.				
	№ ленты (площадки)	длина м.	ширина м.	радиус м.	площадь га

№ точек	Координаты	Румбы линий	Длина м.

Условные обозначения:



место проведения лесопатологического обследования

Исполнитель работ по проведению лесопатологического обследования:

Индивидуальный предприниматель -

Скороспехов Алексей Викторович

13.11. 2017 года

Телефон-89051314144

ТАКСАЦИОННОЕ ОПИСАНИЕ

ПРИЛОЖЕНИЕ 2

ГОЛЕБСКСЕЛЬЛЕС" П.К. "ЯКОВЦЕВО"
ЗАЩИТНОСТИ: ЭКСПЛУАТИРУЕМЫЕ ЛЕСА:

СОСТАВ, ПОДРОСТ, ПОДЛЕСОК, ПОЧВА, РЕЛЬЕФ, ОСОБЕННОСТИ ВЫДЕЛА	: Э : Я : Р : У : С : М : Н : Н	: Л : Л : С : А : Р : А : С : Т : Т	: В : О : З : Р : А : О : С : Т : А	: Д : И : А : М : О : Т : А	: К : Л : Р : Н : В : О : О : З : Р	: Г : Р : И : В : О : О : З : Р	: Б : О : Н : И : Т : Т : Е : Т	: ТИП : ЛЕСА : ТИП : ЛЕСОР. : УСЛОВ.	: П : О : Л : Н : О : Т : А	: ЗАПАС : ЛЕСА, : МЗ	: К : Л : Т : Ч : О : В : П : О : НА : СОС : Т : А : В : О : З : П : О : Р : О : Д : Р	: ЗАПАС : НА : СУХО : СТО : Я : Д : И : Н : В : О : З : О : Б : Щ : И : Й : Л : И : К : - : В : И : Д : А	: МЗ : Д : Е : Р : Е : С : Т : Д : И : Н : В : О : З : О : Б : Щ : И : Й : Л : И : К : - : В : И : Д : А	ХОЗЯЙСТВЕННЫЕ РАСПОРЯЖЕНИЯ
--	--	---	---	---	---	--	--	--	---	----------------------------	--	--	---	-------------------------------

ОЛС 134

У: УЧАСТКИ ЛЕСА ВОКРУГ СЕЛЬСКИХ НАСЕЛЕННЫХ ПУНКТОВ

1С	60	22	24	3	2	1	КИС	7	260	2240	1120
22Е							С2				224
Б											448
ОЛС											448

У: УЧАСТКИ ЛЕСА ВОКРУГ СЕЛЬСКИХ НАСЕЛЕННЫХ ПУНКТОВ

1Б	40	16	14	4	2	2	КИС	7	110	297	119
16ОС							С3				119
ОЛС											59

У: УЧАСТКИ ЛЕСА ВОКРУГ СЕЛЬСКИХ НАСЕЛЕННЫХ ПУНКТОВ

ПО КВАРТАЛУ

16595	С	6675
	Е	3623
	Б	2818
	ОС	799
	ОЛС	2680

ПО СОСТАВЛЯЮЩИМ ПОРОДАМ

Копия в руки

ОБЪЕКТ ОПИСАНИЕ

ГУ "БОРИСОВСКИЙ СЕЛЬСКИЙ ЛЕС" П.К. "ЯКОВЦЕВО"
 КАТЕГОРИЯ ЗАЩИТНОСТИ: ЭКСПЛУАТИРУЕМЫЕ ЛЕСА

КВАРТАЛ: 12

Н В: ПЛО:	С О В: ШАДЬ:	Н Д: Г А:	Р Л: А:	С О С Т А В:	Л Е: О: М А:	В О: С: А:	Д И: К Г:	Б: Т И П:	П: ЗАПАС СЫРОРАСТ. ЛЕСА:	К: ЗАПАС НА ВЫДЕЛ, МЗ:	Х О З Я М С Т В Е Н Н Ы Е Р А С П О Р Я Ж Е Н И Я:
1 Е 26 С	2 Е 45 Б	1 С 60	22 Е 6	1 Е 85 26 С 2 Е 45 Б	О: В: С: М: В: И: Т И П:	О: В: С: М: В: И: Т И П:	О: В: С: М: В: И: Т И П:	О: В: С: М: В: И: Т И П:	О: В: С: М: В: И: Т И П:	О: В: С: М: В: И: Т И П:	О: В: С: М: В: И: Т И П:

1	7,2	7Е3С	1 Е 26 С	2 Е 45 Б	1 С 60	22 Е 6	1 С 60	22 22 3 2 1	1 КИС С3	1,5	300	2160	1512	3	648	1	834	УХОД ЗА ПОДР.
---	-----	------	----------	----------	--------	--------	--------	-------------	----------	-----	-----	------	------	---	-----	---	-----	---------------

ПОДРОСТ: 10Е (15) 2,0 м, 4,5 тыс. шт/га
 ПОДЛЕСОК: КРЛ Ж МЛ СРЕДНЯЯ
 СОСТАВ НЕОДНОРОДНЫЙ, ПОЛНОТА НЕРАВНОМЕРНАЯ, НАСАЖДЕНИЕ
 СЕЛЕКЦИОННАЯ ОЦЕНКА: НОРМАЛЬНЫЕ
 ОЗУ: УЧАСТКИ ЛЕСА ВОКРУГ СЕЛЬСКИХ НАСЕЛЕННЫХ ПУНКТОВ

РАЗЛИЧОВОЗРАСТНОЕ

2	7,5	6С2Е1Б10ЛС	1 С 60	22 22 3 2 1	1 КИС С3	1,7	280	2100	1260	420	210	210	1260	420	210	210	1260	420
---	-----	------------	--------	-------------	----------	-----	-----	------	------	-----	-----	-----	------	-----	-----	-----	------	-----

ОЗУ: УЧАСТКИ ЛЕСА ВОКРУГ СЕЛЬСКИХ НАСЕЛЕННЫХ ПУНКТОВ

3	16,0	5С1Е2Б20ЛС	1 С 60	22 24 3 2 1	1 КИС С3	1,7	280	4080	2240	448	896	896	2240	448	896	896	2240	448
---	------	------------	--------	-------------	----------	-----	-----	------	------	-----	-----	-----	------	-----	-----	-----	------	-----

ОЗУ: УЧАСТКИ ЛЕСА ВОКРУГ СЕЛЬСКИХ НАСЕЛЕННЫХ ПУНКТОВ

4	6,5	5С3Б20С*0ЛС	1 С 60	18 20 3 2 2	1 КИС С3	1,4	120	780	390	234	156	390	234	156	390	234	156	390
---	-----	-------------	--------	-------------	----------	-----	-----	-----	-----	-----	-----	-----	-----	-----	-----	-----	-----	-----

ОЗУ: УЧАСТКИ ЛЕСА ВОКРУГ СЕЛЬСКИХ НАСЕЛЕННЫХ ПУНКТОВ

5	8,0	5С20С1Б20ЛС	1 С 60	18 20 3 2 2	1 КИС С3	1,5	150	1200	600	240	240	600	240	240	600	240	240	600
---	-----	-------------	--------	-------------	----------	-----	-----	------	-----	-----	-----	-----	-----	-----	-----	-----	-----	-----

ОЗУ: УЧАСТКИ ЛЕСА ВОКРУГ СЕЛЬСКИХ НАСЕЛЕННЫХ ПУНКТОВ

6	5,8	8Е1С10ЛС	1 Е 22 С	22 26 4 3 2	1 КИС С3	1,3	140	812	650	81	81	650	81	81	650	81	81	650
---	-----	----------	----------	-------------	----------	-----	-----	-----	-----	----	----	-----	----	----	-----	----	----	-----

ОЗУ: УЧАСТКИ ЛЕСА ВОКРУГ СЕЛЬСКИХ НАСЕЛЕННЫХ ПУНКТОВ

7	7,9	4Б20С40ЛС	1 Б 22 С	24 26 7 4 2	1 КИС С3	1,7	100	1422	569	284	569	569	284	284	569	284	284	569
---	-----	-----------	----------	-------------	----------	-----	-----	------	-----	-----	-----	-----	-----	-----	-----	-----	-----	-----

ПОДЛЕСОК: ЧР МЛ ГУСТОЙ
 ОЗУ: УЧАСТКИ ЛЕСА ВОКРУГ СЕЛЬСКИХ НАСЕЛЕННЫХ ПУНКТОВ

8	2,4	5С1Е2Б20ЛС	1 С 22 Е 6	22 24 3 2 1	1 КИС С2	1,7	280	672	336	67	135	336	67	67	336	67	67	336
---	-----	------------	------------	-------------	----------	-----	-----	-----	-----	----	-----	-----	----	----	-----	----	----	-----

Копия вносится