

Утверждаю:

Первый заместитель директора
департамента лесного хозяйства
Ярославской области

И.А.Хитров
ФИО

14.11.2017

Дата

Акт
Лесопатологического обследования №137
лесных насаждений ГКУ ЯО "Борисоглебское лесничество"

Ярославская область
субъект Р.Ф.

Способ лесопатологического обследования:

1-Визуальный-

2-Инструментальный

Участковое лесничество	Урочище(дача)	Квартал (кварталы)	Выдел (выделы)	Площадь
Борисоглебское		1112	5	8,0
Борисоглебское		1105	2	2,8
Борисоглебское		1105	3	15,0
Борисоглебское		1105	5	4,0
Борисоглебское		1105	7	8,6

Лесопатологическое обследование проведено на общей площади- 38,4 га

1. Визуальное лесопатологическое обследование
Дистанционное

Наземное

1. На площади ___ 8,0 га фактическая таксационная характеристика лесного насаждения соответствует (не соответствует) таксационному описанию (нужное подчеркнуть). Причины несоответствия _____

Список участков с выявленными несоответствиями приведён в приложении 1 к настоящему Акту.

2. Лесные насаждения с нарушенной и утраченной устойчивостью выявлены на площади ___ га:

Участковое лесничество	Урочище (дача)	Площадь, га		Причина ослабления (гибели)
		с нарушенной устойчивостью	с утраченной устойчивостью	
Итого				

Состояние обследованных лесных насаждений приведено в приложениях 1.1-1.4 к Акту в зависимости от метода проведения ЛПО.

3. В обследованных лесных участках прогнозируется:

Прогноз	Площадь, га
Ослабление лесных насаждений	
Усыхание лесных насаждений различной степени	
Развитие очагов вредных организмов	


4. Обнаружено загрязнение лесного участка отходами и выбросами: промышленными
бытовыми

Вид загрязнения	Размеры загрязнения			Объём, кубм	Площадь загрязнения, га
	длина, м	ширина, м	высота, м		

ЗАКЛЮЧЕНИЕ

Оценка текущего санитарного и лесопатологического состояния лесных насаждений:

Санитарное и лесопатологическое состояние насаждения удовлетворительное, насаждение устойчивое, профилактических мероприятий не намечается.

Исполнитель работ по проведению лесопатологического обследования :индивидуальный предприниматель- Скороспехов Алексей Викторович. 

тел-
89051314144

Дата обследования 05.09.17



1. Визуальное лесопатологическое обследование Дистанционное

Наземное

1. На площади 2,8 га фактическая таксационная характеристика лесного насаждения соответствует (не соответствует) таксационному описанию (нужное подчеркнуть). Причины несоответствия _____

Список участков с выявленными несоответствиями приведён в приложении 1 к настоящему Акту.

2. Лесные насаждения с нарушенной и утраченной устойчивостью выявлены на площади га:

Участковое лесничество	Урочище (дача)	Площадь, га		Причина ослабления (гибели)
		с нарушенной устойчивостью	с утраченной устойчивостью	
Итого				

Состояние обследованных лесных насаждений приведено в приложениях 1.1-1.4 к Акту в зависимости от метода проведения ЛПО.

3. В обследованных лесных участках прогнозируется:

Прогноз	Площадь, га
Ослабление лесных насаждений	
Усыхание лесных насаждений различной степени	
Развитие очагов вредных организмов	


4. Обнаружено загрязнение лесного участка отходами и выбросами: промышленными
бытовыми

Вид загрязнения	Размеры загрязнения			Объём, кубм	Площадь загрязнения, га
	длина, м	ширина, м	высота, м		

ЗАКЛЮЧЕНИЕ

Оценка текущего санитарного и лесопатологического состояния лесных насаждений:

 Санитарное и лесопатологическое состояние насаждения удовлетворительное насаждение устойчивое, профилактических мероприятий не намечается.

Исполнитель работ по проведению лесопатологического обследования : индивидуальный предприниматель- Скороспехов Алексей Викторович. 

тел-
89051314144

1. Визуальное лесопатологическое обследование
Дистанционное

Наземное

1. На площади ___ 15,0 га фактическая таксационная характеристика лесного насаждения соответствует (не соответствует) таксационному описанию (нужное подчеркнуть). Причины несоответствия _____

Список участков с выявленными несоответствиями приведён в приложении 1 к настоящему Акту.

2. Лесные насаждения с нарушенной и утраченной устойчивостью выявлены на площади ___ га:

Участковое лесничество	Урочище (дача)	Площадь, га		Причина ослабления (гибели)
		с нарушенной устойчивостью	с утраченной устойчивостью	
Итого				

Состояние обследованных лесных насаждений приведено в приложениях 1.1-1.4 к Акту в зависимости от метода проведения ЛПО.

3. В обследованных лесных участках прогнозируется:

Прогноз	Площадь, га
Ослабление лесных насаждений	
Усыхание лесных насаждений различной степени	
Развитие очагов вредных организмов	


4. Обнаружено загрязнение лесного участка отходами и выбросами: промышленными
бытовыми

Вид загрязнения	Размеры загрязнения			Объём, кубм	Площадь загрязнения, га
	длина, м	ширина, м	высота, м		

ЗАКЛЮЧЕНИЕ

Оценка текущего санитарного и лесопатологического состояния лесных насаждений:

Санитарное и лесопатологическое состояние насаждения удовлетворительное, насаждение устойчивое, профилактических мероприятий не намечается.

Исполнитель работ по проведению лесопатологического обследования: индивидуальный предприниматель - Скороспехов Алексей Викторович. 

тел-
89051314144

1. Визуальное лесопатологическое обследование Наземное
 Дистанционное

1. На площади 4,0 га фактическая таксационная характеристика лесного насаждения соответствует (не соответствует) таксационному описанию (нужное подчеркнуть). Причины несоответствия _____

Список участков с выявленными несоответствиями приведён в приложении I к настоящему Акту.

2. Лесные насаждения с нарушенной и утраченной устойчивостью выявлены на площади га:

Участковое лесничество	Урочище (дача)	Площадь, га		Причина ослабления (гибели)
		с нарушенной устойчивостью	с утраченной устойчивостью	
Итого				

Состояние обследованных лесных насаждений приведено в приложениях 1.1-1.4 к Акту в зависимости от метода проведения ЛПО.

3. В обследованных лесных участках прогнозируется:

Прогноз	Площадь, га
Ослабление лесных насаждений	
Усыхание лесных насаждений различной степени	
Развитие очагов вредных организмов	


4. Обнаружено загрязнение лесного участка отходами и выбросами: промышленными
бытовыми

Вид загрязнения	Размеры загрязнения			Объём, кбм	Площадь загрязнения, га
	длина, м	ширина, м	высота, м		

ЗАКЛЮЧЕНИЕ

Оценка текущего санитарного и лесопатологического состояния лесных насаждений:

Санитарное и лесопатологическое состояние насаждения удовлетворительное .насаждение устойчивое, профилактических мероприятий не намечается.

Исполнитель работ по проведению лесопатологического обследования :индивидуальный предприниматель- Скороспехов Алексей Викторович. 

тел- 89051314144

1. Визуальное лесопатологическое обследование
Дистанционное

Наземное

1. На площади 8,6 га фактическая таксационная характеристика лесного насаждения соответствует (не соответствует) таксационному описанию (нужное подчеркнуть). Причины несоответствия _____

Список участков с выявленными несоответствиями приведён в приложении I к настоящему Акту.

2. Лесные насаждения с нарушенной и утраченной устойчивостью выявлены на площади га:

Участковое лесничество	Урочище (дача)	Площадь, га		Причина ослабления (гибели)
		с нарушенной устойчивостью	с утраченной устойчивостью	
Итого				

Состояние обследованных лесных насаждений приведено в приложениях 1.1-1.4 к Акту в зависимости от метода проведения ЛПО.

3. В обследованных лесных участках прогнозируется:

Прогноз	Площадь, га
Ослабление лесных насаждений	
Усыхание лесных насаждений различной степени	
Развитие очагов вредных организмов	

4. Обнаружено загрязнение лесного участка отходами и выбросами: промышленными
бытовыми

Вид загрязнения	Размеры загрязнения			Объём, кубм	Площадь загрязнения, га
	длина, м	ширина, м	высота, м		

ЗАКЛЮЧЕНИЕ

Оценка текущего санитарного и лесопатологического состояния лесных насаждений:

Санитарное и лесопатологическое состояние насаждения удовлетворительное .насаждение устойчивое, профилактических мероприятий не намечается.


Исполнитель работ по проведению лесопатологического обследования :индивидуальный предприниматель- Скороспехов Алексей Викторович.

тел-
89051314144

Ведомость лесных участков с выявленными несоответствиями таксационным описаниям

Источник данных	ГОД проведения лесосурействва	Номер квартала	Номер выдела	Площадь выдела, га	Целевое назначение лесов	Категория защитных лесов	Номер лесопатологического выдела	Ль лесопатологического выдела, га	Таксационная характеристика										Заложено пробных площадей									
									состав	порода	возраст, лет	средняя высота, м	средний диаметр, см	тип леса	ТУМ	полнота	бонитет	запас, км/га	количество, шт.	общая площадь, га								
ТО																												
Ф																												

ТО – таксационные описания
Ф - фактическая характеристика лесного насаждения

Исполнитель работ по проведению лесопатологических обследований: индивидуальный предприниматель-Скороспехов Алексей Викторович
Подпись 

Приложение 1.1
к акту лесопатологического обследования
Результаты проведения лесопатологического обследования лесных насаждений за 05.09. 2017 год
Субъект Российской Федерации-Ярославская область, лесничество-ГКУ ЯО "Борисоглебское Лесничество"
Участковое лесничество-Борисоглебское, урочище(дача)-

1	2	3	4	5	6	7	Таксационная характеристика лесного насаждения										Распределение деревьев по категориям состояния, % от запаса										29	30	31	32	Назначенные мероприятия			
							Состав	Порода	Возраст	Средняя высота м	Средний диаметр см	Тип леса	Полнота	Бонитет	запас км. На 1 га	число деревьев на пробе	без признаков ослабления	Ослабленные	Сильно ослабленные	Усыхающие	Свежий сухостой	Старый сухостой	Свежий ветровал	Старый ветровал	Свежий дупелом	Старый дупелом						Аварийные деревья	Признаки повреждения деревьев	Доля поврежденных деревьев %
1005	2	2,8 экс					8	9	10	11	12	13	14	15	16	17	18	19	20	21	22	23	24	25	26	27	28	2,7			33	34	2,8	Насаждение устойчивое профилактических мероприятий не намечаются
													0,6	2	180	110	107					3												

Показатели не соответствующие таксационному описанию отмечаются <<*>>

Исполнитель работ по проведению лесопатологического обследования-индивидуальный предприниматель Скороспехов Алексей Викторович

13.11.

2017 года

Дата составления документа

89051314144

Телефон

Подпись

Приложение 1.1
к акту лесопатологического обследования,
Результаты проведения лесопатологического обследования лесных насаждений за 05.09.2017 год
Субъект Российской Федерации - Ярославская область, лесничество - ГКУ ЯО "Борисоглебское Лесничество"
Участковое лесничество - Борисоглебское, урочище (дача) -

Таксационная характеристика лесного насаждения															Распределение деревьев по категориям состояния, % от запаса						Назначенные мероприятия																		
1	2	3	4	5	6	7	8	9	10	11	12	13	14	15	16	17	18	19	20	21	22	23	24	25	26	27	28	29	30	31	32	33	34						
Помер квартала	Помер выдела	Площадь выдела (га)	Целевое назначение лесов	Категория защитных лесов	№ лесопатологического выдела	Площадь лесопатологического выдела га	Состав	Порода	Возраст	Средняя высота м.	Средний диаметр см.	Тип леса	Плотность	Бонитет	запас км. На 1 га	Число деревьев на пробе	без признаков ослабления	Ослабленные	Сильно ослабленные	Усыхающие	Свежий сухой	Старый сухой	Свежий ветровал	Старый ветровал	Свежий бурелом	Старый бурелом	Аварийные деревья	Признаки поврежденных деревьев	Доля поврежденных деревьев %	Причина ослабления, поврежденная	Подлежит рубке %	Назначенные мероприятия							
1005	3	15,0	экс		3	15,0	3С1Е3Б3Ос+Олс	С	65	24	24		0,7	1	260	110	108				2			2								1,8					Насаждение устойчивое профилактических мероприятий не намечается		
							Е		24	26						33	31																						
							Б		24	26						30	30																						
							Ос		24	26						30	29	1																					

Показатели не соответствующие таксационному описанию отмечаются <<*>>

Исполнитель работ по проведению лесопатологического обследования-индивидуальный предприниматель Скороспехов Алексей Викторович

13.11

2017 года

Дата составления документа

89051314144

Телефон

Подпись:

Приложение 1.1
к акту лесопатологического обследования.

Результаты проведения лесопатологического обследования лесных насаждений за 05.09.2017 ГОД
 Субъект Российской Федерации-Ярославская область, лесничество-ГКУ ЯО "Борисоглебское Лесничество"
 Участковое лесничество-Борисоглебское, урочище(дача) -

1	2	3	4	5	6	7	Таксационная характеристика лесного насаждения												Распределение деревьев по категориям состояния, % от запаса					29	30	31	32	33	34													
							Площадь выдела(га)	Площадь лесопатологического выдела га.	№ лесопатологического выдела	Категория защитных лесов	Целевое назначение лесов	Породы	Возраст	Средняя высота м.	Средний диаметр см.	Тип леса	Полнота	Бонитет	запас км. На 1 га	17	18	19	20							21	22	23	24	25	26	27	28	Признаки поврежденя деревьев	Доля поврежденных деревьев %	Причина ослабления, повреждена	Подлежит рубке %	Назначенные мероприятия
1005	5	4,0	экс		5	4,0	10Б+Олс	Б	45	17	16	16	12	13	14	15	16	17	18	19	20	21	22	23	24	25	26	27	28	0,9							Насаждение устойчивое профилактических мероприятий не намечаются	33	34	4,0	Площадь	
																				109				1																		

Показатели не соответствующие таксационному описанию отмечаются <<*>>

Исполнитель работ по проведению лесопатологического обследования-индивидуальный предприниматель Скороспехов Алексей Викторович


Подпись

13.11. 2017 года

89051314144

Телефон

Дата составления документа

Приложение 1.1
к акту лесопатологического обследования.

Результаты проведения лесопатологического обследования лесных насаждений за 08.09.2017 год

Субъект Российской Федерации-Ярославская область, лесничество-Лесничество-ГКУ ЯО "Борисоглебское Лесничество"
Участковое лесничество-Борисоглебское, урочище(дача)-

1	2	3	4	5	6	7	Таксационная характеристика лесного насаждения											Распределение деревьев по категориям состояния, % от запаса									28	29	30	31	32	33	34													
							Состав	Порода	Возраст	Средняя высота м.	Средний диаметр см.	Тип леса	Плотность	запас км. На 1 га	17	18	19	20	21	22	23	24	25	26	27																					
1005	7	8,6 экс				7	8,6	80лс2Б	Олс	Б							0,5	3	80	110	106					4						3,6			33	8,6										
		1005	7	8,6 экс		7	8,6	80лс2Б	Олс	Б						0,5	3	80	110	106					4								3,6			33	8,6									

Показатели не соответствующие таксационному описанию отмечаются <<*>>

Исполнитель работ по проведению лесопатологического обследования-индивидуальный предприниматель Скороспехов Алексей Викторович

13.11. 2017 года

Дата составления документа

89051314144

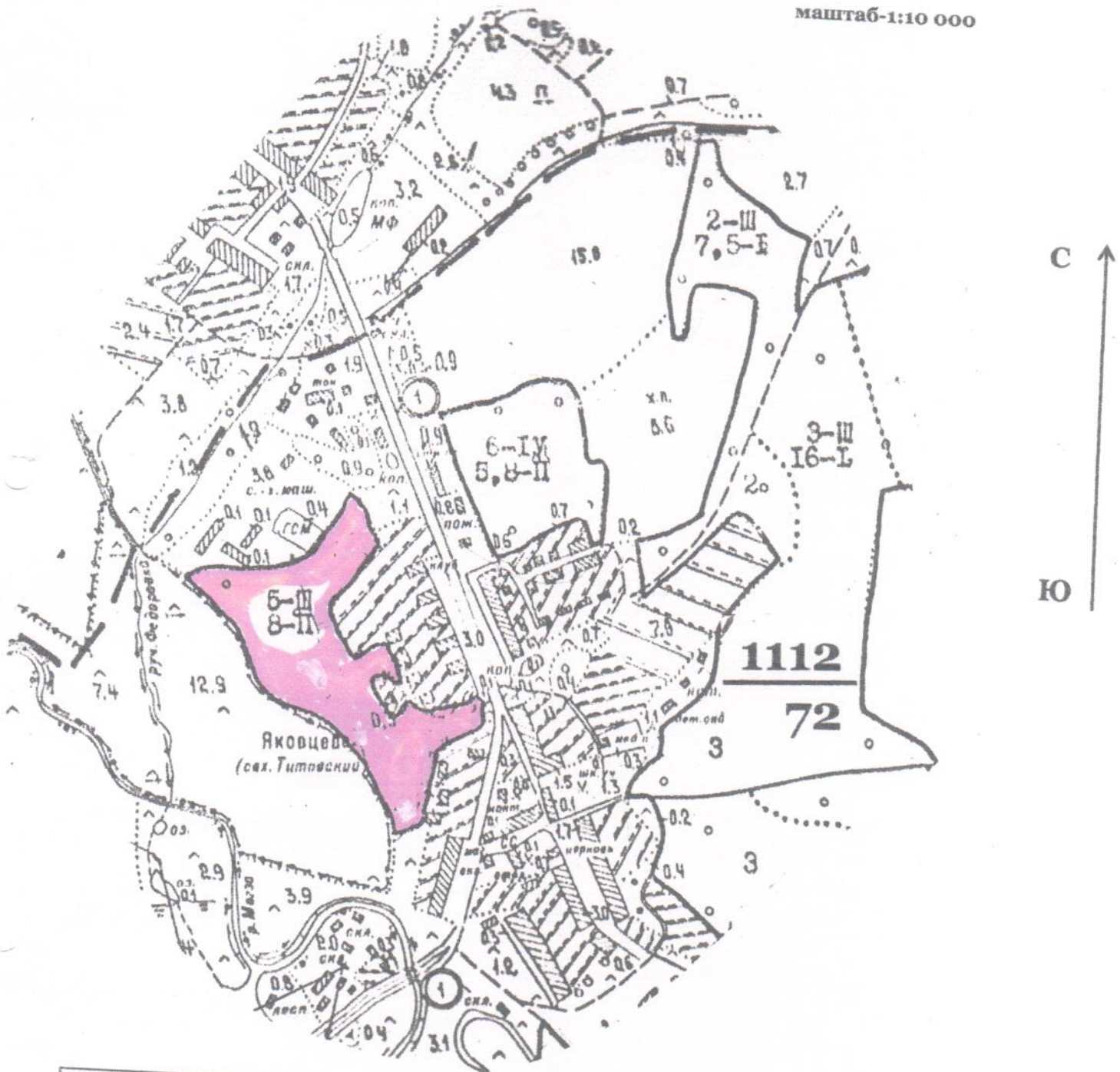
Телефон

Подпись

Приложение 3
к акту лесопатологического обследования

ГКУ ЯО "Борисоглебское лесничество"
Высоковское участковое лесничество
квартал №-1112: выдел №-5, площадь-8,0 га.

масштаб-1:10 000



№ выдела	Ленты (круговой площадки) перечёта.				
	№ ленты (площадки)	длина м.	ширина м.	радиус м.	площадь га
№ точек	Координаты		Румбы линий	Длина м.	

Условные обозначения:



место проведения лесопатологического обследования

Исполнитель работ по проведению лесопатологического обследования:

Индивидуальный предприниматель-

Скороспехов Алексей Викторович

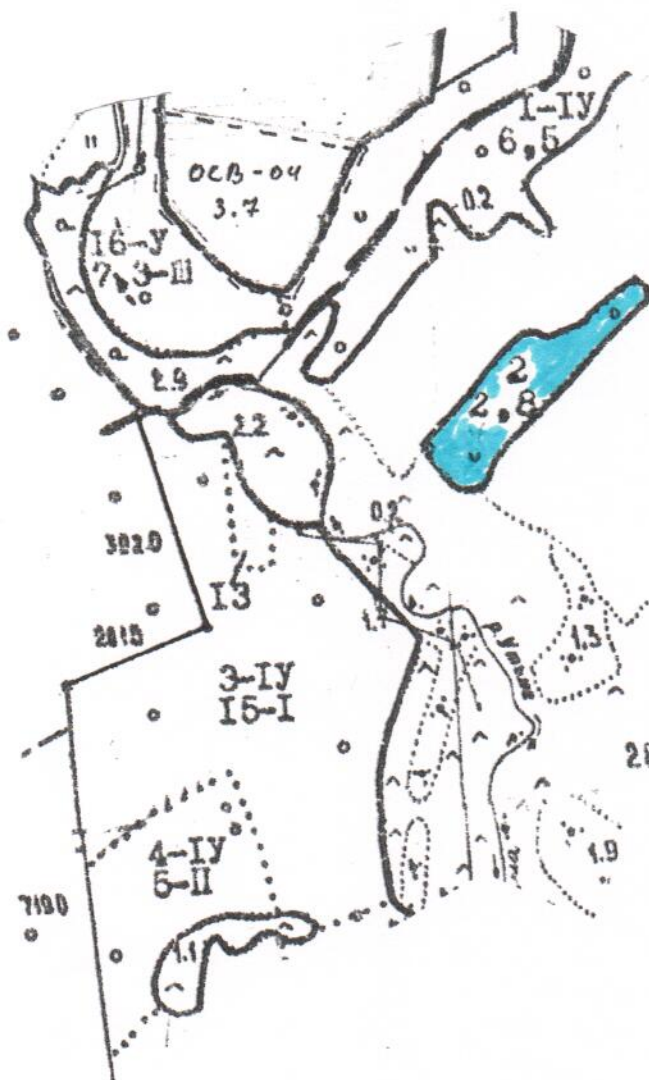
13.11.

2017 года

Телефон-89051314144

ГКУ ЯО "Борисоглебское лесничество"
Высоковское участковое лесничество
квартал №-1105: выдел №-2, площадь-2,8 га.

масштаб-1:10 000



1105
84



№ выдела	Ленты (круговой площадки)перечёта.				
	№ ленты (площадки)	длина м.	ширина м.	радиус м.	площадь га

№ точек	Координаты	Румбы линий	Длина м.

Условные обозначения:



место проведения лесопатологического обследования

Исполнитель работ по проведению лесопатологического обследования:

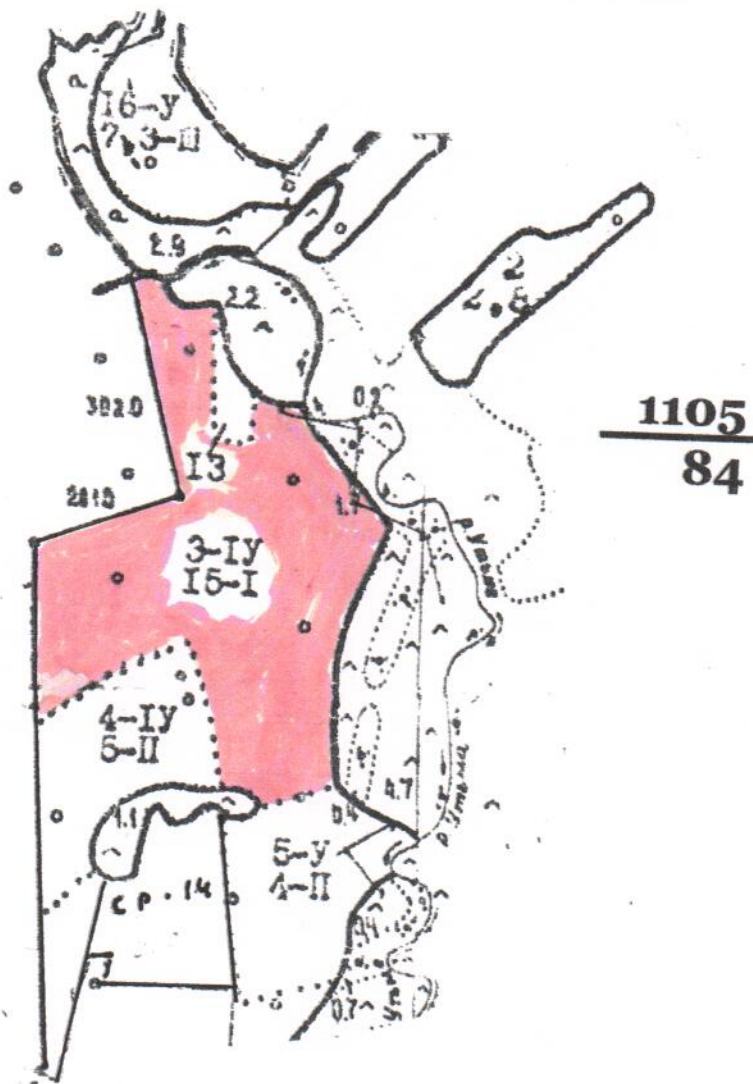
Индивидуальный предприниматель-

Скороспехов Алексей Викторович

13.11.2017

ГКУ ЯО "Борисоглебское лесничество"
Высоковское участковое лесничество
квартал №-1105: выдел №-3, площадь-15,0 га.

масштаб-1:10 000



№ выдела	Ленты (круговой площадки) перечёта.				
	№ ленты (площадки)	длина м.	ширина м.	радиус м.	площадь га

№ точек	Координаты	Румбы линий	Длина м.

Условные обозначения:



место проведения лесопатологического обследования

Исполнитель работ по проведению лесопатологического обследования:

Индивидуальный предприниматель-

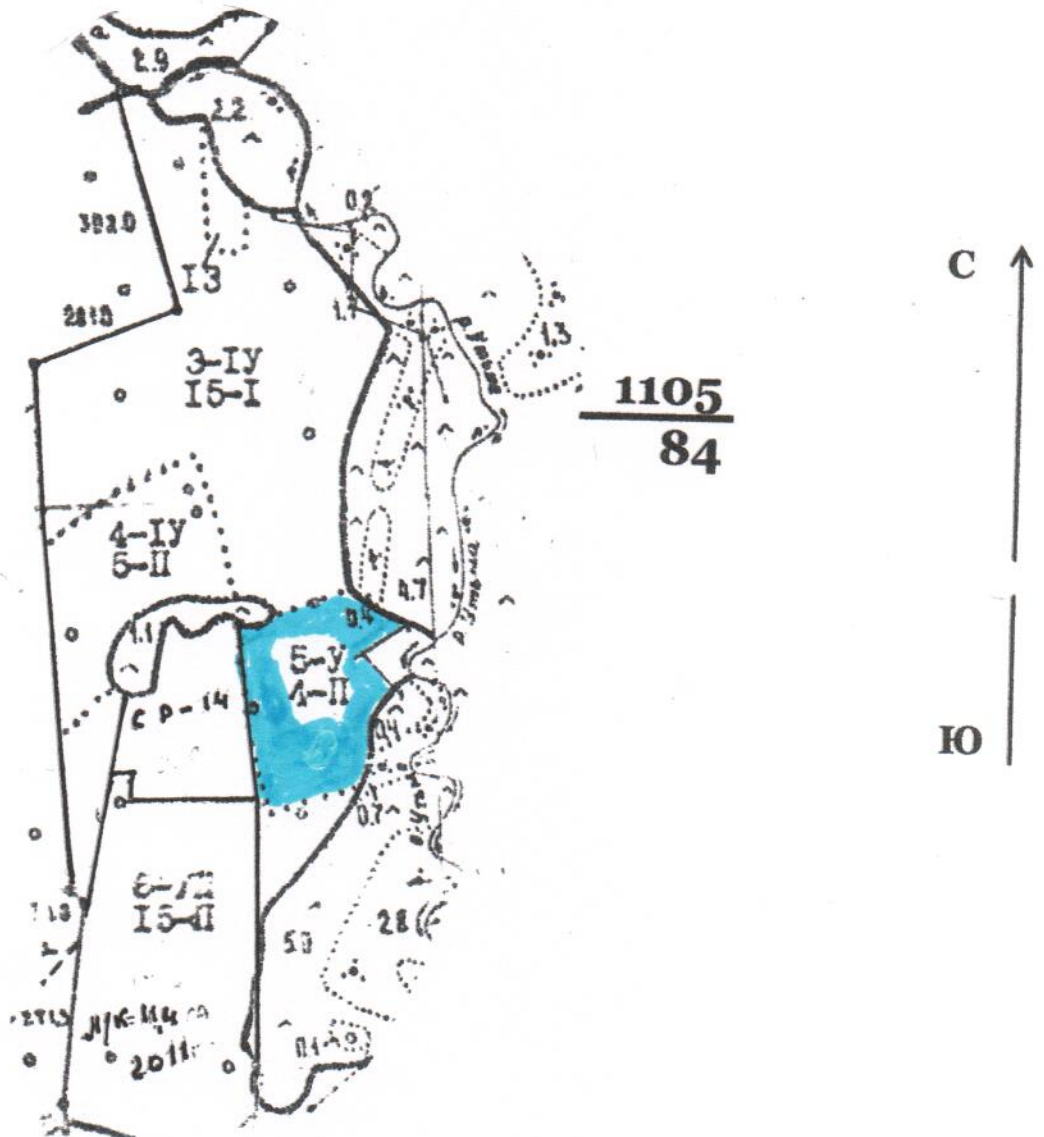
Скороспехов Алексей Викторович

13.11. 2017 года

Телефон-89051314144

ГКУ ЯО "Борисоглебское лесничество"
Высоковское участковое лесничество
квартал №-1105: выдел №-5, площадь - 4,0 га.

масштаб-1:10 000



№ выдела	Ленты (круговой площадки) перечёта.				
	№ ленты (площадки)	длина м.	ширина м.	радиус м.	площадь га

№ точек	Координаты	Румбы линий	Длина м.

Условные обозначения:



место проведения лесопатологического обследования

Исполнитель работ по проведению лесопатологического обследования:

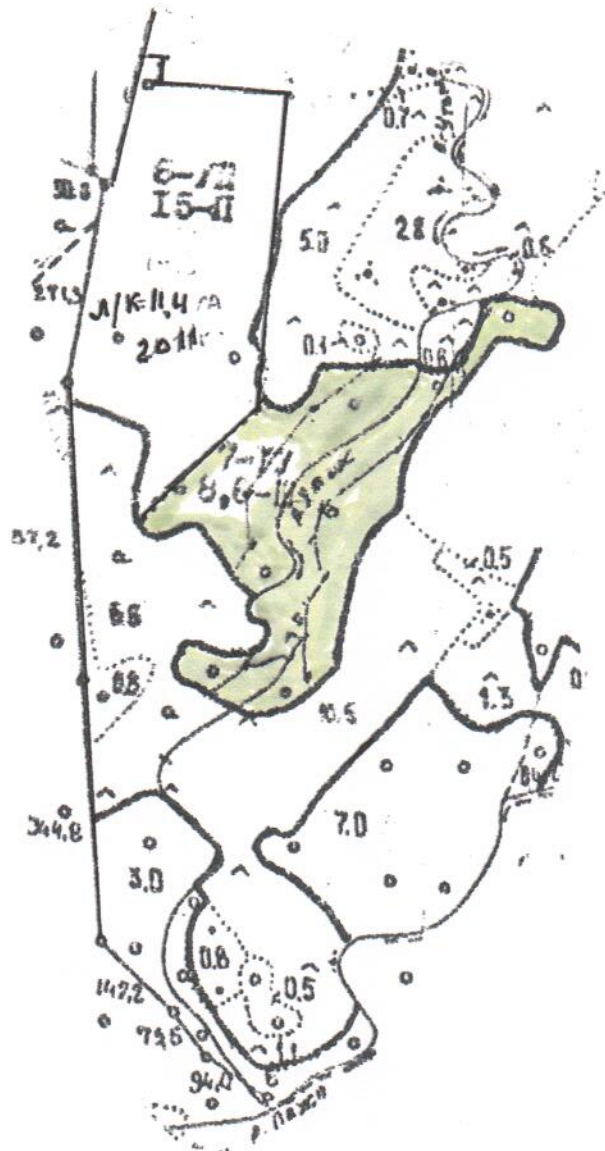
Индивидуальный предприниматель-

Скороспехов Алексей Викторович

13.11.2017

ГКУ ЯО "Борисоглебское лесничество"
Высоковское участковое лесничество
квартал №-1105: выдел №-7, площадь - 8,6 га.

масштаб-1:10 000



1105
84



№ выдела	Ленты (круговой площадки) перечёта.				
	№ ленты (площадки)	длина м.	ширина м.	радиус м.	площадь га

№ точек	Координаты	Румбы линий	Длина м.

Условные обозначения:

 место проведения лесопатологического обследования

Исполнитель работ по проведению лесопатологического обследования:

Индивидуальный предприниматель - _____ Скороспехов Алексей Викторович

13.11.2017

О П И С А Н И Е

ГУ "БОРИСОВСКОЕ СЕЛЬСКОЕ ЛЕСОХОЗОВО-ПРОМЫШЛЕННО-ЗАЩИТНО-ОХОТОВО-ОПИСАНИЕ"
 П.К. "ЯКОВЦЕВО"
 КАТЕГОРИЯ ЗАЩИТНОСТИ: ЭКСПЛУАТИРУЕМЫЕ ЛЕСА

КВАРТАЛ: 12 (1112)

Н В : ПЛО- : СОСТАВ, : Э Л : В : Д : К : Г : Б : ТИП	26 С	85	26	28	5	4	1	5Р
О Ш : ШАДЬ, : ПОДЛЕСОК, : Р : Е : С : З : И : Л : Р : О : ЛЕСА	2 Е	45	14	14				82
Н Д : : ПОЧВА, : У : М : А : Р : С : М : В : В : И : ТИП	Б		14	14				
Е : Е : Г А : : РЕЛЬЕФ, : С : Е : : А : : Д : : Е : : О : : Т : : ЛЕСОР.	ОЛС		14	12				
Р Л : : ОСОБЕННОСТИ : * : Н : : С : : Т : : 3 : 3 : : Е : : У : С : Л : О : В .	ОЛС		14	12				
А : : ВЫДЕЛА : * : Н : Т : : Т : : А : : Р : : Р : : Т : : Т :	ОЛС		14	12				

1	7,2	7Е3С	1	Е	85	26	28	5	4	1	5Р	15	300	2160	1512	3
		7Е2Б10ЛС	2	Е	45	14	14				82	1	60	432	302	1

ПОДРОСТ: 10Е (15) 2,0 м, 4,5 тыс. шт./га.
 ПОДЛЕСОК: КРЛ Ж ИЛ СРЕДНЯЯ
 СОСТАВ НЕОДНОРОДНЫЙ, ПЛОТНОТА НЕРАВНОМЕРНАЯ, НАСАЖЕНИЕ
 СЕЛЕКЦИОННАЯ ОЦЕНКА: НОРМАЛЬНЫЕ
 ОЗУ: УЧАСТКИ ЛЕСА ВОКРУГ СЕЛЬСКИХ НАСЕЛЕННЫХ ПУНКТОВ

РАЗНЬЕВОЗРАСТНОЕ

ОЗУ: УЧАСТКИ ЛЕСА ВОКРУГ СЕЛЬСКИХ НАСЕЛЕННЫХ ПУНКТОВ

2	7,5	6С2Е1Б10ЛС	1	С	60	22	22	3	2	1	КМС	17	280	2100	1260	3
			2	Е	6						С3	1	60	420	448	1

ОЗУ: УЧАСТКИ ЛЕСА ВОКРУГ СЕЛЬСКИХ НАСЕЛЕННЫХ ПУНКТОВ

3	16,0	5С1Е2Б20ЛС	1	С	60	22	24	3	2	1	КМС	17	280	2100	1260	3
			2	Е	6						С3	1	60	420	448	1

ОЗУ: УЧАСТКИ ЛЕСА ВОКРУГ СЕЛЬСКИХ НАСЕЛЕННЫХ ПУНКТОВ

4	6,5	5С3Б20С+0ЛС	1	С	60	18	20	3	2	2	КМС	17	280	2100	1260	3
			1	Б	18						С3	1	60	420	448	1

ОЗУ: УЧАСТКИ ЛЕСА ВОКРУГ СЕЛЬСКИХ НАСЕЛЕННЫХ ПУНКТОВ

5	8,0	5С20С1Б20ЛС	1	С	60	18	20	3	2	2	КМС	17	280	2100	1260	3
			1	Б	18						С3	1	60	420	448	1

ОЗУ: УЧАСТКИ ЛЕСА ВОКРУГ СЕЛЬСКИХ НАСЕЛЕННЫХ ПУНКТОВ

6	5,0	8Е1С10ЛС	1	Е	75	22	26	4	3	2	КМС	17	280	2100	1260	3
			2	С	22	26					С3	1	60	420	448	1

ОЗУ: УЧАСТКИ ЛЕСА ВОКРУГ СЕЛЬСКИХ НАСЕЛЕННЫХ ПУНКТОВ

7	7,9	4Б20С40ЛС	1	Б	65	24	26	7	4	2	КМС	17	280	2100	1260	3
			2	С	22	26					С3	1	60	420	448	1

ОЗУ: УЧАСТКИ ЛЕСА ВОКРУГ СЕЛЬСКИХ НАСЕЛЕННЫХ ПУНКТОВ

8	2,4	5С1Е2Б20ЛС	1	С	60	22	24	3	2	1	КМС	17	280	2100	1260	3
			2	Е	6						С2	1	60	420	448	1

ОЗУ: УЧАСТКИ ЛЕСА ВОКРУГ СЕЛЬСКИХ НАСЕЛЕННЫХ ПУНКТОВ

Кочина Вера

ВЗ

РУБКА ОБНОВЛЕН
 83%
 УХОД ЗА ПОСР.

РАЗНЬЕВОЗРАСТНОЕ

5

№. 1105

ТАКСАЦИОННОЕ ОПИСАНИЕ

У "БОРИСГЛЕБСКОЕ ЛЕСО" П.К. "ЯКОВЦЕВО"
 КАТЕГОРИЯ ЗАВЕТНОСТИ: ЭКСПЛУАТИРУЕМЫЕ ЛЕСА

СОСТАВ:	Д :	К :	Г :	Б :	ТИП :	П :	ЗАПАС СЫРОРАСТ.	К :	ЗАПАС НА ВВ
ПРОСТОТ,	Я :	Л :	И :	О :	ЛЕСА :	О :	ЛЕСА, МЗ	Л :	ДЕЛ
ПОДЛЕСОК,	Р :	Е :	С :	З :	М :	А :	Л :	Л :	ДЕЛ
ПОЧВА,	У :	М :	А :	Р :	С :	М :	В :	И :	ДЕЛ
РЕЛЬЕФ,	С :	Е :	А :	О :	О :	Т :	ЛЕСОР.	О :	В :
ОСОБЕННОСТИ	Н :	Н :	С :	Т :	З :	З :	УСЛОВ.	Т :	Г :
ВЫДЕЛА	Н :	Т :	А :	Р :	Р :	Т :	А :	А :	СТА :
									ВО :
									ДИ :
									ВО :

1	6,5 90ЛС16+ОС 14 Б	1 ОЛС	40	14	12	4	3	3	ПОИМ	0,6	90	585	526	3
2	2,8 10Б+ОС+ОЛС	1 Б	65	24	26	7	4	2	РЗТ	0,6	180	504	504	2
									В2					
3	15,0 3С1Е3Б3ОС+ОЛС	1 С 24 Е Б ОС	65	24	24	4	3	1	РЗТ	0,7	280	4200	1260	1
									В2				420	1
													1260	2
													1260	3
4	5,0 8Б20ЛС	1 Б	40	16	14	4	2	2	РЗТ	0,6	100	500	400	
									В2				100	
5	4,0 10Б+ОЛС	1 Б	45	17	16	5	2	2	РЗТ	0,8	140	560	560	
									В2					
6	15,0 4Б20С10ЛС3С	1 Б 24 ОС ОЛС С	65	24	26	7	4	2	РЗТ	0,7	200	3000	1200	2
									В2				600	3
													300	3
													900	1
7	8,6 80ЛС2Б	1 ОЛС	40	14	12	4	3	3	ПОИМ	0,5	80	688	550	3
									С3				138	2
8	7,1 10ОЛС	1 ОЛС	45	14	12	5	4	3	ПОИМ	0,5	80	568	568	3
									С3					
9	4,1 6Е40ЛС	1 Е 21 ОЛС	75	22	26	4	3	2	КИС	0,7	320	1312	767	2
									С3				525	3

ПОДЛЕСОК: КРЛ МЛ ГУСТОЙ
 СЕЛЕКЦИОННАЯ ОЦЕНКА: НОРМАЛЬНЫЕ

Иванов Иван
 [Signature]