

УТВЕРЖДАЮ:

Должность Заместитель директора департамента
начальник отдела организации
охраны, защиты и воспроизводства
лесов департамента лесного хозяйства
министерства природных ресурсов
и экологии Тульской области

Ф.И.О. Р. Т. Вавруш

Дата 13.11.2017



Акт

лесопатологического обследования № 56
лесных насаждений Тульского лесничества (лесопарка)
Тульской области (субъект Российской Федерации)

Способ лесопатологического обследования:

1. Визуальный V
2. Инструментальный

Место проверки

Участковое лесничество	Урочище (дача)	Квартал (кварталы)	Выдел (выделы)	Площадь, га
Щегловское	Высоковская	63	3	4.1
Щегловское	Высоковская	68	4	4.7
Щегловское	Высоковская	68	5	8.4
Щегловское	Высоковская	68	6	2.9

Лесопатологическое обследование проведено на общей площади 20.1 га.

1. Визуальное лесопатологическое обследование.*

Наземное

V

Дистанционное

1.1. На площади 20.1 га фактическая таксационная характеристика лесного насаждения соответствует (не соответствует) таксационному описанию (нужное подчеркнуть).

Причины несоответствия _____

Список участков с выявленными несоответствиями приведен в приложении 1 к настоящему Акту.

1.2. Лесные насаждения с нарушенной и утраченной устойчивостью выявлены на площади 4.1 га:

Участковое лесничество	Урочище (дача)	Площадь, га		Причина ослабления (гибели)
		с нарушенной устойчивостью	утраченно й	
		4.1		821
Итого		4.1		

Состояние обследованных лесных насаждений приведено в приложениях 1.1-1.4 к Акту в зависимости от метода проведения ЛПО.

1.3. В обследованных лесных участках прогнозируется:

Прогноз	Площадь, га
Ослабление лесных насаждений	
Усыхание лесных насаждений различной степени	
Развитие очагов вредных организмов	

1.4. Обнаружено загрязнение лесного участка отходами и выбросами:

Промышленными _____
Бытовыми _____

Вид загрязнения	Размеры загрязнения			Объем, кубм	Площадь загрязнения
	длина, м	ширина, м	высота, м		

ЗАКЛЮЧЕНИЕ

Оценка текущего санитарного и лесопатологического состояния лесных насаждений, назначенные профилактические мероприятия по защите лесов, агитационные мероприятия:

Лесопатологическое обследование проведено на площади 20.1 га.

На площади 4.1 га наблюдается ослабление насаждений под действием сильных ветров прошлых лет. На остальной площади 16 га санитарное и лесопатологическое состояние насаждений удовлетворительное.

Необходимо проведение надзора за санитарным лесопатологическим состоянием.

Исполнитель работ по проведению лесопатологического обследования:

ФИО

Бутусова Е.А.

Подпись

Бутусова Е.А.

*Раздел включается в акт, в случае проведения лесопатологического обследования визуальным способом.

Результаты проведения лесопатологического обследования лесных насаждений за

Тульская область
Щелковское

Субъект Российской Федерации
Участковое лесничество

Лесничество (лесопарк)
Урочища (лесная дача)

Тульское
Высоковское

1	2	3	4	5	6	7	Таксационная характеристика лесного насаждения								17	Распределение деревьев по категориям состояния, % от запаса								29	30	31	32	33	34					
							8	9	10	11	12	13	14	15		16	18	19	20	21	22	23	24							25	26	27	28	Признаки повреждения деревьев
63	3	4.1	защитные	лесопарковые	лесопарковая зона	высота, га	высота, га	состав	попоя	возраст	средняя высота, м	средний диаметр, см	тип леса	полнота	бонитет	запас, куб. м/га	Число деревьев на пробе, шт.	без признаков ослабления	ослабленные	усыхающие	свежий сухой	старый сухой	свежий ветровал	старый ветровал	свежий бурелом	старый бурелом	аварийные деревья	206	7	821	32	33	34	
68	4	4.7	защитные	лесопарковые	лесопарковая зона			1 Б		27	32	ЛКШН	0.8				78	10	5	5	3	2	3	3	5		206	11	821					
68	5	8.4	защитные	лесопарковые	лесопарковая зона			7 ЛИП	60	25	28	ЛКШН	0.8	1	350		90	5	2	1	1	1	1	1	1		206	3	821					
68	6	2.9	защитные	лесопарковые	лесопарковая зона			1 Б		27	36	ЛКШН	0.7	1	300		84	10	3	1	1	1	1	1	1		206	2	821					
ИТОГО	20.1							7 ЛИП	60	24	28	ЛКШН					100	5	4								206	1	821					
								1 ОС		25	32	ЛКШН					100	10	3								206	2	821					
								2 Д		24	28	ЛКШН	0.8	1	380		78	10	9	2	1	1	1	1	1		206	3	821					

Показатели, не соответствующие таксационному описанию отмечаются "##"

Исполнитель работ по проведению лесопатологического обследования:

ФИО Бутусова Е.А.

Подпись

Бут

Дата составления документа

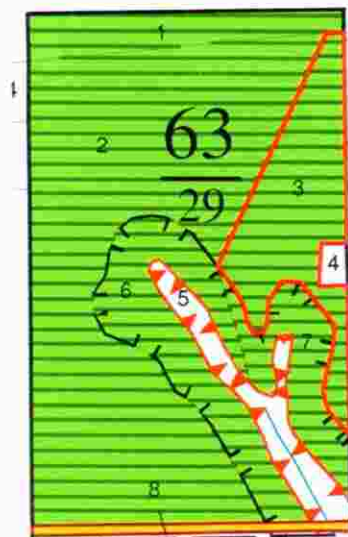
4.11.2017

Телефон

8(4872)41-89-27

Абрис участка

М 1:10000



№ выдела	Ленты (круговой площадки) перечета				
	Сплошной перечет	Длина, м	Ширина, м	Радиус, м	Площадь, га
3					

Номера точек	Координаты	Румбы линий	Длина, м

Обследуемая площадь – 4,1 га

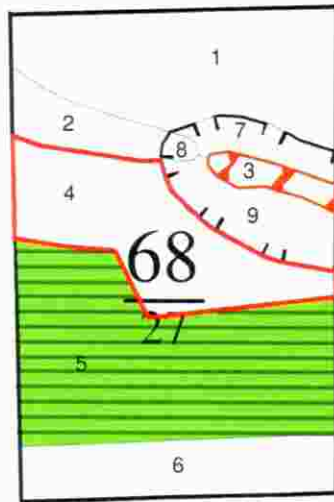
Исполнитель работ по проведению лесопатологического обследования:

ФИО Бутусова Е.А. Подпись Бутусова Е.А.

Дата составления документа 7.11.2017 Телефон 8(4872)41-89-27

Абрис участка

М 1:10000



№ выдела	Ленты (круговой площадки) пересчета				
	Сплошной пересчет	Длина, м	Ширина, м	Радиус, м	Площадь, га
4					

Номера точек	Координаты	Румбы линий	Длина, м

Обследуемая площадь – 4,7 га

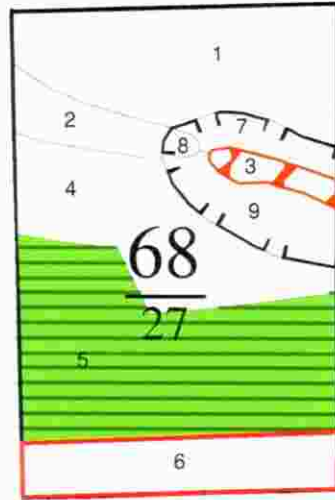
Исполнитель работ по проведению лесопатологического обследования:

ФИО Бутусова Е.А. Подпись Бутусова Е.А.

Дата составления документа 7.11.2018 Телефон 8(4872)41-89-27

Абрис участка

М 1:10000



№ выдела	Ленты (круговой площадки) перече́та				
	Сплошной перечет	Длина, м	Ширина, м	Радиус, м	Площадь, га
6					

Номера точек	Координаты	Румбы линий	Длина, м

Обследуемая площадь – 2,9 га

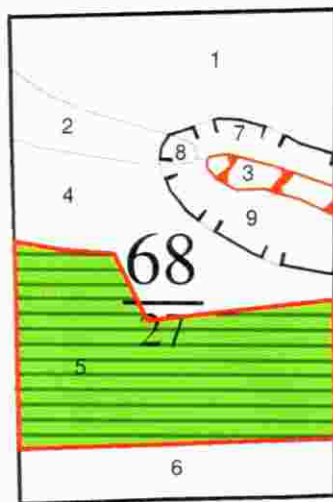
Исполнитель работ по проведению лесопатологического обследования:

ФИО Бутусова Е.А. Подпись Бутусова Е.А.

Дата составления документа 7.11.2018 Телефон 8(4872)41-89-27

Абрис участка

М 1:10000



N выдела	Ленты (круговой площадки) перечета				
	Сплошной перечет	Длина, м	Ширина, м	Радиус, м	Площадь, га
5					

Номера точек	Координаты	Румбы линий	Длина, м

Обследуемая площадь – 8,4 га

Исполнитель работ по проведению лесопатологического обследования:

ФИО Бутусова Е.А. Подпись Бутусова Е.А.

Дата составления документа 7.11.2017 Телефон 8(4872)41-89-27

ТАКСАЦИОННОЕ ОПИСАНИЕ

ГУ ТО "Тульское л-во" Дегловское уч. л-во Высоковская дача
ЛЕСОПАРКОВЫЕ ЗОНЫ

Квартал: 63

Н в:	Состав:	Э л:	В:	Д:	К:	Г:	Б:	Тип:	П:	Запас на выделе, м3	К:	Хозяйственные
Оы:	подрост,	Я:	О:	И:	Л:	Р:	О:	леса:	О:	леса, м3	Л:	распоряжения
М д:	подлесок,	Р:	З:	В:	А:	И:	И:	на:	Л:		И:	
е:	почва	У:	С:	М:	В:	И:	О:	т:	Н:		В:	дер:
р л:	рельеф,	А:	О:	В:	О:	Т:	Л:	лесор.	О:		Общий:	ест:
р а:	особенности	С:	Т:	З:	З:	Е:	У:	слов.	Т:		дин:	воз:
	выдела	Н:	Т:	Р:	Р:	Т:	А:	выдел:	А:		пород:	Общий:
												Лик:
												вида:

ПРОХ. РУБ. 2 ОЧ.
15%

ПРОХ. РУБ. 2 ОЧ.
15%

ПРОХ. РУБ. 2 ОЧ.
10%

ЕСТЕСТВ. ЗАРАЩ.

1	1,9 лесные культуры 4Д2Я4ЛИП	1 Д 24 Я	82	24	28	5	2	2	ДКЛСН Д2	,7	290	551	221 110 220	2 2
	подлесок: ЛИП ЛЩ СРЕДНИЙ повреждение ДИКИМИ ЖИВОТНЫМИ, ЯСЕНЬ, СЛАБАЯ СОСТАВ НЕОДНОРОДНЫЙ, ПОЛНОТА НЕРАВНОМЕРНАЯ,			25	28									
2	14,4 лесные культуры 3Д3Я2КЛ1ЛИП1ОС	1 Д 24 Я	85	23	28	5	2	2	ДКЛСН Д2	,8	320	4608	1382 1382 922 461	2 2 2 4
	подлесок: ЛИП ЛЩ ГУСТОЙ повреждение ВОЛЕЗНЯМИ ЛЕСА, ОСИНА, СИЛЬНАЯ СТЕПЕНЬ ПОВР., ТРУТОВИК ЛОЖНЫЙ ОСИНОВ. повреждение ДИКИМИ ЖИВОТНЫМИ, ЯСЕНЬ, СЛАБАЯ СТЕПЕНЬ ПОВР. СОСТАВ НЕОДНОРОДНЫЙ			24	32									
3	4,1 лесные культуры 4Д1Я5ЛИП+КЛ+ОС	1 Д 25 Я	74	25	32	4	2	1	ДКЛСН Д2	,8	350	1435	574 144 717	2 2 2
	подлесок: ЛИП ЛЩ СРЕДНИЙ СОСТАВ НЕОДНОРОДНЫЙ,			26	32									
4	,2 ПРОГАЛИНА подлесок: ЛИП РЕДКИЙ	ЛИП							ДКЛСН Д2					
5	1,8 6ЛИП1ОС2Д1Я подлесок: ЛЩ ЛЩ СРЕДНИЙ повреждение ВОЛЕЗНЯМИ ЛЕСА, ОСИНА, СИЛЬНАЯ СТЕПЕНЬ ПОВР., ТРУТОВИК ЛОЖНЫЙ ОСИНОВ. СОСТАВ НЕОДНОРОДНЫЙ, ПОЛНОТА НЕРАВНОМЕРНАЯ БЕРЕГОЗАЩИТ. УЧ. ЛЕС. ВДОЛЬ ВОД. ОБЪЕКТ., СКЛОН. ОБРАТ.	1 ЛИП 25 ОС Д Я	70	25	28	7	3	1	ДКЛСН Д2	,7	360	648	389 65 129	2 4 2
				24	32								65	2
6	3,6 лесные культуры 3Д3Я2КЛ1ЛИП1ОС	1 Д 24 Я	85	23	28	5	2	2	ДКЛСН Д2	,8	320	1152	346 346 230 115	2 2 2 2
	подлесок: ЛИП ЛЩ ГУСТОЙ повреждение ДИКИМИ ЖИВОТНЫМИ, ЯСЕНЬ, СЛАБАЯ СОСТАВ НЕОДНОРОДНЫЙ, ПОЛНОТА НЕРАВНОМЕРНАЯ БЕРЕГОЗАЩИТ. УЧ. ЛЕС. ВДОЛЬ ВОД. ОБЪЕКТ., СКЛОН. ОБРАТ.			24	28									
7	1,9 лесные культуры 4Д1Я5ЛИП+КЛ+ОС	1 Д	74	25	32	4	2	1	ДКЛСН	,8	350	665	266	



*индекс по 0/2 леса
Сауринкина Ю.М. Саур*