

"УТВЕРЖДАЮ"

Заместитель директора департамента-  
начальник отдела организации охраны,  
защиты и воспроизводства лесов  
департамента лесного хозяйства  
министерства природных ресурсов  
экологии Тульской области



Вавруш Р.Т.

"20" 02. 2018 г.

**Акт**

лесопатологического обследования № 223

лесных насаждений Плавского лесничества (лесопарка)

Тульской области (субъекта Российской Федерации)

**Способ лесопатологического обследования:**

1. Визуальный
2. Инструментальный

**Место проведения**

Участковое лесничество	Урочище (дача)	Квартал (кварталы)	Выдел (выделы)	Площадь, га
Центральное	Липицкая дача	7	23	10.3

Лесопатологическое обследование проведено на общей площади 10.3 га.

**1. Визуальное лесопатологическое обследование.\***

- Наземное                       Дистанционное

1.1. На площади 10.3 га фактическая таксационная характеристика лесного насаждения соответствует (не соответствует) таксационному описанию (нужное подчеркнуть).

Причины несоответствия Ошибка лесойстройства

Список участков с выявленными несоответствиями приведен в приложении I к настоящему Акту.

1.2. Лесные насаждения с нарушенной и утраченной устойчивостью выявлены на площади 10.3 га:

Участковое лесничество	Урочище (дача)	Площадь, га		Причина ослабления (гибели)
		с нарушенной устойчивостью	с утраченной устойчивостью	
Центральное	Липицкая дача	10.3		343
	Итого	10.3		

Состояние обследованных лесных насаждений приведено в приложениях 1.1-1.4 к Акту в зависимости от метода проведения ЛПО.

1.3. В обследованных лесных участках прогнозируется:

Прогноз	Площадь, га
Ослабление лесных насаждений	
Усыхание лесных насаждений различной степени	
Развитие очагов вредных организмов	

1.4. Обнаружено загрязнение лесного участка отходами и выбросами:

- Промышленными                       Бытовыми

Вид загрязнения	Размеры загрязнения			Объем, кубм	Площадь загрязнения
	длина, м	ширина, м	высота, м		

**ЗАКЛЮЧЕНИЕ**

Оценка текущего санитарного и лесопатологического состояния лесных насаждений, назначенные профилактические мероприятия по защите лесов, агитационные мероприятия: В квартале № 7 выделе № 23 на всей площади 10.3 га участкового лесничества Центральное Липицкой дачи насаждение с нарушенной устойчивостью под действием очага короеда-типографа и сильный ветров прошлых лет, среднезвешенная категория состояния -2,3. Общий отпад превышает размер двукратного естественного отпада. Полнота после рубки составит 0.2 при критическом значении 0.3. С целью предотвращения негативных процессов или снижения от их воздействия назначена сплошная санитарная рубка.

Исполнитель работ по проведению лесопатологического обследования:

ФИО инженер-лесопатолог Чернышов Е.С.

Подпись



Дата обследования 25.10.2017

\*Раздел включается в акт, в случае проведения лесопатологического обследования визуальным способом.

2. Инструментальное обследование лесного участка.\*

2.1. Фактическая таксационная характеристика лесного насаждения соответствует  
(не соответствует) (нужное подчеркнуть) таксационному описанию. Причины несоответствия:

Ошибка лесостройства

Ведомость лесных участков с выявленными несоответствиями таксационным описаниям приведена в приложении I к Акту.

2.2. Состояние насаждений: с нарушенной устойчивостью   
с утраченной устойчивостью

причины повреждения:

короедом-типографом, Воздействия сильных ветров прошлых лет, повлекшие наклон более 10°, изгиб или вывал деревьев

стволовыми вредителями:

Вид вредителя	Порода	Встречаемость (% заселенных деревьев)	Степень заселения (слабая, средняя, сильная)
Короед-типограф	Ель	39	сильная

Повреждено огнём:

Вид пожара	Порода	Состояние корневых лап		Состояние корневой шейки		Подсушивание луба	
		% поврежденных огнём корней	% деревьев с данным повреждением см	ожог корневой шейки по окружности (1/4; 2/4; 3/4; более 3/4)	% деревьев с данным повреждением см	по окружности (1/4; 2/4; 3/4; более 3/4)	% деревьев с данным повреждением см

Поражено болезнями:

Вид	Порода	Встречаемость (% поражённых деревьев)	Степень поражения (слабая, средняя, сильная)

2.3. Выборке подлежит 39.615 % деревьев, 58.787 % от запаса

в том числе:

ослабленных \_\_\_\_\_ %, (причины назначения) \_\_\_\_\_ ;  
 сильно ослабленных \_\_\_\_\_ %, (причины назначения) \_\_\_\_\_ ;  
 усыхающих \_\_\_\_\_ %, (причины назначения) \_\_\_\_\_ ;  
 свежего сухостоя \_\_\_\_\_ %;  
 свежего ветровала: 5.939 %;  
 свежего бурелома 18.613 %;  
 старого ветровала: 0.495 %;  
 старого бурелома 0.403 %;  
 старого сухостоя 33.337 %;  
 аварийных \_\_\_\_\_ %.

2.4. Полнота лесного насаждения после уборки деревьев, подлежащих рубке, составит 0.2  
Критическая полнота для данной категории лесных насаждений составляет 0.3

## ЗАКЛЮЧЕНИЕ

С целью предотвращения негативных процессов или снижения ущерба от их воздействия назначено:

Участковое лесничество	Урочище (дача)	Квартал	Выдел	Площадь выдела, га	Вид мероприятия	Площадь мероприятия, га	Порода	Запас на выдел, куб.м	Крайние сроки проведения
Центральное	Липицкая дача	7	23	10.3	ССР	10.3	Е	3399	2018-2019

Ведомость перечета деревьев, назначенных в рубку, и лесного участка прилагаются (приложение 2 и 3 к Акту).


Меры по обеспечению возобновления:

Мероприятия, необходимые для предупреждения повреждения или поражения смежных насаждений  
своевременное проведение проектируемых мероприятий, надзор за санитарным и лесопатологическим состоянием.

Сведения для расчета степени повреждения:

год образования старого сухостоя Прошлые года :  
основная причина повреждения древесины 343 :  
дата проведения обследований 25.10.2017 :

Исполнитель работ по проведению лесопатологического обследования:

ФИО Чернышов Е.С. Подпись   
Должность инженер-лесопатолог  
Организация Филиал ФБУ "Рослесозащита"-Центр защиты леса Тульской области"

\* Раздел включается в акт в случае проведения лесопатологического обследования обследования инструментальным способом.

\* 343 - (заселено или отработано) короедом-типографом

Ведомость лесных участков с выявленными несоответствиями таксационным описаниям

Источник данных	Год проведения лесосурьейства	Номер квартала	Номер выдела	Площадь выдела, га	Целевое назначение лесов	Категория защитных лесов	Номер лесопатологического выдела	Площадь лесопатологического выдела, га	Таксационная характеристика										Заложено пробных площадей		
									состав	попoда	возраст, лет	средняя высота, м	средний диаметр, см	тип леса	тип условий местопрорастания	плотнoта	бонитет	запас, куб. м/га	количество, шт	общая площадь, га	
ТО	2012	7	23	10.3	Защитные леса	противоразноннoе леса		10.3		Е	7ЕЗБ	101	27	32	ЕДУБ	С2	0.5	1	330	9	0.54
Ф	2012	7	23	10.3	Защитные леса	леса		10.3		Е	6Е1БЗЛП	106	27	35	ЕДУБ	С2	0.5	1	330		

Примечание:

ТО - таксационные описания

Ф - фактическая характеристика лесного насаждения

Исполнитель работ по проведению лесопатологического обследования:

ФИО

Чернышов Е.С.

Подпись



Должность

инженер-лесопатолог

Организация

Филиал ФБУ "Рослесозащита" - "Центр защиты леса Тульской области"



**Ведомость перечета деревьев назначенных в рубку  
Временная пробная площадь**

Субъект РФ Тульская область  
Лесничество (лесопарк) Плавское Центральное Липицкая дача  
Квартал 7 Выдел 23 Площадь, 10.30 га,  
Номер очага вредных организмов \_\_\_\_\_ Размер пробной площади 0.54 га,

Таксационная характеристика:

тип леса ЕДУБ состав 6Е1БЗЛП возраст 106 бонитет 1  
полнота 0.5 запас на га 330 возобновление \_\_\_\_\_

Время и причина ослабления насаждения: \_\_\_\_\_ Прошлые года  
(заселено или отработано) короедом-типографом, воздействия сильных ветров прошлых лет, повлекшие наклон более 10°, изгиб или вывал деревьев, отработано >3/4 окр.ствола под кроной, механические повреждения обрыв корней (вывал) прошлых лет

Тип очага вредных организмов: \_\_\_\_\_ эпизодический, \_\_\_\_\_ хронический (подчеркнуть)  
Фаза развития очага: \_\_\_\_\_ начальная, \_\_\_\_\_ нарастания численности, \_\_\_\_\_ собственно вспышка, \_\_\_\_\_ кризис (подчеркнуть)


Состояние лесного насаждения, намечаемые мероприятия: \_\_\_\_\_ ослабленное  
\_\_\_\_\_ ССР

Средневзвешенная категория состояния насаждения составляет \_\_\_\_\_ 2.30

ССР - Сплошная санитарная рубка

Исполнитель работ по проведению лесопатологического обследования:

Дата составления документа: \_\_\_\_\_ Телефон 8(487)2-41-89-27

ФИО Чернышов Е.С. Подпись   
Должность инженер-лесопатолог  
Организация Филиал ФБУ "Рослесозащита"-Центр защиты леса Тульской области"

## ВЕДОМОСТЬ ПЕРЕЧЕТА ДЕРЕВЬЕВ

Порода: Ель

Ступени толщины, см	Количество деревьев по категориям состояния, шт.																Всего деревьев по ступеням толщины		
	I	II	III	IV		V		VI			ветровал, бурелом			аварийные деревья			шт.	в том числе подлежат рубке, %	
				НЗ	З	НЗ	З	НЗ	З	О	НЗ	З	О	НЗ	З	О			
1	2	3	4	5	6	7	8	9	10	11	12	13	14	15	16	17	18	19	
8																			
12	1																	1	
16										1								1	
20	1	1								1			3					6	
24										1			2					3	
28	1									5			9					15	
32	1									8			12					21	
36										6			8					14	
40	1									18			7					26	
44	1									12			2					15	
48										2			1					3	
52													2					2	
56																			
60													1					1	
Итого число стволов, шт.	6	1								54			47					108	93.519
Итого, % от числа стволов	2.31	0.38								20.77			18.08					42	38.846
Итого запас, кубм	6	0								83			61					150	57.889
Итого, % от запаса	2.42	0.13								33.34			24.55					60	57.889

Порода: Береза

Ступени толщины, см	Количество деревьев по категориям состояния, шт.																Всего деревьев по ступеням толщины		
	I	II	III	IV		V		VI			ветровал, бурелом			аварийные деревья			шт.	в том числе подлежат рубке, %	
				НЗ	З	НЗ	З	НЗ	З	О	НЗ	З	О	НЗ	З	О			
1	2	3	4	5	6	7	8	9	10	11	12	13	14	15	16	17	18	19	
8																			
12																			
16																			
20	1																	1	
24	2																	2	
28	3																	3	
32	2																	2	
36	4																	4	
40												1						5	
44	2																	2	
48	1																	1	
52																			
56																			
Итого число стволов, шт.	15												1					16	6.250
Итого, % от числа стволов	5.769												0.385					6	0.385
Итого запас, кубм	16												1					18	0.495
Итого, % от запаса	6.599												0.495					7	0.495



Порода: Липа

Ступени толщины, см	Количество деревьев по категориям состояния, шт.																Всего деревьев по ступеням толщины	
	I	II	III	IV		V		VI			ветровал, бурелом			аварийные деревья			шт.	в том числе подлежат рубке, %
				НЗ	З	НЗ	З	НЗ	З	О	НЗ	З	О	НЗ	З	О		
1	2	3	4	5	6	7	8	9	10	11	12	13	14	15	16	17	18	19
8																		
12																		
16	27																27	
20	30	1															31	
24	30																30	
28	20																20	
32	12											1					13	8
36	10																10	
40	4																4	
44	1																1	
48																		
52																		
56																		
60																		
Итого число стволов, шт.	134	1										1					136	0.735
Итого, % от числа стволов	51.538	0.385										0.385					52	0.385
Итого запас, кубм	79	0										1					81	0.403
Итого, % от запаса	31.924	0.137										0.403					32	0.403

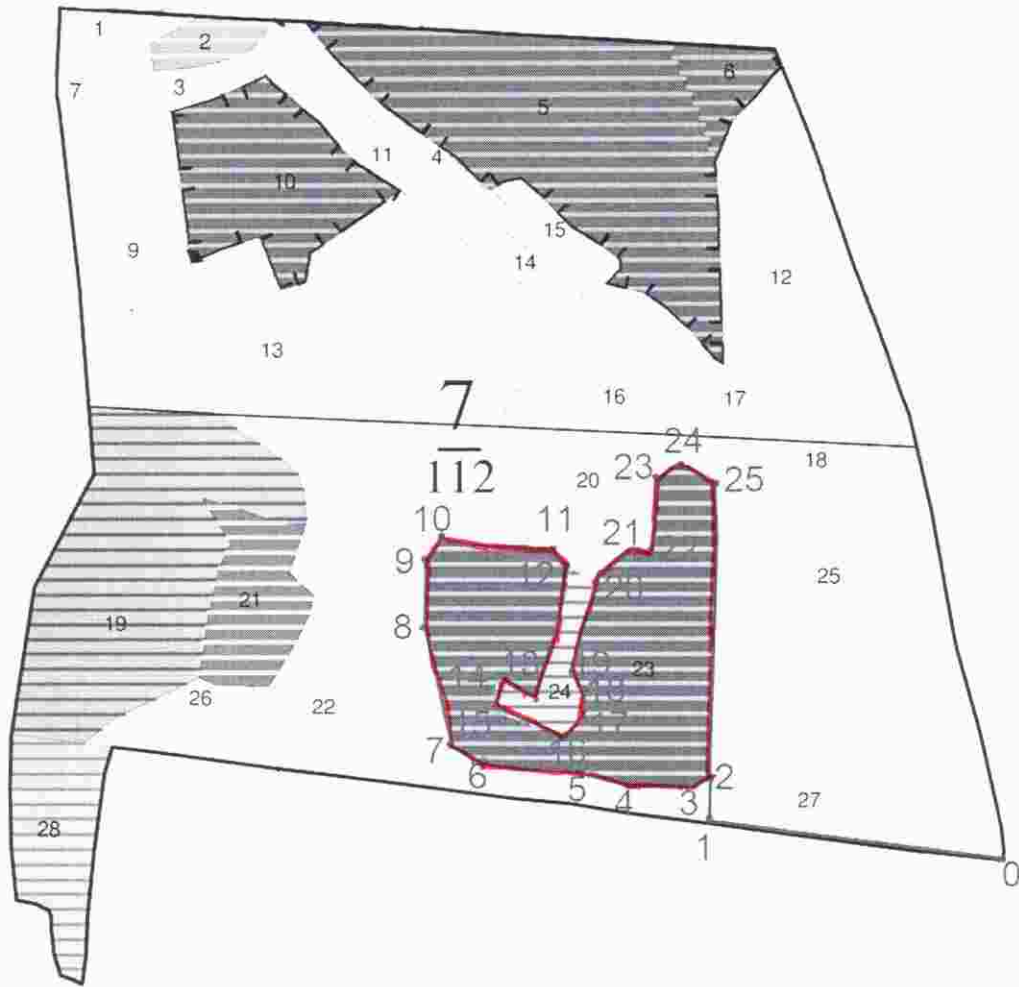
## Итоговая

Степени толщины, см	Количество деревьев по категориям состояния, шт.																Всего деревьев по ступеням толщины		
	I	II	III	IV		V		VI			ветровал, бурелом			аварийные деревья			шт.	в том числе подлежат рубке, %	
				НЗ	З	НЗ	З	НЗ	З	О	НЗ	З	О	НЗ	З	О			
	2	3	4	5	6	7	8	9	10	11	12	13	14	15	16	17	18	19	
1																			
8																		1	
12	1																	28	
16	27									1								4	
20	32	2								1			3					38	
24	32									1			2					35	
28	24									5			9					38	
32	15									8	1		12					36	
36	14									6	1		8					29	
40	5									18			7					30	
44	4									12			2					18	
48	1									2			1					4	
52													2					2	
56																			
60													1					1	
Итого число стволов, шт.	155	2							54			49						260	39.615
Итого, % от числа стволов	59.615	0.769							20.769			18.846						100	39.615
Итого запас, кубм	102	1							83			63						248	58.787
Итого, % от запаса	40.947	0.266							33.337			25.450						100	58.787

Примечание: НЗ - незаселенное, З - заселенное, О - отработанное вредителями.  
Средняя по породе: Ель-3.18; Береза-0.94; Липа-1

Абрис участка

М 1:10000



N выдела	Ленты (круговой площадки) перечета				
	№ лент (площадок)	Длина, м	Ширина, м	Радиус, м	Площадь, га
23	Круговые площадки постоянного радиуса- 9 шт			13,8	0,54

Номера точек	Координаты	Румбы линий	Длина, м
0-1	53°31.336' 37°18.405'	СЗ-84°	390
1-2	53°31.345' 37°18.066'	СВ-1°	55
2-3	53°31.374' 37°18.036'	ЮЗ-60°	28
3-4	53°31.378' 37°18.009'	СЗ-90°	79
4-5	53°31.387' 37°17.919'	СЗ-70°	52
5-6	53°31.406' 37°17.881'	СЗ-86°	135
6-7	53°31.395' 37°17.824'	СЗ-74°	60
7-8	53°31.427' 37°17.794'	СЗ-10°	174
8-9	53°31.486' 37°17.764'	СЗ-2°	56
9-10	53°31.521' 37°17.770'	СВ-22°	52
10-11	53°31.535' 37°17.701'	ЮВ-84°	153
11-12	53°31.541' 37°17.893'	ЮВ-30°	30
12-13	53°31.522' 37°17.904'	ЮЗ-14°	175
13-14	53°31.439' 37°17.894'	СЗ-48°	59
14-15	53°31.445' 37°17.839'	ЮЗ-0°	50

15-16	53°31.416' 37°17.844'	ЮВ-81°	90
16-17	53°31.412' 37°17.978'	СВ-34°	35
17-18	53°31.425' 37°18.016'	СВ-2°	30
18-19	53°31.448' 37°17.990'	СЗ-27°	50
19-20	53°31.473' 37°17.940'	СВ-14°	118
20-21	53°31.524' 37°18.007'	СВ-31°	45
21-22	53°31.541' 37°18.030'	СВ-82°	50
22-23	53°31.560' 37°18.042'	СВ-5°	90
23-24	53°31.587' 37°18.007'	СВ-59°	45
24-25	53°31.583' 37°18.033'	ЮВ-76°	44
25-2	53°31.584' 37°18.009'	ЮВ-0°	397

Условные обозначения: границы выдела, границы СОМ 

Обследуемая площадь – 10,3 га

Исполнитель работ по проведению лесопатологического обследования:

ФИО Чернышов Е.С.

Подпись



Дата составления документа 15.02.2018 Телефон 8(4872) 41-89-27

Таксационное описание

Гу то "Плавское л-во"	Центральное Уч. л-во	Лицицкая дача
Состав:	Д: К Г	П: Запас сыраст.
подрост:	И: Л Р	О: леса, м3
подлесок:	В: О: В	Л: Едини: Захламлен:
почва:	З: С: А	Дер: : Дер:
рельеф:	Р: С: М	На: : В т.ч.о:
особенности:	О: Р: О	Общий: по: в
выдела:	С: Е: О	на: : Сухо:
	Т: А: Р	стоя: : Дин: воз: Общий: Дик:
	Р: Р: Р	а: : выдел: пород: р:
	Т: Т: Т	

Квартал: 7

Хозяйственные  
распоряжения

подлесок: КУЛ Р ЛИП РЕДКИЙ  
повреждение БОЛЕЗНЯМИ ЛЕСА ОСИНА, СИЛЬНАЯ СТЕПЕНЬ ПОВР., ТРУТОВИК ЛОЖНЫЙ ОСИНОВ.  
СОСТАВ НЕОДНОРОДНЫЙ, ПЛОТНОТА НЕРАВНОМЕРНАЯ

18	2,7	4	ЛИП3ВЕ1С+ДН+ОС	1	ЛИП	65	25	26	7	3	1	ДКЛСН	7	390	1053	421	2	14
				26	Е	26	28	28				ДЗ				316	2	
				27	С	27	32									211	1	
																105	1	

ПРОРЕЖИВ. 2 ОЧ.  
20%

19	9,3		лесные культуры	1	Е	51	18	20	3	2	1	ЕДУВ	9	340	3162	1265	1	
			4Е2Е4В+ДН+ОС+ИВ	19	Е	33	14	14				С2				632	1	
				24	Е	50	22	20								1265	2	

39

20	7,7	4	ЛИП2Б2ДН2Е+ОС	1	ЛИП	70	23	26	7	3	2	ДКЛСН	6	290	2233	893	2	
				24	ДН	26	28	28				ДЗ				447	2	
					Е	23	28	28								447	2	
						24	28									446	1	

ВЫБОР. САНРУБКА  
15%

21	2,5		лесные культуры	1	Е	100	27	32	5	3	1	ЕДУВ	6	390	975	390	1	
			4Е3СЗБ+ДН+ОС	27	С	27	36					С2				293	1	
					Б	80	27	30								292	2	

13

22	9,0	4	ЛИП4В1ДН1Е+С+ОС	1	ЛИП	70	24	26	7	3	2	ДКЛСН	7	360	3240	1296	2	
				25	Б	26	28					Д2				1296	2	
					ДН	23	28									324	2	
					Е	90	28	36								324	1	

45

23	10,3		лесные культуры	1	Е	101	27	32	6	4	1	ЕДУВ	5	330	3399	2379	2	
			7ЕЗВ+ДН+ОС+ЛИП	27	Б	75	27	32				С2				1020	2	

155

подлесок: ЛИП КУЛ МАЛ СРЕДНИЙ  
повреждение ЭНТОМОВРЕДИТЕЛЯМИ, ВЛБ, СРЕДНЯЯ СТЕПЕНЬ ПОВР., КОРОЕД ТИПОГРАФ,  
СОСТАВ НЕОДНОРОДНЫЙ, ПЛОТНОТА НЕРАВНОМЕРНАЯ,  
селекционная оценка: НОРМАЛЬНЫЕ

ДОВРОВА. - ВМБ. Р.  
10%



Утверждаю  
Заместитель министра-  
директор департамента лесного хозяйства  
министерства природных ресурсов и  
экологии Тульской области



Л.И. Ивченко  
(подпись, фамилия, имя, отчество)

24.11.2017

МП

АКТ № 3Ф-2017-23/1

несоответствия данных государственного лесного реестра  
натурному обследованию

Тульская область

Муниципальное образование Плавский район

г. Плавск

(населенный пункт)

23.11.2017

(дата)

Начальник Плавского отдела ГУ ТО «Плавское лесничество» Анисимов А.А., инженер по  
Охране и защите леса Плавского отдела ГУ ТО «Плавское лесничество» Маркевич Н.А., участковый  
лесничий Центрального участкового лесничества Казанцева О.А., и мастер леса Центрального участкового  
лесничества Анисимова О.А. провели натурное обследование лесного участка, в целях:

установления несоответствия характеристики участка лесного фонда материалам  
лесоустройства 2012 года

При обследовании уточнены данные лесного реестра и установлено:

- |   |           |  |
|---|-----------|--|
| 1. Участок расположен в лесах                 | Плавского | лесничества в Центральном участковом<br>лесничестве Липицкой дачи в квартале 7 выделе 23 |
| 2. Подразделение лесов по целевому назначению |           | <u>Защитные леса</u>   |
| 3. Категория защитных лесов                   |           | <u>Противоэрозионные леса</u>  |
| 4. Общая площадь участка, га                  |           | <u>10,3</u>  |
| в том числе: лесных земель                    |           | <u>10,3</u>  |
| из них: покрытых лесной растительностью       |           | <u>10,3</u>  |
| не покрытых лесом                             |           | -  |
| в том числе несомкнувшихся лесных культур     |           | -  |
| нелесных земель                               |           | -  |
| из них: пашни                                 |           | -  |
| сенокосов                                     |           | -  |
| пастбищ                                       |           | -  |
| вод   |           | -  |
| прочих земель                                 |           | -  |

5. Таксационное описание по материалам государственного лесного реестра:

Наименование лесничества	№ квартала	№ выдела	Площадь, га	Состав насаждения	Класс возраста возраст, лет	бонитет	Плнота	Общий запас древесины, куб.м.
Плавское	7	23	10,3	7ЕЗБ+Дп+Ос+Лп	6/101	1	0,5	3399
ВСЕГО			10,3					

6. Таксационное описание по результатам обследования

Наименование лесничества	№ квартала	№ выдела	Площадь, га	Состав насаждения	Класс возраста возраст, лет	бонитет	Плнота	Общий запас древесины, куб.м.
Плавское	7	23	10,3	6Е1БЗЛп	6/101	1	0,5	3399
ВСЕГО			10,3					

7. Участок не имеет \_\_\_\_\_ особо защитное значение, выражающееся в следующем:  
(имеет или не имеет)

8. Лесохозяйственные особенности участка:

На лесном участке в квартале 7 выделе 23 Липицкой дачи Центрального участкового лесничества Плавского лесничества при проведении лесопатологического обследования обнаружено, что состав насаждения в натуре не соответствует материалам лесоустройства. По материалам лесоустройства состав насаждения 7ЕЗБ, фактически состав насаждения 6Е1БЗЛп.

9. При составлении акта сделаны следующие замечания и предложения:

1) Факт несоответствия материалов лесоустройства 2012 года фактическим данным на лесном участке в кв.7 выд. 23 Липицкой дачи Центрального участкового лесничества Плавского лесничества подтверждается.

2) Плавскому лесничеству внести изменения в таксационном описании в кв.7 выд. 23; общей площадью 10,3 га, согласно вышеприведённой таблице №6 «Таксационное описание по результатам обследования Липицкой дачи Центрального участкового лесничества Плавского лесничества»

Лица, проводившие обследование:

\_\_\_\_\_ Анисимов А.А.  
(подпись) \_\_\_\_\_ (Ф.И.О.)

\_\_\_\_\_ Маркевич Н.А.  
(подпись) \_\_\_\_\_ (Ф.И.О.)

\_\_\_\_\_ Казанцева О.А.  
(подпись) \_\_\_\_\_ (Ф.И.О.)

\_\_\_\_\_ Анисимова О.А.  
(подпись) \_\_\_\_\_ (Ф.И.О.)

Руководитель ГУ ТО «Плавское лесничество» \_\_\_\_\_

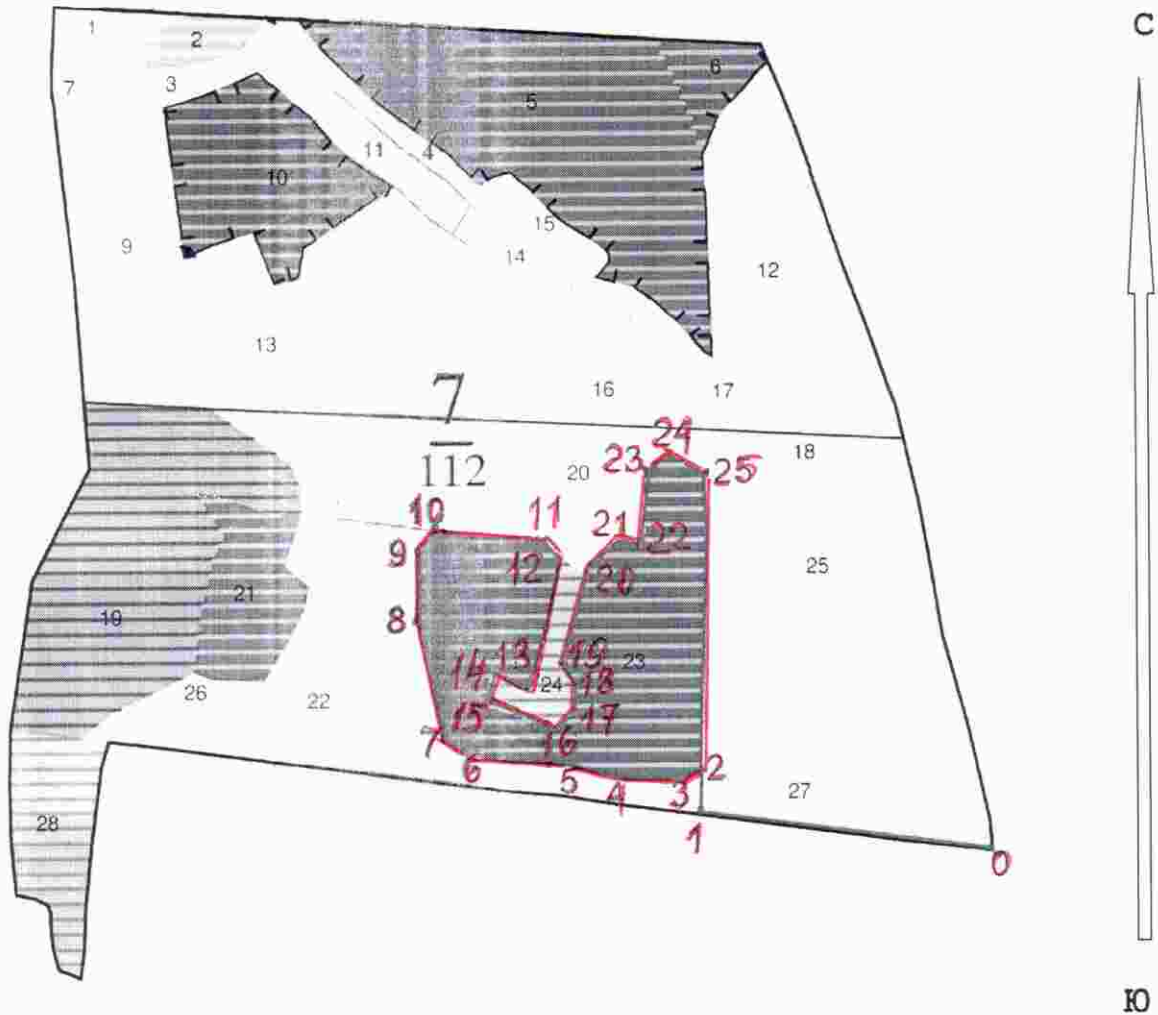
Нашиванко В.И.

Неотъемлемой частью настоящего акта является чертёж лесного участка



### Чертеж лесного участка

(по данным инструментальной съемки границ)



Условные обозначения: ——— граница участка

Данные инструментальной  
съемки границ участка

Масштаб: 1: 10000  
Площадь участка – 10,3га

Номера точек	Румбы линий	Длина, м
0-1	СЗ-84°	390
1-2	СВ-1°	55
2-3	ЮЗ-60°	28
3-4	СЗ-90°	79
4-5	СЗ-70°	52
5-6	СЗ-86°	135
6-7	СЗ-74°	60
7-8	СЗ-10°	174
8-9	СЗ-2°	56
9-10	СВ-22°	52
10-11	ЮВ-84°	153
11-12	ЮВ-30°	30
12-13	ЮЗ-14°	175
13-14	СЗ-48°	59
14-15	ЮЗ-0°	50
15-16	ЮВ-81°	90
16-17	СВ-34°	35
17-18	СВ-2°	30



18-19	СЗ-27°	50
19-20	СВ-14°	118
20-21	СВ-31°	45
21-22	СВ-82°	50
22-23	СВ-5°	90
23-24	СВ-59°	45
24-25	ЮВ-76°	44
25-2	ЮВ-0°	397

**Лица, проводившие обследование:**

Начальник Плавского отдела  
ГУ ТО «Плавское лесничество»

Анисимов А.А.

(подпись)

Инженер по охране и защите леса

Маркевич Н.А.

(подпись)

Участковый лесничий  
Центрального участкового  
лесничества

Казанцева О.А.

(подпись)

Мастер леса Центрального  
участкового лесничества

Анисимова О.А.

Руководитель ГУ ТО «Плавское лесничество»

Нашиванко В.И.



Договор аренды лесного участка № 38-5

г. Тула 29.03. 2017 г.

Министерство природных ресурсов и экологии Тульской области в лице министра природных ресурсов и экологии Тульской области Панфилова Юрия Юрьевича, действующего на основании Положения о министерстве природных ресурсов и экологии Тульской области, утвержденного Постановлением правительства Тульской области от 07.10.2011 № 13, именуемое в дальнейшем Арендодателем, с одной стороны и Общества с ограниченной ответственностью «БРИЗ» (ООО «БРИЗ») в лице директора Румянцева Владимира Александровича, действующего на основании Устава, с другой стороны, заключили настоящий Договор о нижеследующем:

**1. Предмет Договора**

1. По настоящему Договору Арендодатель, действующий в соответствии со статьями 25, 41, 72 и 74 Лесного кодекса Российской Федерации и протокола о результатах аукциона от 13.03.2017 года № 45/2, обязуется предоставить, а Арендатор обязуется принять во временное пользование (далее - в аренду) лесной участок, находящийся в государственной собственности, определенный в пункте 2 настоящего Договора (далее - лесной участок).

2. Лесной участок имеет следующие характеристики:

площадь: 4950,2068	га
местоположение:	
Тульская область	район Плавский
Плавское лесничество	лесная дача Плавская
Центральное участковое лесничество	
№ № кварталов и выделов	
1, 7, 8, 12, 13 (выделы 1-3, 4-часть, 5-часть, 6-34, 35-часть, 36-часть, 37-часть, 38-39), 14 (выделы 1-часть, 2-14, 15-часть, 16-44), 15 (выделы 1-3, 4-часть, 5-12, 13-часть, 14-18, 19-часть, 20-28, 29-часть, 30-37), 16, 17 (выделы 1, 2-часть, 3-часть, 4-16), 18 (выделы 1-часть, 2-3, 4-часть, 5-часть, 7-8, 9-часть, 10-13, 14-часть, 15-31), 19-21, 22 (выделы 2, 3-часть, 4-часть, 5-часть, 6-35), 23-26, 27 (выделы 1-12, 13-часть, 14-28, 29-часть, 30-48, 49-часть, 50-51, 52-часть, 53-56), 28, 29 (выделы 1-25, 26-часть, 27-30), 30 (выделы 1, 2-часть, 3-4, 5-часть, 6, 7-часть, 8-11, 12-часть, 13-34, 35-часть, 36-часть, 37, 38-часть, 39-часть, 40-42, 43-часть, 44-47), 31 (выделы 1, 2-часть, 3-8, 9-часть, 10-12, 13-часть, 14-16, 17-часть, 18-28), 32 (выделы 1, 3-часть, 4-часть, 5-27, 28-часть, 29-часть, 30-часть, 31-35, 36-часть, 37-часть), 33, 34 (выделы 1-9, 14-18), 35 (выделы 1-12, 13-часть, 14-часть, 15-часть, 16), 36.	
Тульская область	район Плавский
Плавское лесничество	лесная дача Типто - Огарёвская
Центральное участковое лесничество	
№ № кварталов и выделов	
26	
Тульская область	район Плавский
Плавское лесничество	

**Центральное участковое лесничество**

№ № кварталов и выделов

1 (выдела 1-16, 17-часть, 18-часть, 19-28), 2-7, 8 (выдела 1-2, 3-часть, 4-часть, 5-12), 9 (выделы 1-40, 41-часть, 42-43), 10-11, 12 (выделы 1-17, 18-часть, 19, 20-часть, 21-часть, 22-23), 13 (выдела 1-17, 18-часть, 19-21, 22-часть, 23-часть, 24-30, 31-часть, 32-часть, 33-45), 14 (выдела 1-часть, 2-20, 21-часть, 22, 23-часть, 24-36, 37-часть, 38-39), 15 (выделы 2, 3-часть, 4-часть, 5-часть, 6-часть, 7-часть, 8-16, 19-часть, 20-21), 16 (выдела 1-2, 3-часть, 4-24), 17 (выдела 1-часть, 2-часть, 3-часть, 4-часть, 5-часть, 6-часть, 7-часть, 8-18, 19-часть, 20-часть, 21-25), 19 (выделы 1-13, 14-часть, 15), 20-21, 33.

71:17:010301:107; ✓	71:17:010301:108; ✓	71:17:010301:109; ✓	71:17:010401:106; ✓	71:17:010401:107; ✓
71:17:010501:123; ✓	71:17:010501:124; ✓	71:17:010501:125; ✓	71:17:010501:126; ✓	71:17:010501:127; ✓
71:17:010701:69; ✓	71:17:010701:70; ✓	71:17:010701:71; ✓	71:17:020101:244; ✓	71:17:020101:245; ✓
71:17:020101:141; ✓	71:17:020101:142; ✓	71:17:020101:143; ✓	71:17:020101:144; ✓	71:17:020101:145; ✓
71:17:060000:245; ✓	71:17:060000:246; ✓	71:17:060000:247; ✓	71:17:060000:248; ✓	71:17:060000:249; ✓
71:17:060301:56; ✓	71:17:060301:57; ✓	71:17:060301:58; ✓	71:17:060301:59; ✓	71:17:060301:60; ✓
71:17:060401:222; ✓	71:17:060401:223; ✓	71:17:060401:224; ✓	71:17:060401:225; ✓	71:17:060401:226; ✓
71:17:060401:57; ✓	71:17:060401:58; ✓	71:17:060401:59; ✓	71:17:060401:60; ✓	71:17:060401:61; ✓
71:17:060501:136; ✓	71:17:060501:137; ✓	71:17:060501:138; ✓	71:17:060501:139; ✓	71:17:060501:140; ✓
71:17:060501:141; ✓	71:17:060501:142; ✓	71:17:060501:143; ✓	71:17:060501:144; ✓	71:17:060501:145; ✓
71:17:060501:146; ✓	71:17:060501:147; ✓	71:17:060501:148; ✓	71:17:060501:149; ✓	71:17:060501:150; ✓
71:17:060501:151; ✓	71:17:060501:152; ✓	71:17:060501:153; ✓	71:17:060501:154; ✓	71:17:060501:155; ✓
71:17:060501:156; ✓	71:17:060501:157; ✓	71:17:060501:158; ✓	71:17:060501:159; ✓	71:17:060501:160; ✓
71:17:060501:161; ✓	71:17:060501:162; ✓	71:17:060501:163; ✓	71:17:060501:164; ✓	71:17:060501:165; ✓
71:17:060501:166; ✓	71:17:060501:167; ✓	71:17:060501:168; ✓	71:17:060501:169; ✓	71:17:060501:170; ✓
71:17:060501:171; ✓	71:17:060501:172; ✓	71:17:060501:173; ✓	71:17:060501:174; ✓	71:17:060501:175; ✓
71:17:060501:176; ✓	71:17:060501:177; ✓	71:17:060501:178; ✓	71:17:060501:179; ✓	71:17:060501:180; ✓
71:17:060501:181; ✓	71:17:060501:182; ✓	71:17:060501:183; ✓	71:17:060501:184; ✓	71:17:060501:185; ✓
71:17:060501:186; ✓	71:17:060501:187; ✓	71:17:060501:188; ✓	71:17:060501:189; ✓	71:17:060501:190; ✓
71:17:060501:191; ✓	71:17:060501:192; ✓	71:17:060501:193; ✓	71:17:060501:194; ✓	71:17:060501:195; ✓
71:17:060501:196; ✓	71:17:060501:197; ✓	71:17:060501:198; ✓	71:17:060501:199; ✓	71:17:060501:200; ✓
71:17:060501:201; ✓	71:17:060501:202; ✓	71:17:060501:203; ✓	71:17:060501:204; ✓	71:17:060501:205; ✓
71:17:060501:206; ✓	71:17:060501:207; ✓	71:17:060501:208; ✓	71:17:060501:209; ✓	71:17:060501:210; ✓
71:17:060501:211; ✓	71:17:060501:212; ✓	71:17:060501:213; ✓	71:17:060501:214; ✓	71:17:060501:215; ✓
71:17:060501:216; ✓	71:17:060501:217; ✓	71:17:060501:218; ✓	71:17:060501:219; ✓	71:17:060501:220; ✓
71:17:060501:221; ✓	71:17:060501:222; ✓	71:17:060501:223; ✓	71:17:060501:224; ✓	71:17:060501:225; ✓
71:17:060501:226; ✓	71:17:060501:227; ✓	71:17:060501:228; ✓	71:17:060501:229; ✓	71:17:060501:230; ✓
71:17:060501:231; ✓	71:17:060501:232; ✓	71:17:060501:233; ✓	71:17:060501:234; ✓	71:17:060501:235; ✓
71:17:060501:236; ✓	71:17:060501:237; ✓	71:17:060501:238; ✓	71:17:060501:239; ✓	71:17:060501:240; ✓
71:17:060501:241; ✓	71:17:060501:242; ✓	71:17:060501:243; ✓	71:17:060501:244; ✓	71:17:060501:245; ✓
71:17:060501:246; ✓	71:17:060501:247; ✓	71:17:060501:248; ✓	71:17:060501:249; ✓	71:17:060501:250; ✓
71:17:060501:251; ✓	71:17:060501:252; ✓	71:17:060501:253; ✓	71:17:060501:254; ✓	71:17:060501:255; ✓
71:17:060501:256; ✓	71:17:060501:257; ✓	71:17:060501:258; ✓	71:17:060501:259; ✓	71:17:060501:260; ✓
71:17:060501:261; ✓	71:17:060501:262; ✓	71:17:060501:263; ✓	71:17:060501:264; ✓	71:17:060501:265; ✓
71:17:060501:266; ✓	71:17:060501:267; ✓	71:17:060501:268; ✓	71:17:060501:269; ✓	71:17:060501:270; ✓
71:17:060501:271; ✓	71:17:060501:272; ✓	71:17:060501:273; ✓	71:17:060501:274; ✓	71:17:060501:275; ✓
71:17:060501:276; ✓	71:17:060501:277; ✓	71:17:060501:278; ✓	71:17:060501:279; ✓	71:17:060501:280; ✓
71:17:060501:281; ✓	71:17:060501:282; ✓	71:17:060501:283; ✓	71:17:060501:284; ✓	71:17:060501:285; ✓
71:17:060501:286; ✓	71:17:060501:287; ✓	71:17:060501:288; ✓	71:17:060501:289; ✓	71:17:060501:290; ✓
71:17:060501:291; ✓	71:17:060501:292; ✓	71:17:060501:293; ✓	71:17:060501:294; ✓	71:17:060501:295; ✓
71:17:060501:296; ✓	71:17:060501:297; ✓	71:17:060501:298; ✓	71:17:060501:299; ✓	71:17:060501:300; ✓
71:17:060501:301; ✓	71:17:060501:302; ✓	71:17:060501:303; ✓	71:17:060501:304; ✓	71:17:060501:305; ✓
71:17:060501:306; ✓	71:17:060501:307; ✓	71:17:060501:308; ✓	71:17:060501:309; ✓	71:17:060501:310; ✓
71:17:060501:311; ✓	71:17:060501:312; ✓	71:17:060501:313; ✓	71:17:060501:314; ✓	71:17:060501:315; ✓
71:17:060501:316; ✓	71:17:060501:317; ✓	71:17:060501:318; ✓	71:17:060501:319; ✓	71:17:060501:320; ✓
71:17:060501:321; ✓	71:17:060501:322; ✓	71:17:060501:323; ✓	71:17:060501:324; ✓	71:17:060501:325; ✓
71:17:060501:326; ✓	71:17:060501:327; ✓	71:17:060501:328; ✓	71:17:060501:329; ✓	71:17:060501:330; ✓
71:17:060501:331; ✓	71:17:060501:332; ✓	71:17:060501:333; ✓	71:17:060501:334; ✓	71:17:060501:335; ✓
71:17:060501:336; ✓	71:17:060501:337; ✓	71:17:060501:338; ✓	71:17:060501:339; ✓	71:17:060501:340; ✓
71:17:060501:341; ✓	71:17:060501:342; ✓	71:17:060501:343; ✓	71:17:060501:344; ✓	71:17:060501:345; ✓
71:17:060501:346; ✓	71:17:060501:347; ✓	71:17:060501:348; ✓	71:17:060501:349; ✓	71:17:060501:350; ✓
71:17:060501:351; ✓	71:17:060501:352; ✓	71:17:060501:353; ✓	71:17:060501:354; ✓	71:17:060501:355; ✓
71:17:060501:356; ✓	71:17:060501:357; ✓	71:17:060501:358; ✓	71:17:060501:359; ✓	71:17:060501:360; ✓
71:17:060501:361; ✓	71:17:060501:362; ✓	71:17:060501:363; ✓	71:17:060501:364; ✓	71:17:060501:365; ✓
71:17:060501:366; ✓	71:17:060501:367; ✓	71:17:060501:368; ✓	71:17:060501:369; ✓	71:17:060501:370; ✓
71:17:060501:371; ✓	71:17:060501:372; ✓	71:17:060501:373; ✓	71:17:060501:374; ✓	71:17:060501:375; ✓
71:17:060501:376; ✓	71:17:060501:377; ✓	71:17:060501:378; ✓	71:17:060501:379; ✓	71:17:060501:380; ✓
71:17:060501:381; ✓	71:17:060501:382; ✓	71:17:060501:383; ✓	71:17:060501:384; ✓	71:17:060501:385; ✓
71:17:060501:386; ✓	71:17:060501:387; ✓	71:17:060501:388; ✓	71:17:060501:389; ✓	71:17:060501:390; ✓
71:17:060501:391; ✓	71:17:060501:392; ✓	71:17:060501:393; ✓	71:17:060501:394; ✓	71:17:060501:395; ✓
71:17:060501:396; ✓	71:17:060501:397; ✓	71:17:060501:398; ✓	71:17:060501:399; ✓	71:17:060501:400; ✓

кадастровый номер лесного участка

65-2016-12

номер учетной записи в государственном лесном реестре

целевое назначение лесов - защитные леса (противопожарные леса, лесозащитные зоны).

3. Границы лесного участка определены в кадастровом паспорте, а также указаны в схеме расположения лесного участка, предусмотренной приложением N 1 к настоящему Договору. Характеристики лесного участка на день заключения настоящего Договора в соответствии с данными государственного лесного реестра приводятся в приложении N 2 к настоящему Договору.

4. Арендатору передается лесной участок в целях использования лесов для заготовки древесины. Ежегодный объем заготовки древесины приводится в приложении N 3 к настоящему Договору.

5. Объем использования лесов в год вступления настоящего Договора в силу и в год прекращения действия настоящего Договора устанавливается с учетом периода действия настоящего Договора в указанные годы.

## II. Арендная плата

6. Арендная плата по настоящему Договору составляет 1000000 (один миллион) рублей в год, в том числе вносимая в федеральный бюджет - 622300 (шесть сот двадцать две тысячи триста) рублей в год.

Арендная плата определяется в соответствии со статьей 73 Лесного кодекса Российской Федерации на основе минимального размера арендной платы.

Расчет арендной платы для видов использования лесов, предусмотренных частью 1 статьи 25 Лесного кодекса Российской Федерации, приводится в приложении N 4 к настоящему Договору.

Размер арендной платы подлежит изменению пропорционально изменению ставок платы за единицу объема лесных ресурсов или за единицу площади лесного участка, устанавливаемых в соответствии со статьей 73 Лесного кодекса Российской Федерации.

7. Начисление арендной платы осуществляется со дня государственной регистрации настоящего Договора.

8. Арендатор вносит арендную плату в порядке, предусмотренном приложением N 5 к настоящему Договору.

В первый и последний год действия настоящего Договора арендная плата начисляется исходя из фактического количества дней аренды, годового размера арендной платы и количества дней в году.

До наступления очередного срока платежа Арендатор имеет право внести сумму, превышающую платеж, установленный приложением N 5 к настоящему Договору. В случае отсутствия задолженности разница между указанными платежами зачисляется Арендодателем в счет будущих платежей Арендатора.

## III. Права и обязанности сторон

9. Арендодатель имеет право:

а) осуществлять осмотр арендованного лесного участка для оценки соблюдения Арендатором выполнения условий настоящего Договора в части использования лесного участка по назначению в соответствии с законодательством Российской Федерации;

б) предоставлять арендованный лесной участок или его часть третьим лицам для иных видов использования лесов, предусмотренных лесохозяйственным регламентом лесничества, за исключением случаев, когда одновременное многоцелевое использование лесного участка невозможно, а также выдавать разрешение на выполнение работ по геологическому изучению недр;

в) осуществлять проверку соблюдения Арендатором условий настоящего Договора и проекта освоения лесов;

г) после завершения Арендатором работ по заготовке древесины проводить осмотр и оценку состояния лесосек.

10. Арендодатель обязан:

а) передать лесной участок Арендатору по акту приема-передачи лесного участка, форма которого предусмотрена приложением N 6 к настоящему Договору, в течение 5 рабочих дней со дня заключения настоящего Договора;

б) осуществлять на лесном участке в пределах полномочий, определенных статьями 81 - 84 Лесного кодекса Российской Федерации, мероприятия по ликвидации последствий чрезвычайной ситуации в лесах, возникшей вследствие лесных пожаров;

в) информировать в письменной форме в течение 15 дней со дня принятия решения о предоставлении арендованного лесного участка или его части третьим лицам для иных видов использования лесов, предусмотренных лесохозяйственным регламентом лесничества (лесопарка), за исключением случаев, когда одновременное многоцелевое использование лесного участка невозможно, а также в случае выдачи разрешения на выполнение работ по геологическому изучению недр - о возникших правах третьих лиц на

предоставленный в аренду лесной участок;

г) уведомить Арендатора о времени и месте проведения проверки соблюдения Арендатором условий настоящего Договора и проекта освоения лесов за 3 дня до проведения проверки;

д) уведомить Арендатора об осуществлении мероприятий, предусмотренных частью 1 статьи 53 Лесного кодекса Российской Федерации, за 3 дня до начала их осуществления;

е) принять от Арендатора в день окончания срока действия настоящего Договора лесной участок по акту приема-передачи лесного участка, форма которого предусмотрена приложением N 6 к настоящему Договору, в состоянии, пригодном для ведения лесного хозяйства, с характеристиками лесного участка, установленными проектом освоения лесов на день окончания срока действия настоящего Договора;

в случае досрочного прекращения действия настоящего Договора принять от Арендатора лесной участок в день досрочного прекращения действия настоящего Договора по акту приема-передачи лесного участка, форма которого предусмотрена приложением N 6 к настоящему Договору, в состоянии, пригодном для ведения лесного хозяйства;

ж) представлять Арендатору сведения о поступивших по настоящему Договору платежах в течение 30 дней со дня получения запроса в письменной форме;

з) в установленном порядке осуществлять федеральный государственный лесной надзор или муниципальный лесной контроль (лесную охрану);

и) представлять Арендатору информацию о возможности и местах приобретения районированного посевного и посадочного материала в течение 30 дней со дня получения запроса в письменной форме;

к) в случае изменения ставок платы, указанных в пункте 6 настоящего Договора, и (или) коэффициента индексации к ставкам платы производить перерасчет арендной платы и уведомлять Арендатора в письменной форме об изменении размера арендной платы и о сумме, подлежащей уплате, в течение 3 месяцев со дня изменения размера арендной

платы;

л) в случае изменения реквизитов для осуществления платежей, предусмотренных настоящим договором, уведомить в письменной форме Арендатора об этом в течение 5 рабочих дней со дня изменения реквизитов.

11. Арендатор имеет право:

а) приступить к использованию лесного участка в соответствии с

условиями настоящего Договора после заключения настоящего Договора;

подписания сторонами акта приема-передачи лесного участка, форма которого

предусмотрена приложением N 6 к настоящему Договору, получения

положительного заключения государственной экспертизы проекта освоения лесов и

подачи лесной декларации;

б) получать от Арендодателя информацию о возможности и местах приобретения

районированного посевного и посадочного материала;

в) осуществлять на лесном участке в установленном порядке создание лесной

инфраструктуры;

г) осуществлять на лесном участке в установленном порядке строительство,

реконструкцию и эксплуатацию объектов, не связанных с созданием лесной

инфраструктуры.

д) заключать соглашение об установлении сервитута в отношении лесного участка

либо его части при наличии согласия Арендодателя (в письменной форме) на заключение

такого соглашения.

12. Арендатор обязан:

а) принять лесной участок от Арендодателя по акту приема-передачи лесного

участка, форма которого предусмотрена приложением N 6 к настоящему Договору, в

течение 5 рабочих дней со дня заключения настоящего Договора;

после подписания настоящего Договора или изменений к нему в течение 14 дней обратиться с заявлением о государственной регистрации права аренды лесного участка, передаваемого по настоящему Договору, или изменений, внесенных в настоящий Договор, в орган, осуществляющий государственную регистрацию прав на недвижимое имущество и сделок с ним, и в течение 10 дней со дня подачи указанного заявления известить в письменной форме Арендодателя о подаче таких документов;

не позднее 60 дней со дня подписания настоящего Договора передать Арендодателю экземпляр настоящего Договора, копии документа, подтверждающего государственную регистрацию, или уведомление об отказе в государственной регистрации права аренды лесного участка, передаваемого по настоящему Договору;

б) использовать лесной участок по назначению в соответствии с законодательством Российской Федерации и настоящим Договором;

в) вносить арендную плату в соответствии с приложением N 5 к настоящему Договору;

г) в течение 6 месяцев со дня заключения настоящего Договора разработать и представить Арендодателю проект освоения лесов для проведения государственной экспертизы не позднее, чем за 6 месяцев до окончания срока действия проекта освоения лесов разработать и представить Арендодателю проект освоения лесов на следующий срок для проведения государственной экспертизы;

д) в установленном порядке подавать лесную декларацию;

е) по требованию Арендодателя представлять материалы по отводу и таксации лесосек, технологические карты лесосечных работ;

ж) осуществлять обновление картосоставов лесов, проектом освоения лесов и соответствии с законодательством Российской Федерации, проектом освоения лесов и лесной декларацией;

з) не позднее, чем за один месяц до начала лесовосстановительных работ представлять Арендодателю проекты лесовосстановления, а также информацию и документы, подтверждающие (удостоверяющие) качество посеянного и посаженного материала и его происхождение;

и) соблюдать установленные режимы особо охраняемых природных территорий, особо заповедных участков лесов, расположенных в границах арендованного лесного участка, сохранять виды растений и животных, занесенных в Красную книгу Российской Федерации и Красную книгу Тульской области, а также места их обитания, осуществлять мероприятия по сохранению биоразнообразия (сохранять отдельные ценные деревья в любом ярусе и их группы и т.п.) в соответствии с лесохозяйственным регламентом лесничества и проектом освоения лесов;

л) осуществлять меры по предупреждению лесных пожаров в соответствии с законодательством Российской Федерации и проектом освоения лесов;

м) в случае обнаружения лесного пожара на арендованном лесном участке немедленно сообщить об этом в специализированную диспетчерскую службу по тел. 8-800-100-94-00 и принять все возможные меры по недопущению распространения лесного пожара;

н) осуществлять санитарно-оздоровительные мероприятия на переданном в аренду лесном участке в соответствии с законодательством Российской Федерации и проектом освоения лесов;

о) осуществлять мероприятия по воспроизводству лесов на лесном участке в соответствии с законодательством Российской Федерации и проектом освоения лесов;

п) осуществлять на лесном участке расчеты квартальных просек и замену квартальных столбов в соответствии с проектом освоения лесов;

р) обеспечивать сохранность объектов лесного семеноводства;

с) осуществлять складирование заготовленной или полученной при использовании лесов древесины в местах, предусмотренных проектом освоения лесов или

технологической картой разработки лесосеки;

т) при повреждении или уничтожении по вине Арендатора верхнего плодородного слоя почвы, искусственных или естественных водотоков, рек, ручьев приводить их в состояние, пригодное для использования по назначению, предусмотренному лесохозяйственным регламентом лесничества, восстанавливать объекты лесной инфраструктуры и объекты, не связанные с созданием лесной инфраструктуры, поврежденные по вине Арендатора;

у) согласовать с Арендодателем в письменной форме совершение действий, предусмотренных статьей 5 Федерального закона "О введении в действие Лесного кодекса Российской Федерации";

ф) в день окончания срока действия настоящего Договора передать Арендодателю лесной участок по акту приема-передачи лесного участка, форма которого предусмотрена приложением N 6 к настоящему Договору, в состоянии, пригодном для ведения лесного хозяйства, с характеристиками лесного участка, установленными проектом освоения лесов на день окончания срока действия настоящего Договора;

в случае досрочного прекращения действия настоящего Договора передать Арендодателю лесной участок в день досрочного прекращения действия настоящего Договора по акту приема-передачи лесного участка, форма которого предусмотрена приложением N 6 к настоящему Договору, в состоянии, пригодном для ведения лесного хозяйства;

х) сообщить Арендодателю в письменной форме не позднее чем за 90 дней о намерении расторгнуть настоящий Договор;

ц) по истечении срока действия настоящего Договора или в случае досрочного прекращения срока действия освободить лесной участок от объектов недвижимого имущества, обеспечить снос объектов, созданных для освоения лесного участка, и выполнить рекультивацию лесных земель в соответствии с проектом освоения лесов;

ш) извещать Арендодателя в письменной форме об изменении банковских реквизитов, юридического и фактического адреса, а также об изменении лица, имеющего право действовать без доверенности от имени Арендатора, в течение 5 рабочих дней со дня таких изменений;

щ) выполнять, другие обязанности, предусмотренные законами Российской Федерации, Лесным кодексом Российской Федерации и иными нормативными правовыми актами, в том числе представлять отчеты, предусмотренные статьями 49, 60 и 66 Лесного кодекса Российской Федерации.

#### IV. Ответственность сторон

13. За неисполнение или ненадлежащее исполнение обязательств, предусмотренных настоящим Договором, Арендодатель и Арендатор несут ответственность согласно законодательству Российской Федерации (включая обязанность возместить в соответствии с Гражданским кодексом Российской Федерации убытки, причиненные таким неисполнением или ненадлежащим исполнением) и настоящему Договору.

14. За нарушение условий настоящего Договора Арендатор уплачивает Арендодателю неустойку в следующем размере:

а) за нарушение Арендатором сроков внесения арендной платы, предусмотренных приложением N 5 к настоящему Договору, - 0,1 процента от суммы просроченного платежа за каждый день просрочки.

Начисление неустойки производится начиная со дня, следующего за днем истечения срока платежа, и до дня внесения просроченного платежа в полном объеме;

б) за нарушение срока разработки и представления Арендодателю проекта освоения лесов для проведения государственной экспертизы, предусмотренного подпунктом "г" пункта 12 настоящего Договора, или использование лесного участка без проекта освоения

лесов - 50 тыс. рублей (для физического лица или индивидуального предпринимателя) или 150 тыс. рублей (для юридического лица) за каждый полный календарный месяц просрочки по истечении установленного срока;

в) за невыполнение или несвоевременное выполнение работ по очистке мест рубок от порубочных остатков в соответствии с правилами заготовки древесины, правилами санитарной безопасности в лесах, правилами пожарной безопасности в лесах, правилами ухода за лесами, захлывание по вине Арендатора просок и прилегающих к лесосекам понос шириной 50 метров - 5-кратная стоимость затрат, необходимых для очистки данной территории по нормативам в области лесного хозяйства, а при отсутствии таких нормативов - согласно калькуляции Арендодателя;

г) за рубку лесных насаждений, предусмотренную проектом освоения лесов, без подачи лесной декларации - 25-кратная стоимость заготовленной древесины, определенная по ставкам платы за единицу объема лесных ресурсов, установленным Правительством Российской Федерации;

д) за использование лесного участка без подачи лесной декларации - 20 тыс. рублей (для физического лица или индивидуального предпринимателя) или 70 тыс. рублей (для юридического лица);

е) за все количество срубленных или поврежденных до степени прекращения роста деревьев за пределами лесосек на смежных с ними 50-метровых полосах - 10-кратная стоимость срубленных или поврежденных деревьев, определенная по ставкам платы за единицу объема лесных ресурсов, установленным Правительством Российской Федерации для древесины насаждений по первому разряду такс во всех лесотаксовых районах;

ж) за хранение (оставление) древесины вдоль лесных дорог с нарушением законодательства Российской Федерации - 2-кратная стоимость оставленной древесины, определенная по ставкам платы за единицу объема лесных ресурсов, установленным Правительством Российской Федерации для древесины лесных насаждений по первому разряду такс во всех лесотаксовых районах;

з) за рубку или повреждение семенников и деревьев в семенных куртинах и полосах, за рубку деревьев, не подлежащих рубке при проведении сплошных, выборочных рубок, - 5-кратная стоимость соответствующей срубленной древесины, а также поврежденных семенников и деревьев в семенных куртинах и полосах, определенная по ставкам платы за единицу объема лесных ресурсов, установленным Правительством Российской Федерации для древесины лесных насаждений по первому разряду такс во всех лесотаксовых районах;

и) за проведение заготовки и тренировки древесины способами, в результате которых в горных условиях возникла эрозия, - 100 тыс. рублей за каждый гектар эродированной площади, на которой поврежден гумусовый слой почвы;

к) за складирование заготовленной древесины в местах, не предусмотренных проектом освоения лесов или технологической картой лесосечных работ, - 3-кратная стоимость складированной древесины, определенная по ставкам платы за единицу объема лесных ресурсов, установленным Правительством Российской Федерации для древесины лесных насаждений по первому разряду такс во всех лесотаксовых районах;

л) за оставление не вывезенной в установленный срок (включая предоставленные отсрочки) древесины на лесосеках, в местах производства работ по расчистке площадей под лесные склады, трассы лесовозных дорог, постройки, сооружения - 7-кратная стоимость не вывезенной в срок древесины, определенная по ставкам платы за единицу объема лесных ресурсов, установленным Правительством Российской Федерации для древесины лесных насаждений по первому разряду такс во всех лесотаксовых районах;

м) за уничтожение или повреждение границных, квартальных, лесосечных и других столбов и знаков - 10-кратная стоимость их изготовления и установки;

н) за оставление на лесосеках завалов, записки, срубленных деревьев - 7-кратная стоимость оставленных деревьев, определенная по ставкам платы за единицу объема

лесных ресурсов, установленным Правительством Российской Федерации для древесины лесных насаждений по первому разряду такс во всех лесотаксовых районах;

о) за невыполнение и несвоевременное выполнение противопожарных, санитарно-оздоровительных мероприятий, мероприятий по воспроизводству лесов - 3-кратная стоимость затрат, необходимых для выполнения этих мероприятий по нормативам в области лесного хозяйства, а при отсутствии таких нормативов - согласно калькуляции Арендодателя;

п) за совершение действий, предусмотренных статьей 5 Федерального закона "О введении в действие Лесного кодекса Российской Федерации", без письменного согласования с Арендодателем - годовая арендная плата, предусмотренная настоящим Договором;

р) при непредоставлении Арендатором в письменной форме сведений об изменении банковских реквизитов, юридического и фактического адреса, а также об изменении лица, имеющего право действовать без доверенности от имени Арендатора, в установленный настоящим Договором срок - 10 тыс. рублей;

с) за невыполнение обязательств, установленных подпунктом "ц" пункта 12 настоящего Договора, - 4-кратная стоимость работ, необходимых для восстановления соответствующей территории по нормативам в области лесного хозяйства, а при отсутствии таких нормативов - согласно калькуляции Арендодателя.

15. Уплата неустоек не освобождает Арендатора от выполнения обязательств, предусмотренных настоящим Договором.

16. В случае несвоевременной передачи лесного участка после истечения срока действия настоящего Договора или досрочного прекращения срока его действия Арендатор уплачивает Арендодателю за все время просрочки возврата лесного участка арендную плату и возмещает убытки, причиненные Арендодателю в случае, когда указанная плата не покрывает причиненные Арендодателю убытки.

#### V. Порядок изменения и расторжения Договора

17. Все изменения, вносимые в настоящий Договор, оформляются в письменной форме и подписываются сторонами.

18. Внесение изменений в настоящий Договор, заключенный по результатам аукциона, на основании соглашения сторон или по требованию одной из его сторон не допускается, за исключением случая, предусмотренного частью 7 статьи 53.7 Лесного кодекса Российской Федерации.

19. Настоящий Договор, заключенный в отношении лесного участка, находящегося в государственной собственности, по результатам аукциона, может быть изменен по решению суда в случае существенного изменения количественных и качественных характеристик такого лесного участка.

20. При изменении условий настоящего Договора обязательства сторон сохраняются в измененном виде.

В случае изменения условий настоящего Договора обязательства сторон считаются измененными с момента заключения сторонами соглашения об изменении условий настоящего Договора, если иное не вытекает из соглашения или характера изменения условий настоящего Договора, а при изменении условий настоящего Договора в судебном порядке - с момента вступления в законную силу решения суда об изменении условий настоящего Договора.

21. Настоящий Договор прекращает действие в случаях, предусмотренных гражданским законодательством Российской Федерации, и случаях, предусмотренных пунктами 23 и 24 настоящего Договора.

22. Расторжение настоящего Договора по решению суда по требованию одной из сторон осуществляется по основаниям, предусмотренным лесным и гражданским законодательством Российской Федерации.

23. Арендодатель вправе отказаться от исполнения настоящего Договора в одностороннем порядке в случае невнесения Арендатором арендной платы 2 и более раз подряд по истечении установленного настоящим Договором срока платежа, уведомив об этом Арендатора в письменной форме за 30 дней до даты расторжения договора.

Настоящий Договор прекращает свое действие с даты, указанной в письменном уведомлении. В случае одностороннего отказа Арендодателя от исполнения настоящего Договора он считается расторгнутым.

24. Арендатор вправе в одностороннем порядке расторгнуть настоящий Договор, известив об этом Арендодателя в письменной форме за 90 дней до предполагаемой даты расторжения, при условии отсутствия недоимки по арендной плате.

#### VI. Срок действия Договора

25. Срок действия настоящего Договора устанавливается от даты государственной регистрации права аренды лесного участка, передаваемого в соответствии с таким договором, и составляет десять лет.

#### VII. Прочие условия

26. Спорные вопросы, возникающие в ходе исполнения настоящего Договора, или вопросы, не оговоренные в настоящем Договоре, разрешаются путем переговоров. В случае если согласие путем переговоров не достигнуто, указанные вопросы разрешаются в судебном порядке.

Расмотрение споров в судебном порядке производится по месту нахождения Арендодателя. 27. Арендатор и Арендодатель не несут ответственности за неисполнение или ненадлежащее исполнение своих обязательств по настоящему Договору, если это явилось следствием обстоятельств непреодолимой силы.

28. Настоящий Договор составлен в 3 подлинных экземплярах, по одному для каждой стороны и один - для органа, осуществляющего государственную регистрацию прав на недвижимое имущество и сделок с ним.

29. Приложения к настоящему Договору являются его неотъемлемыми частями.

Арендодатель:  
ООО «БРИЗ»


Арендодатель:  
Министерство природных ресурсов  
и экологии Тульской области

Юридический адрес: 300007, г. Тула,  
ул. Оборонная, д. 114-А  
ИНН 7107096442  
КПП 710701001  
р/с 40101810700000010107  
ОКТМО 70701000  
Отделение Тула г. Тула  
БИК 047003001

Юридический адрес: 390504, Рязанская обл,  
Рязанский р-н, д. Секотово, ул. Полесная, д. 1.  
ИНН 6215024980  
ОГРН 1116215000120  
КПП 621501001  
БИК 046126708  
р/с 40702810100010003882  
к/с 30101810500000000708  
«Прио-Виспторгбанк (ПАО)» г. Рязань

Министр природных ресурсов и экологии  
Тульской области

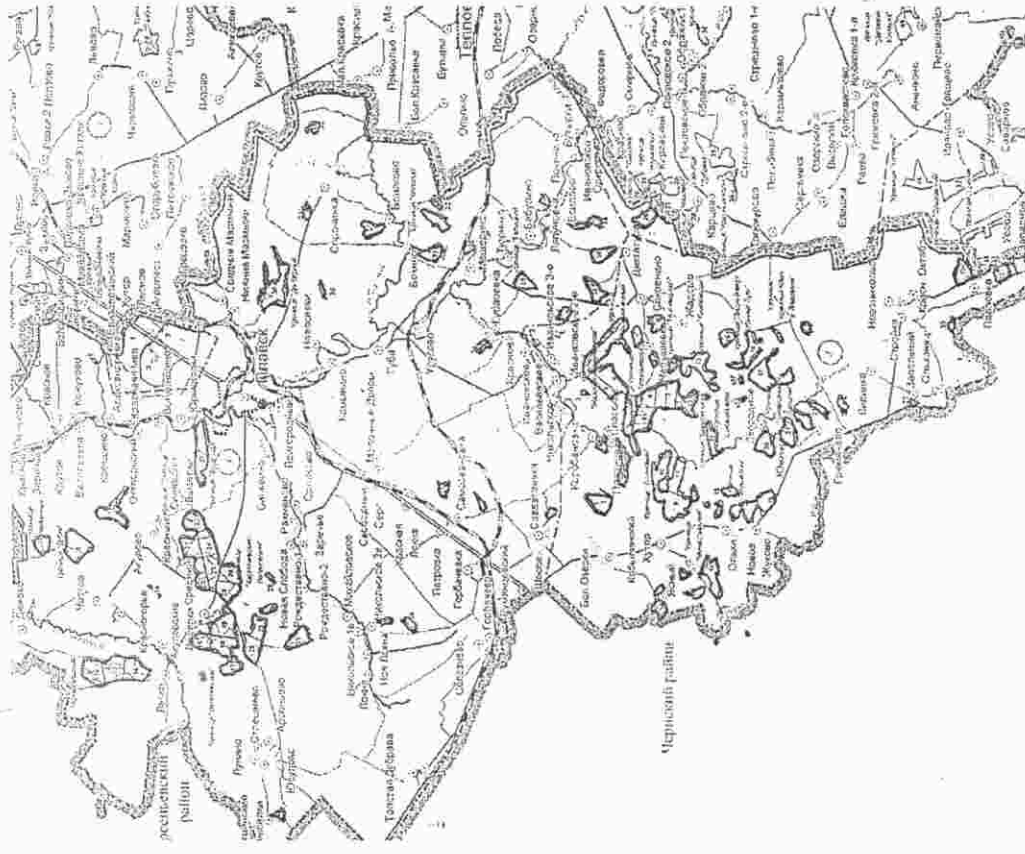
Директор ООО «БРИЗ»



В.А. Румянцев

Приложение № 1 к договору аренды лесного участка от 23.11.2018 № 383  
 Схема расположения лесного участка

Масштаб: 1:250000



Условные обозначения: — границы участка  
 Примечание: Для создания схемы расположения участков используются следующие фрагменты картографических материалов лесоустройства: планшет М.1:250000



Тульская область	район	Плавский
Плавское лесничество	лесная дача	Плавская
Центральное участковое лесничество	лесная дача	Плавская
Кварталы №№ 1, 7, 8, 12, 13 (выделены 1-3, 4-части, 5-часть, 6-34, 35-часть, 36-часть, 37-часть, 38-39), 14 (выделены 1-часть, 2-14, 15-часть, 16-44), 15 (выделены 1-3, 4-часть, 5-12, 13-часть, 14-18, 19-часть, 20-28, 29-часть, 30-37), 16, 17 (выделены 1, 2-часть, 3-часть, 4-16), 18 (выделены 1-часть, 2-3, 4-часть, 5-часть, 7-8, 9-часть, 10-13, 14-часть, 15-31), 19-21, 22 (выделены 2, 3-часть, 4-часть, 5-часть, 53-56), 23-26, 27 (выделены 1-12, 13-часть, 14-28, 29-часть, 30-48, 49-часть, 50-51, 52-часть, 53-56), 28, 29 (выделены 1-25, 26-часть, 27-30), 30 (выделены 1, 2-часть, 3-4, 5-часть, 6, 7-часть, 8-11, 12-часть, 13-34, 35-часть, 36-часть, 37, 38-часть, 39-часть, 40-42, 43-часть, 44-47), 31 (выделены 1, 2-часть, 3-8, 9-часть, 10-12, 13-часть, 14-16, 17-часть, 18-28), 32 (выделены 1, 3-часть, 4-часть, 5-27, 28-часть, 29-часть, 30-часть, 31-33, 36-часть, 37-часть), 33, 34 (выделены 1-9, 14-18), 35 (выделены 1-12, 13-часть, 14-часть, 15-часть, 16), 36.		
Тульская область	район	Плавский
Плавское лесничество	лесная дача	Темно - Отаревская
Центральное участковое лесничество	лесная дача	Темно - Отаревская
Кварталы №№ 26.		
Тульская область	район	Плавский
Плавское лесничество	лесная дача	Литвицкая
Центральное участковое лесничество	лесная дача	Литвицкая
Кварталы №№ I (выделены 1-16, 17-часть, 18-часть, 19-28), 2-7, 8 (выделены 1-2, 3-часть, 4-часть, 5-12), 9 (выделены 1-40, 1-часть, 42-43), 10-11, 12 (выделены 1-17, 18-часть, 19, 20-часть, 21-часть, 22-23), 13 (выделены 1-17, 18-часть, 19-21, 22-часть, 23-часть, 24-30, 31-часть, 32-часть, 33-45), 14 (выделены 1-часть, 2-20, 21-часть, 22, 23-часть, 24-36, 37-часть, 38-39), 15 (выделены 2, 3-часть, 4-часть, 5-часть, 6-часть, 7-часть, 8-18, 19-часть, 20-21), 16 (выделены 1-2, 3-часть, 4-24), 17 (выделены 1-часть, 2-часть, 3-часть, 4-40), 18 (выделены 1, 2-часть, 3-18, 19-часть, 20-часть, 21-25), 19 (выделены 1-13, 14-часть, 15), 20-21, 33.		
выдаваемый номер лесного участка:		
71:17:010301:107; 71:17:010301:105; 71:17:010301:106; 71:17:010301:108; 71:17:010301:125; 71:17:010301:68; 71:17:010201:69; 71:17:010801:136; 71:17:010201:70; 71:17:010801:117; 71:17:020101:72; 71:17:050101:73; 71:17:020701:69; 71:17:010701:139; 71:17:050000:244; 71:17:010701:140; 71:17:010701:141; 71:17:020201:51; 71:17:020201:52; 71:17:020201:53; 71:17:000000:245; 71:17:020506:136; 71:17:020501:51; 71:17:060301:56; 71:17:060301:57; 71:17:040101:226; 71:17:040101:227; 71:17:040101:230; 71:17:040101:225; 71:17:040101:221; 71:17:040201:342; 71:17:040101:222; 71:17:040101:223; 71:17:040101:224; 71:17:040201:543; 71:17:040301:57; 71:17:040301:58; 71:17:040301:59; 71:17:040301:60; 71:17:040301:61; 71:17:040401:70; 71:17:040401:71; 71:17:050201:124; 71:17:050101:136; 71:17:050201:123; 71:17:050201:124; 71:17:050201:126; 71:17:050201:125; 71:17:050201:122; 71:17:040401:72; 71:17:050201:120; 71:17:060401:53; 71:17:060401:54; 71:17:060401:55; 71:17:060401:57; 71:17:060401:58; 71:17:060401:56; 71:17:060401:59; 71:17:050101:137; 71:17:050101:138; 71:17:050101:139; 71:17:050101:140; 71:17:050301:38; 71:17:050301:39; 71:17:050301:34; 71:17:000000:343; 71:17:050101:141; 71:17:050301:33; 71:17:050101:142; 71:17:050301:37; 71:17:060600:233; 71:17:060401:61; 71:17:060401:60; 71:17:060501:10664; 71:17:060501:107; 71:17:060501:108; 71:17:060501:109; 71:17:060501:110; 71:17:050501:215; 71:17:050301:36; 71:17:060401:51; 71:17:050401:205; 71:17:050501:206; 71:17:050501:201; 71:17:050501:202; 71:17:050401:30; 71:17:050401:29; 71:17:050401:28; 71:17:050401:27; 71:17:050401:32; 71:17:050401:34; 71:17:050401:33; 71:17:050601:34; 71:17:050601:33; 71:17:050601:32; 71:17:050601:31; 71:17:050601:30; 71:17:050601:29; 71:17:050601:28; 71:17:050601:27; 71:17:050601:26; 71:17:050601:25; 71:17:050601:24; 71:17:050601:23; 71:17:050601:22; 71:17:050601:21; 71:17:050601:20; 71:17:050601:19; 71:17:050601:18; 71:17:050601:17; 71:17:050601:16; 71:17:050601:15; 71:17:050601:14;		
номер учетной записи в государственном лесном реестре		65-2016-12
Площадь:		4950,2068

Приказ № 2  
к договору аренды лесного участка  
от 23.07.12 № 383  
2012 г.  
Л.С. Мерлис  
(дальнейшая договор)

Характеристики лесного участка на

Характеристики лесного участка

1. Распределение земель

Общая площадь, га	в том числе:									
	лесные земли			лесные земли, га			иные земли, га			
закл. лесными участками	лесные культуры	лесные участки, занятые лесными посадками	иные	леса	лесные участки, занятые лесными посадками	иные	леса	иные	иные	иные
4150,2068	4732	919	63	6	7	8	9	10	11	11
				4795	31	7	-	117,2068	155,2068	155,2068

2. Характеристики насаждений

Объемы насаждений	Лесничество	Участковые лесничества/зрелые бору (название)	Лесной квартал	Хозяйство, преобладающая порода	Площадь (га)	В том числе по группам возраста				
						Молодняки	Средневозрастные	Приростовые	спелые и перестойные	
га	га	га	га	га	га	га	га	га	га	га
1	2	3	4	5	6	7	8	9	10	10
4150,2068	2	Центральное / Палевское	1, 7, 8, 12, 13 (1,3, 4, 5, 6, 34, 35, 36, 37, 38, 39), 14 (1, 2, 14, 15, 16, 44), 15 (1, 3, 4, 5, 12, 13, 14, 18, 19, 20, 28, 29, 30, 37), 16, 17 (1, 2, 3, 4, 16), 18 (1, 2, 3, 4, 5, 7, 8, 9, 10, 13, 14, 15, 31), 19, 21, 22 (2, 3, 4, 5, 6, 35), 23, 26, 27 (1, 2, 13, 14, 28, 29, 30, 48, 49, 50, 51, 52, 53, 56), 28, 29 (1, 25, 26, 27, 30), 30 (1, 2, 3, 4, 5, 6, 7, 8, 11, 12, 13, 34, 35, 36, 37, 38, 39, 40, 42, 43, 44, 47), 31 (1, 2, 3, 4, 8, 9, 10, 12, 13, 14, 16, 17, 18, 28), 32 (1, 3, 4, 5, 27, 28, 29, 30, 31, 35, 36, 37, 38), 33, 34 (1, 9, 14, 18), 35 (1, 12, 13, 14, 15, 16), 36.	Матер. лист. Береза	4732 / 1094,1	350 / 24,6	1798 / 424,2	1299 / 300,1	1363 / 345,2	
Хвойные леса	1	Центральное / Палевское	26.							
	2	Центральное / Липовое	4 (1, 16, 17, 18, 19, 23), 2-7, 8 (1, 2, 3, 4, 5, 12), 9 (1, 40, 41, 42, 43), 10, 11, 12 (1, 17, 18, 19, 20, 21, 22, 23), 13 (1, 17, 18, 19, 21, 22, 23), 23, 24, 25, 26, 27, 28, 29, 30, 31, 32, 33, 34, 35, 36, 37, 38, 39, 40, 41, 42, 43, 44, 45, 46, 47, 48, 49, 50, 51, 52, 53, 54, 55, 56, 57, 58, 59, 60, 61, 62, 63, 64, 65, 66, 67, 68, 69, 70, 71, 72, 73, 74, 75, 76, 77, 78, 79, 80, 81, 82, 83, 84, 85, 86, 87, 88, 89, 90, 91, 92, 93, 94, 95, 96, 97, 98, 99, 100, 101, 102, 103, 104, 105, 106, 107, 108, 109, 110, 111, 112, 113, 114, 115, 116, 117, 118, 119, 120, 121, 122, 123, 124, 125, 126, 127, 128, 129, 130, 131, 132, 133, 134, 135, 136, 137, 138, 139, 140, 141, 142, 143, 144, 145, 146, 147, 148, 149, 150, 151, 152, 153, 154, 155, 156, 157, 158, 159, 160, 161, 162, 163, 164, 165, 166, 167, 168, 169, 170, 171, 172, 173, 174, 175, 176, 177, 178, 179, 180, 181, 182, 183, 184, 185, 186, 187, 188, 189, 190, 191, 192, 193, 194, 195, 196, 197, 198, 199, 200, 201, 202, 203, 204, 205, 206, 207, 208, 209, 210, 211, 212, 213, 214, 215, 216, 217, 218, 219, 220, 221, 222, 223, 224, 225, 226, 227, 228, 229, 230, 231, 232, 233, 234, 235, 236, 237, 238, 239, 240, 241, 242, 243, 244, 245, 246, 247, 248, 249, 250, 251, 252, 253, 254, 255, 256, 257, 258, 259, 260, 261, 262, 263, 264, 265, 266, 267, 268, 269, 270, 271, 272, 273, 274, 275, 276, 277, 278, 279, 280, 281, 282, 283, 284, 285, 286, 287, 288, 289, 290, 291, 292, 293, 294, 295, 296, 297, 298, 299, 300, 301, 302, 303, 304, 305, 306, 307, 308, 309, 310, 311, 312, 313, 314, 315, 316, 317, 318, 319, 320, 321, 322, 323, 324, 325, 326, 327, 328, 329, 330, 331, 332, 333, 334, 335, 336, 337, 338, 339, 340, 341, 342, 343, 344, 345, 346, 347, 348, 349, 350, 351, 352, 353, 354, 355, 356, 357, 358, 359, 360, 361, 362, 363, 364, 365, 366, 367, 368, 369, 370, 371, 372, 373, 374, 375, 376, 377, 378, 379, 380, 381, 382, 383, 384, 385, 386, 387, 388, 389, 390, 391, 392, 393, 394, 395, 396, 397, 398, 399, 400, 401, 402, 403, 404, 405, 406, 407, 408, 409, 410, 411, 412, 413, 414, 415, 416, 417, 418, 419, 420, 421, 422, 423, 424, 425, 426, 427, 428, 429, 430, 431, 432, 433, 434, 435, 436, 437, 438, 439, 440, 441, 442, 443, 444, 445, 446, 447, 448, 449, 450, 451, 452, 453, 454, 455, 456, 457, 458, 459, 460, 461, 462, 463, 464, 465, 466, 467, 468, 469, 470, 471, 472, 473, 474, 475, 476, 477, 478, 479, 480, 481, 482, 483, 484, 485, 486, 487, 488, 489, 490, 491, 492, 493, 494, 495, 496, 497, 498, 499, 500, 501, 502, 503, 504, 505, 506, 507, 508, 509, 510, 511, 512, 513, 514, 515, 516, 517, 518, 519, 520, 521, 522, 523, 524, 525, 526, 527, 528, 529, 530, 531, 532, 533, 534, 535, 536, 537, 538, 539, 540, 541, 542, 543, 544, 545, 546, 547, 548, 549, 550, 551, 552, 553, 554, 555, 556, 557, 558, 559, 560, 561, 562, 563, 564, 565, 566, 567, 568, 569, 570, 571, 572, 573, 574, 575, 576, 577, 578, 579, 580, 581, 582, 583, 584, 585, 586, 587, 588, 589, 590, 591, 592, 593, 594, 595, 596, 597, 598, 599, 600, 601, 602, 603, 604, 605, 606, 607, 608, 609, 610, 611, 612, 613, 614, 615, 616, 617, 618, 619, 620, 621, 622, 623, 624, 625, 626, 627, 628, 629, 630, 631, 632, 633, 634, 635, 636, 637, 638, 639, 640, 641, 642, 643, 644, 645, 646, 647, 648, 649, 650, 651, 652, 653, 654, 655, 656, 657, 658, 659, 660, 661, 662, 663, 664, 665, 666, 667, 668, 669, 670, 671, 672, 673, 674, 675, 676, 677, 678, 679, 680, 681, 682, 683, 684, 685, 686, 687, 688, 689, 690, 691, 692, 693, 694, 695, 696, 697, 698, 699, 700, 701, 702, 703, 704, 705, 706, 707, 708, 709, 710, 711, 712, 713, 714, 715, 716, 717, 718, 719, 720, 721, 722, 723, 724, 725, 726, 727, 728, 729, 730, 731, 732, 733, 734, 735, 736, 737, 738, 739, 740, 741, 742, 743, 744, 745, 746, 747, 748, 749, 750, 751, 752, 753, 754, 755, 756, 757, 758, 759, 760, 761, 762, 763, 764, 765, 766, 767, 768, 769, 770, 771, 772, 773, 774, 775, 776, 777, 778, 779, 780, 781, 782, 783, 784, 785, 786, 787, 788, 789, 790, 791, 792, 793, 794, 795, 796, 797, 798, 799, 800, 801, 802, 803, 804, 805, 806, 807, 808, 809, 810, 811, 812, 813, 814, 815, 816, 817, 818, 819, 820, 821, 822, 823, 824, 825, 826, 827, 828, 829, 830, 831, 832, 833, 834, 835, 836, 837, 838, 839, 840, 841, 842, 843, 844, 845, 846, 847, 848, 849, 850, 851, 852, 853, 854, 855, 856, 857, 858, 859, 860, 861, 862, 863, 864, 865, 866, 867, 868, 869, 870, 871, 872, 873, 874, 875, 876, 877, 878, 879, 880, 881, 882, 883, 884, 885, 886, 887, 888, 889, 890, 891, 892, 893, 894, 895, 896, 897, 898, 899, 900, 901, 902, 903, 904, 905, 906, 907, 908, 909, 910, 911, 912, 913, 914, 915, 916, 917, 918, 919, 920, 921, 922, 923, 924, 925, 926, 927, 928, 929, 930, 931, 932, 933, 934, 935, 936, 937, 938, 939, 940, 941, 942, 943, 944, 945, 946, 947, 948, 949, 950, 951, 952, 953, 954, 955, 956, 957, 958, 959, 960, 961, 962, 963, 964, 965, 966, 967, 968, 969, 970, 971, 972, 973, 974, 975, 976, 977, 978, 979, 980, 981, 982, 983, 984, 985, 986, 987, 988, 989, 990, 991, 992, 993, 994, 995, 996, 997, 998, 999, 1000.	Центральное / Липовое	4732 / 1094,1	350 / 24,6	1798 / 424,2	1299 / 300,1	1363 / 345,2	

3. Средние таксационные показатели насаждений лесного участка

Целевое назначение лесов	Хозяйство, преобладающая порода	Состав ЗЕЛОСДЛ ВДДС	Выраст	Бонитер	Плотность	Средний запас древесины лесных насаждений (куб. м/га)	
						среднеподростковые	спелые и перестойные
1	2	3	4	5	6	7	8
Зеленые леса	Берёза	ЗЕЛОСДЛ ВДДС	78	1	0,7	236	231
						231	253

4. Объекты лесной инфраструктуры

№ п/п	Лесничество	Участковые лесничества/лесная деля	Лесной квартал	Лесостационарный выдел	Наименование объекта	Единица измерения	
						га	шт.
1	2	3	4	5	6	7	8
1	Палевское	Центральное/Палевская	30	39	Дорога с искусственным покрытием	га	0,2
2			2	89	Дорога с искусственным покрытием	га	1,0
2			1	17	Всего дорог с искусственным покрытием	га	1,2
3			7	20	Дороги грунтовые	га	0,1
4			8	31	Дороги грунтовые	га	0,3
5			12	37	Дороги грунтовые	га	0,4
6			13	38	Дороги грунтовые	га	1,6
7			14	43	Дороги грунтовые	га	1,7
8			15	37	Дороги грунтовые	га	1,0
9			16	13	Дороги грунтовые	га	1,6
10	Палевское	Центральное/Палевская	18	30	Дороги грунтовые	га	1,5
11			19	35	Дороги грунтовые	га	1,1
12			20	14	Дороги грунтовые	га	1,9
13			21	32	Дороги грунтовые	га	1,7
14			23	26	Дороги грунтовые	га	2,1
15			24	25	Дороги грунтовые	га	0,8
16			25	22	Дороги грунтовые	га	0,4
17			26	18	Дороги грунтовые	га	0,8
18			27	50	Дороги грунтовые	га	0,6
19			28	23	Дороги грунтовые	га	1,0
20			30	45	Дороги грунтовые	га	0,8
21			31	27	Дороги грунтовые	га	0,4
22			34	18	Дороги грунтовые	га	0,3
23			36	39	Дороги грунтовые	га	0,8
24			5	30	Дороги грунтовые	га	1,6
25			6	31	Дороги грунтовые	га	0,7
26	Палевское	Центральное/Липовая	7	29	Дороги грунтовые	га	0,4
27			12	22	Дороги грунтовые	га	0,1
28			21	34	Дороги грунтовые	га	0,2
29			13	39	Всего дорог грунтовые	га	25,5
30			14	42	Просеки вырубные	га	0,4
31			18	31	Просеки вырубные	га	0,1
32	Палевское	Центральное/Палевская	19	36	Просеки вырубные	га	0,8
33			21	33	Просеки вырубные	га	0,4
34			22	34	Просеки вырубные	га	0,2
35			23	25	Просеки вырубные	га	0,7
36			24	24	Просеки вырубные	га	0,8
37			26	19	Просеки вырубные	га	0,4
38			29	29	Просеки вырубные	га	0,3
39			4	28	Просеки вырубные	га	0,5
40			5	31	Просеки вырубные	га	0,1
41			6	32	Просеки вырубные	га	0,4
42	Палевское	Центральное/Липовая	7	30	Просеки вырубные	га	0,4
43			10	26	Просеки вырубные	га	0,1
44			11	23	Просеки вырубные	га	0,2
45			12	23	Просеки вырубные	га	0,4
46			13	42	Просеки вырубные	га	0,1
47			19	15	Просеки вырубные	га	0,1
48			1	18	Всего просеки вырубные	га	6,8
49	Палевское	Центральное/Палевская	7	21	Границы охранные	га	0,1
50			8	32	Границы охранные	га	0,3
51			12	38	Границы охранные	га	0,1



6. Объекты лесного семеноводства

N п/п	Лесничество	Участковое лесничество/лесная дача	Лесной квартал	Лесотаксационный выдел	Наименование объекта лесного семеноводства	Единица измерения	Объем
1	2	3	4	5	6	7	8
По данным лесохозяйственных объектов лесного семеноводства в лесничестве отсутствуют:							

7. Объекты, не связанные с созданием лесной инфраструктуры

N п/п	Лесничество	Участковое лесничество/лесная дача	Лесной квартал	Лесотаксационный выдел	Наименование объекта	Единица измерения	Объем
1	2	3	4	5	6	7	8

8. По данным государственного лесного реестра лесной участок обременен правами аренды и (или) постоянного (бессрочного) пользования в пользу третьих лиц в соответствии со статьей 25 Лесного кодекса РФ:

N п/п	Наименование лесопользователя	Номер и дата договора	Вид использования лесов	Участковые лесничества/участки с (при наличии)	Лесной квартал	Лесотаксационный выдел	Единица измерения	Объем
1	МАУ МО Павловский район «ОРК»	№ 220 от 10.02.2012г.	Осуществление видов деятельности в сфере охотничьего хозяйства	Центрально-Павловская	1,7,8,12, 26,28,29,31, 33,34		Вос выдела	1987,0
2	ООО «Фантазия»	№ 32 от 25.07.2008 г.	Осуществление видов деятельности в сфере охотничьего хозяйства	Центрально-Липовая	1,9, 11,14,16,18, 24, 17,21,33		Вос выдела	1409,5
				Центрально-Павловская	32,35,36		Вос выдела	326,0
				Центрально-Тепло-Старовская дача	26		Вос выдела	51,0
				Центрально-Липовая	2, 8,12,13,15		Вос выдела	976,5
					16			

9. Характеристика плотности радиационного загрязнения

Плотность загрязнения Кюри/г	Лесная дача	Перечень кварталов
1	2	3
1-2	Павловская	1,7,8,12,30-36
2-3	Липовая	4-5,7,11-12,14-15
	Павловская	13,14,15,17,18,20,22
	Липовая	6
	Павловская	19,21,23-29



В.А. Руминцев

О.Ю. Пандилов

5. Особо защитные участки лесов

N п/п	Лесничество	Участковое лесничество/лесная дача	Лесной квартал	Лесотаксационный выдел	Наименование	Площадь (га)
1	2	3	4	5	6	7
52			16	16	Границы орудьяные	0,2
53			17	16	Границы орудьяные	0,2
54			19	37	Границы орудьяные	0,1
55			21	31	Границы орудьяные	0,3
56			27	51	Границы орудьяные	0,2
57			28	24	Границы орудьяные	0,2
58			28	25	Границы орудьяные	0,1
59			28	26	Границы орудьяные	0,2
60			29	30	Границы орудьяные	0,5
61			30	47	Границы орудьяные	0,1
62			31	28	Границы орудьяные	0,1
63			32	32	Границы орудьяные	0,3
64			32	33	Границы орудьяные	0,1
65			35	16	Границы орудьяные	0,1
66			36	40	Границы орудьяные	0,3
67			3	22	Границы орудьяные	0,2
68			4	29	Границы орудьяные	0,1
69			4	30	Границы орудьяные	0,1
70			14	38	Границы орудьяные	0,1
71	Павловское	Центрально-Павловская	13	10	Плантация	4,1
			Всего плантации			0,4
			Всего защитники			0,4

N п/п	Лесничество	Участковое лесничество/лесная дача	Лесной квартал	Лесотаксационный выдел	Наименование	Площадь (га)
1	2	3	4	5	6	7
1	Павловское	Центрально-Павловская	30	36,40		2,9
2			29	27		1,8
3			32	10		5,9
4			33	8		2,5
5			2	6,7,16,28	Участки лесов с малыми ростковыми и заросшими растениями	17,8
6			3	7,9		9,4
7			5	13		1,5
8			6	25,28,29		3,5
9			7	5,6,10		16,2
10			10	2		0,4
11			11	14		1,1
12			27	53-55		1,9
13			32	35-37		1,2
14			36	42		1,9
15			1	15,16,24,27,28	Берега защитные, почвозащитные	5,0
16			2	1,2	Участки лесов, расположенные вдоль водных объектов, скважин скважин	4,0
17			3	1,3		7,4
18			5	2,3,2,33		5,4
19			11	24		1,6
20			15	18,21		1,8
21			21	24		0,9
22			16	1-13	Другие особо защитные участки лесов - участки лесов вокруг старых населенных пунктов и старых траншеях	42,0
23			20	1,9		61,0
			Итого по участковому лесничеству			197,1
			в т.ч. берегозащитные, почвозащитные, расположенные вдоль водных объектов, скважин скважин			31,1
			Участки лесов с малыми ростковыми и заросшими растениями			63,0
			Другие особо защитные участки лесов - участки лесов вокруг старых населенных пунктов и старых траншеях			103,0



Акты  
приса-передачи лесного участка, переданного в аренду  
для заготовки древесины

2. 12.12.12

Арендодатель в лице министра природных ресурсов и экологии Тульской области  
Панфилова Юрия Юрьевича и арендатор в лице  
директора ООО «БРВЗ» Румянцев Александра Владимировича составили настоящий акт  
о том, что на основании договора аренды лесного участка первый передачу, а второй  
принял лесной участок площадью 4950,2068 га.

Тульская область	район	Плавский
Плавское лесничество	лесная дача	Плавская
Центральное участковое лесничество		
Кварталы №№ 1, 7, 8, 12, 13 (выделены 1-3, 4-часть, 5-часть, 6-34, 35-часть, 36-часть, 37-часть, 38-39), 14 (выделены 1-часть, 2-14, 15-часть, 16-44), 15 (выделены 1-3, 4-часть, 5-12, 13-часть, 14-18, 19-часть, 20-28, 29-часть, 30-37), 16, 17 (выделены 1, 2-часть, 3-часть, 4-16), 18 (выделены 1-часть, 2-3, 4-часть, 5-часть, 6-7, 8, 9-часть, 10-13, 14-часть, 15-31), 19-21, 22 (выделены 2, 3-часть, 4-часть, 5-часть, 6-35), 23-26, 27 (выделены 1-12, 13-часть, 14-28, 29-часть, 30-48, 49-часть, 50-51, 52-часть, 53-56), 28, 29 (выделены 1-25, 26-часть, 27-30), 30 (выделены 1, 2-часть, 3-4, 5-часть, 6, 7-часть, 8-11, 12-часть, 13-34, 35-часть, 36-часть, 37, 38-часть, 39-часть, 40-42, 43-часть, 44-47), 31 (выделены 1, 2-часть, 3-8, 9-часть, 10-12, 13-часть, 14-16, 17-часть, 18-28), 32 (выделены 1, 3-часть, 4-часть, 5-27, 28-часть, 29-часть, 30-часть, 31-35, 36-часть, 37-часть), 33, 34 (выделены 1-9, 14-18), 35 (выделены 1-12, 13-часть, 14-часть, 15-часть, 16), 36.		
Тульская область	район	Плавский
Плавское лесничество	лесная дача	Тетло - Огаревская
Центральное участковое лесничество		
Кварталы №№ 26.		
Тульская область	район	Плавский
Плавское лесничество	лесная дача	Липицкая
Центральное участковое лесничество		
Кварталы №№ 1 (выделены 1-16, 17-часть, 18-часть, 19-28), 2-7, 8 (выделены 1-2, 3-часть, 4-часть, 5-12), 9 (выделены 1-40, 41-часть, 42-43), 10-11, 12 (выделены 1-17, 18-часть, 19, 20-часть, 21-часть, 22-23), 13 (выделены 1-17, 18-часть, 19-21, 22-часть, 23-часть, 24-30, 31-часть, 32-часть, 33-45), 14 (выделены 1-часть, 2-20, 21-часть, 22, 23-часть, 24-36, 37-часть, 38-39), 15 (выделены 2, 3-часть, 4-часть, 5-часть, 6-часть, 7-часть, 8-18, 19-часть, 20-21), 16 (выделены 1-2, 3-часть, 4-24), 17 (выделены 1-часть, 2-часть, 3-часть, 4-40), 18 (выделены 1, 2-часть, 3-18, 19-часть, 20-часть, 21-25), 19 (выделены 1-13, 14-часть, 15), 20-21, 33.		

313404,4 = 463411,34  
190418,2 = 181460,11  
404185,6 = 445105,48

Порядок внесения арендной платы


N п/п	Арендная плата в части максимального размера		Арендная плата в части превышения максимального размера	
	срок внесения платы	доля арендной платы от годового размера (%)	срок внесения платы	доля арендной платы от годового размера (%)
1	15 февраля	9	15 февраля	9
2	15 марта	9	15 марта	9
3	15 апреля	9	15 апреля	9
4	15 мая	9	15 мая	9
5	15 июня	9	15 июня	9
6	15 июля	9	15 июля	9
7	15 августа	9	15 августа	9
8	15 сентября	14	15 сентября	14
9	15 октября	14	15 октября	14
10	15 ноября	14	15 ноября	14
Итого		100%	100%	

Платежные реквизиты для перечисления арендной платы в части минимального размера (федеральный бюджет):

УФК по Тульской области (Министерство природных ресурсов и экологии Тульской области), ИНН 7107096442, КПП 710701001, р/с 40101810700000010107, ОКТМО 70701000, Отделение Тула г. Тула, БИК 047003001, КБК 05311204014020000120.

Платежные реквизиты для перечисления арендной платы в части превышения минимального размера (бюджет субъекта Российской Федерации):

УФК по Тульской области (Министерство природных ресурсов и экологии Тульской области), ИНН 7107096442, КПП 710701001, р/с 40101810700000010107, ОКТМО 70701000, Отделение Тула г. Тула, БИК 047003001, КБК 80311204014020000120.



2012.2  
206 150033,94  
06 169965  
204435  
280035  
348265

Иноу  
П. Ков

1	2	3	4	5	6	7	8	9	10	
		Центральное/ Тетено- Старбесская	26							
		Центральное/ Лышское	1 (1-16), 17-а, 18-а, 19-28), 2-7, 8 (1-2, 3-а, 4-а, 5-12), 9 (1-40, 41-а, 42-43), 10-11, 12 (1-17, 18-а, 19, 20-а, 21-а, 22-а, 23), 13 (1-17, 18-а, 19-21, 22-а, 23-а, 24-30, 31-а, 32-а, 33-а, 34), 14 (1-а, 2-20, 21-а, 22, 23-а, 24-36, 37-а, 38-39), 15 (2, 3-а, 4-а, 5-а, 6-а, 7-а, 8-18, 19-а, 20-21), 16 (1-2, 3-а, 4), 24), 17 (1-а, 2-а, 3-а, 4-а), 18 (1-а, 2-а, 3-18, 19-а, 20-а, 21-25), 19 (1-13, 14-а, 15), 20-21, 33.							

3. Средние таксационные показатели насаждений лесного участка

Целевое назначение лесов	Хозяйство, предоставляющая порода	Состав	Возраст	Боиндекс	Полнота	Средний запас древесины лесных насаждений (куб. м/га)	
						средневозрастные	спелые и перестойные
1	2	3	4	5	6	7	8
Защитные леса	Берёза	БЕЛОСЛАВ НИДС	78	1	0,7	231	253

4. Объекты лесной инфраструктуры

N	Лесничество	Участковые лесные дачи	Лесной квартал	Лесогазовый выдел	Наименование объекта	Единица измерения	Объем
1	2	3	4	5	6	7	8
1	Плавское	Центральное/Цавакская	30	39	Дорожки с искусственным покрытием	га	0,2
2			2	89	Дорожки с искусственным покрытием	га	1,0
Всего дорог с искусственным покрытием							
2			1	17	Дорожки грунтовые	га	1,2
3			7	20	Дорожки грунтовые	га	0,1
4			8	31	Дорожки грунтовые	га	0,3
5			12	37	Дорожки грунтовые	га	1,6
6			13	38	Дорожки грунтовые	га	1,7
7			14	43	Дорожки грунтовые	га	1,0
8			15	37	Дорожки грунтовые	га	1,6
9		Центральное/Плавская	16	15	Дорожки грунтовые	га	1,6
10	Плавское		18	30	Дорожки грунтовые	га	1,5
11			19	35	Дорожки грунтовые	га	1,1
12			20	14	Дорожки грунтовые	га	1,9
13			21	32	Дорожки грунтовые	га	1,7
14			23	26	Дорожки грунтовые	га	2,1
15			24	25	Дорожки грунтовые	га	0,8
16			25	22	Дорожки грунтовые	га	0,4
17			26	18	Дорожки грунтовые	га	0,8
18			27	50	Дорожки грунтовые	га	0,6
19			28	23	Дорожки грунтовые	га	1,0
20			30	45	Дорожки грунтовые	га	0,8
21			31	27	Дорожки грунтовые	га	0,4
22			34	18	Дорожки грунтовые	га	0,3
23			36	39	Дорожки грунтовые	га	0,8
24			5	30	Дорожки грунтовые	га	1,6
25			6	31	Дорожки грунтовые	га	0,7
26	Плавское	Центральное/Лышское	7	29	Дорожки грунтовые	га	0,4
27			12	22	Дорожки грунтовые	га	0,1
28			21	34	Дорожки грунтовые	га	0,2
Всего дорог грунтовые							
29			13	39	Проезды владимирские	га	0,4
30	Плавское	Центральное/Плавская	14	42	Проезды владимирские	га	0,4
31			18	31	Проезды владимирские	га	0,1

кадастровый номер лесного участка:	71:17:010301:105; 71:17:010301:106; 71:17:010401:63; 71:17:010501:25; 71:17:010201:68; 71:17:010201:69; 71:17:010301:107; 71:17:010301:108; 71:17:010801:17; 71:17:020101:72; 71:17:020101:73; 71:17:020701:69; 71:17:010701:139; 71:17:060000:244; 71:17:010701:140; 71:17:010701:141; 71:17:020201:51; 71:17:020201:52; 71:17:020201:53; 71:17:060000:245; 71:17:020506:136; 71:17:020501:137; 71:17:060201:138; 71:17:060301:56; 71:17:060301:57; 71:17:040101:222; 71:17:040101:223; 71:17:040101:224; 71:17:040101:225; 71:17:040101:221; 71:17:060201:54; 71:17:040101:222; 71:17:040101:223; 71:17:040101:224; 71:17:060301:57; 71:17:040301:58; 71:17:040301:59; 71:17:040301:60; 71:17:040301:61; 71:17:040401:30; 71:17:040401:31; 71:17:050201:121; 71:17:050201:122; 71:17:050201:123; 71:17:050201:124; 71:17:050201:125; 71:17:050201:126; 71:17:050201:127; 71:17:050401:72; 71:17:050201:128; 71:17:060401:53; 71:17:060401:54; 71:17:060401:55; 71:17:060401:56; 71:17:060401:57; 71:17:060401:58; 71:17:060401:59; 71:17:050101:137; 71:17:050101:138; 71:17:050101:139; 71:17:050101:140; 71:17:050101:141; 71:17:050101:142; 71:17:050301:37; 71:17:050301:38; 71:17:050301:39; 71:17:050301:40; 71:17:050101:141; 71:17:050101:142; 71:17:060501:108; 71:17:060501:109; 71:17:060501:110; 71:17:060501:111; 71:17:060501:112; 71:17:060501:113; 71:17:060501:114; 71:17:060501:115; 71:17:060501:116; 71:17:060501:117; 71:17:060501:118; 71:17:060501:119; 71:17:060501:120; 71:17:060501:121; 71:17:060501:122; 71:17:060501:123; 71:17:060501:124; 71:17:060501:125; 71:17:060501:126; 71:17:060501:127; 71:17:060501:128; 71:17:060501:129; 71:17:060501:130; 71:17:060501:131; 71:17:060501:132; 71:17:060501:133; 71:17:060501:134; 71:17:060501:135; 71:17:060501:136; 71:17:060501:137; 71:17:060501:138; 71:17:060501:139; 71:17:060501:140; 71:17:060501:141; 71:17:060501:142; 71:17:060501:143; 71:17:060501:144; 71:17:060501:145; 71:17:060501:146; 71:17:060501:147; 71:17:060501:148; 71:17:060501:149; 71:17:060501:150; 71:17:060501:151; 71:17:060501:152; 71:17:060501:153; 71:17:060501:154; 71:17:060501:155; 71:17:060501:156; 71:17:060501:157; 71:17:060501:158; 71:17:060501:159; 71:17:060501:160; 71:17:060501:161; 71:17:060501:162; 71:17:060501:163; 71:17:060501:164; 71:17:060501:165; 71:17:060501:166; 71:17:060501:167; 71:17:060501:168; 71:17:060501:169; 71:17:060501:170; 71:17:060501:171; 71:17:060501:172; 71:17:060501:173; 71:17:060501:174; 71:17:060501:175; 71:17:060501:176; 71:17:060501:177; 71:17:060501:178; 71:17:060501:179; 71:17:060501:180; 71:17:060501:181; 71:17:060501:182; 71:17:060501:183; 71:17:060501:184; 71:17:060501:185; 71:17:060501:186; 71:17:060501:187; 71:17:060501:188; 71:17:060501:189; 71:17:060501:190; 71:17:060501:191; 71:17:060501:192; 71:17:060501:193; 71:17:060501:194; 71:17:060501:195; 71:17:060501:196; 71:17:060501:197; 71:17:060501:198; 71:17:060501:199; 71:17:060501:200; 71:17:060501:201; 71:17:060501:202; 71:17:060501:203; 71:17:060501:204; 71:17:060501:205; 71:17:060501:206; 71:17:060501:207; 71:17:060501:208; 71:17:060501:209; 71:17:060501:210; 71:17:060501:211; 71:17:060501:212; 71:17:060501:213; 71:17:060501:214; 71:17:060501:215; 71:17:060501:216; 71:17:060501:217; 71:17:060501:218; 71:17:060501:219; 71:17:060501:220; 71:17:060501:221; 71:17:060501:222; 71:17:060501:223; 71:17:060501:224; 71:17:060501:225; 71:17:060501:226; 71:17:060501:227; 71:17:060501:228; 71:17:060501:229; 71:17:060501:230; 71:17:060501:231; 71:17:060501:232; 71:17:060501:233; 71:17:060501:234; 71:17:060501:235; 71:17:060501:236; 71:17:060501:237; 71:17:060501:238; 71:17:060501:239; 71:17:060501:240; 71:17:060501:241; 71:17:060501:242; 71:17:060501:243; 71:17:060501:244; 71:17:060501:245; 71:17:060501:246; 71:17:060501:247; 71:17:060501:248; 71:17:060501:249; 71:17:060501:250; 71:17:060501:251; 71:17:060501:252; 71:17:060501:253; 71:17:060501:254; 71:17:060501:255; 71:17:060501:256; 71:17:060501:257; 71:17:060501:258; 71:17:060501:259; 71:17:060501:260; 71:17:060501:261; 71:17:060501:262; 71:17:060501:263; 71:17:060501:264; 71:17:060501:265; 71:17:060501:266; 71:17:060501:267; 71:17:060501:268; 71:17:060501:269; 71:17:060501:270; 71:17:060501:271; 71:17:060501:272; 71:17:060501:273; 71:17:060501:274; 71:17:060501:275; 71:17:060501:276; 71:17:060501:277; 71:17:060501:278; 71:17:060501:279; 71:17:060501:280; 71:17:060501:281; 71:17:060501:282; 71:17:060501:283; 71:17:060501:284; 71:17:060501:285; 71:17:060501:286; 71:17:060501:287; 71:17:060501:288; 71:17:060501:289; 71:17:060501:290; 71:17:060501:291; 71:17:060501:292; 71:17:060501:293; 71:17:060501:294; 71:17:060501:295; 71:17:060501:296; 71:17:060501:297; 71:17:060501:298; 71:17:060501:299; 71:17:060501:300; 71:17:060501:301; 71:17:060501:302; 71:17:060501:303; 71:17:060501:304; 71:17:060501:305; 71:17:060501:306; 71:17:060501:307; 71:17:060501:308; 71:17:060501:309; 71:17:060501:310; 71:17:060501:311; 71:17:060501:312; 71:17:060501:313; 71:17:060501:314; 71:17:060501:315; 71:17:060501:316; 71:17:060501:317; 71:17:060501:318; 71:17:060501:319; 71:17:060501:320; 71:17:060501:321; 71:17:060501:322; 71:17:060501:323; 71:17:060501:324; 71:17:060501:325; 71:17:060501:326; 71:17:060501:327; 71:17:060501:328; 71:17:060501:329; 71:17:060501:330; 71:17:060501:331; 71:17:060501:332; 71:17:060501:333; 71:17:060501:334; 71:17:060501:335; 71:17:060501:336; 71:17:060501:337; 71:17:060501:338; 71:17:060501:339; 71:17:060501:340; 71:17:060501:341; 71:17:060501:342; 71:17:060501:343; 71:17:060501:344; 71:17:060501:345; 71:17:060501:346; 71:17:060501:347; 71:17:060501:348; 71:17:060501:349; 71:17:060501:350; 71:17:060501:351; 71:17:060501:352; 71:17:060501:353; 71:17:060501:354; 71:17:060501:355; 71:17:060501:356; 71:17:060501:357; 71:17:060501:358; 71:17:060501:359; 71:17:060501:360; 71:17:060501:361; 71:17:060501:362; 71:17:060501:363; 71:17:060501:364; 71:17:060501:365; 71:17:060501:366; 71:17:060501:367; 71:17:060501:368; 71:17:060501:369; 71:17:060501:370; 71:17:060501:371; 71:17:060501:372; 71:17:060501:373; 71:17:060501:374; 71:17:060501:375; 71:17:060501:376; 71:17:060501:377; 71:17:060501:378; 71:17:060501:379; 71:17:060501:380; 71:17:060501:381; 71:17:060501:382; 71:17:060501:383; 71:17:060501:384; 71:17:060501:385; 71:17:060501:386; 71:17:060501:387; 71:17:060501:388; 71:17:060501:389; 71:17:060501:390; 71:17:060501:391; 71:17:060501:392; 71:17:060501:393; 71:17:060501:394; 71:17:060501:395; 71:17:060501:396; 71:17:060501:397; 71:17:060501:398; 71:17:060501:399; 71:17:060501:400; 71:17:060501:401; 71:17:060501:402; 71:17:060501:403; 71:17:060501:404; 71:17:060501:405; 71:17:060501:406; 71:17:060501:407; 71:17:060501:408; 71:17:060501:409; 71:17:060501:410; 71:17:060501:411; 71:17:060501:412; 71:17:060501:413; 71:17:060501:414; 71:17:060501:415; 71:17:060501:416; 71:17:060501:417; 71:17:060501:418; 71:17:060501:419; 71:17:060501:420; 71:17:060501:421; 71:17:060501:422; 71:17:060501:423; 71:17:060501:424; 71:17:060501:425; 71:17:060501:426; 71:17:060501:427; 71:17:060501:428; 71:17:060501:429; 71:17:060501:430; 71:17:060501:431; 71:17:060501:432; 71:17:060501:433; 71:17:060501:434; 71:17:060501:435; 71:17:060501:436; 71:17:060501:437; 71:17:060501:438; 71:17:060501:439; 71:17:060501:440; 71:17:060501:441; 71:17:060501:442; 71:17:060501:443; 71:17:060501:444; 71:17:060501:445; 71:17:060501:446; 71:17:060501:447; 71:17:060501:448; 71:17:060501:449; 71:17:060501:450; 71:17:060501:451; 71:17:060501:452; 71:17:060501:453; 71:17:060501:454; 71:17:060501:455; 71:17:060501:456; 71:17:060501:457; 71:17:060501:458; 71:17:060501:459; 71:17:060501:460; 71:17:060501:461; 71:17:060501:462; 71:17:060501:463; 71:17:060501:464; 71:17:060501:465; 71:17:060501:466; 71:17:060501:467; 71:17:060501:468; 71:17:060501:469; 71:17:060501:470; 71:17:060501:471; 71:17:060501:472; 71:17:060501:473; 71:17:060501:474; 71:17:060501:475; 71:17:060501:476; 71:17:060501:477; 71:17:060501:478; 71:17:060501:479; 71:17:060501:480; 71:17:060501:481; 71:17:060501:482; 71:17:060501:483; 71:17:060501:484; 71:17:060501:485; 71:17:060501:486; 71:17:060501:487; 71:17:060501:488; 71:17:060501:489; 71:17:060501:490; 71:17:060501:491; 71:17:060501:492; 71:17:060501:493; 71:17:060501:494; 71:17:060501:495; 71:17:060501:496; 71:17:060501:497; 71:17:060501:498; 71:17:060501:499; 71:17:060501:500; 71:17:060501:501; 71:17:060501:502; 71:17:060501:503; 71:17:060501:504; 71:17:060501:505; 71:17:060501:506; 71:17:060501:507; 71:17:060501:508; 71:17:060501:509; 71:17:060501:510; 71:17:060501:511; 71:17:060501:512; 71:17:060501:513; 71:17:060501:514; 71:17:060501:515; 71:17:060501:516; 71:17:060501:517; 71:17:060501:518; 71:17:060501:519; 71:17:060501:520; 71:17:060501:521; 71:17:060501:522; 71:17:060501:523; 71:17:
------------------------------------	---

1	2	3	4	5	6	7
12	Плавское	Центральное/ Плавская	27	53-55	Березовишские, похищенные участки леса, расположенные вдоль водных объектов, ссадины оврагов	7
13			32	35-37		1,9
14			36	42		1,2
15			1	15,16,24,27,28		1,9
16			2	1,2		5,0
17	Плавское	Центральное/ Липовая	3	1,3		7,4
18			5	2,32,33		5,4
19			11	24		1,6
20			15	18,21		1,8
21			21	24		0,9
22	Плавское	Центральное/ Плавская	16	1-13	Другие особо заповедные участки лесов, участки лесов вокруг сельских населенных пунктов и садовых товариществ	42,0
23			20	1-9		61,0
Итого по участковому лесничеству:						197,1
в т.ч. березовишские, похищенные участки лесов, расположенные вдоль водных объектов, ссадины оврагов,						31,1
участки леса с падучими рябиновыми и эфедровыми растениями;						63,0
другие особо заповедные участки лесов - участки лесов вокруг сельских населенных пунктов и садовых товариществ.						103,0

6. Объекты лесного семеноводства

N п/п	Лесничество	Участковое лесничество/лесная дача	Лесной квартал	Лесотаксационный выдел	Наименование объекта лесного семеноводства	Единица измерения	Объем
1	2	3	4	5	6	7	8
По данным лесустройства объекта лесного семеноводства в лесничестве отсутствуют							

7. Объекты, не связанные с созданием лесной инфраструктуры

N п/п	Лесничество	Участковое лесничество/лесная дача	Лесной квартал	Лесотаксационный выдел	Наименование объекта	Единица измерения	Объем
1	2	3	4	5	6	7	8
По данным лесустройства объекта лесного семеноводства в лесничестве отсутствуют							

8. По данным государственного лесного реестра лесной участок обременён правами аренды и (или) постоянного (бессрочного) пользования в пользу третьих лиц в соответствии со статьёй 25 Лесного кодекса РФ:

№ п/п	Наименование лесопользователя	Номер и дата договора	Вид использования лесов	Участковое лесничество/урочище (при наличии)	Лесной квартал	Лесотаксационный выдел	Единица измерения, объём, га
1	МАУ МО Плавский район «ОПР»	№ 220 от 10.02.2012г.	Осуществление видов деятельности в сфере охотничьего хозяйства	Центральное/ Плавская	17,8,12-26,28,29,31,33,34	19, 11,14,16(а),24,17-21,33	1987,0
2	ООО «Фангала»	№ 32 от 25.07.2008 г.	Осуществление видов деятельности в сфере охотничьего хозяйства	Центральное/ Липовая	26	2-8,12,13,15,16	1409,5
				Центральное/ Плавская	32,35,36	Все выдела	326,0
				Центральное/ Тесто-Огаревская дача	26	Все выдела	51,0
				Центральное/ Липовая	2-	Все выдела	976,5

1	2	3	4	5	6	7	8
32			19	36	Проектирование	га	0,8
33			21	33	Проектирование	га	0,4
34			22	34	Проектирование	га	0,2
35	Плавское	Центральное/ Плавская	23	25	Проектирование	га	0,7
36			24	24	Проектирование	га	0,8
37			26	19	Проектирование	га	0,4
38			29	29	Проектирование	га	0,3
39			4	28	Проектирование	га	0,5
40			5	31	Проектирование	га	0,1
41			6	32	Проектирование	га	0,4
42	Плавское	Центральное/ Липовая	7	30	Проектирование	га	0,4
43			10	26	Проектирование	га	0,1
44			11	23	Проектирование	га	0,2
45			12	23	Проектирование	га	0,4
46			13	42	Проектирование	га	0,1
47			19	15	Проектирование	га	0,1
Всего проектирование							6,8
48			1	18	Границы окружные	га	0,1
49	Плавское	Центральное/ Плавская	7	21	Границы окружные	га	0,3
50			8	32	Границы окружные	га	0,1
51			12	38	Границы окружные	га	0,1
52			16	16	Границы окружные	га	0,2
53			17	16	Границы окружные	га	0,2
54			19	37	Границы окружные	га	0,1
55			21	31	Границы окружные	га	0,3
56			27	51	Границы окружные	га	0,2
57			28	24	Границы окружные	га	0,2
58			28	25	Границы окружные	га	0,1
59			28	26	Границы окружные	га	0,2
60	Плавское	Центральное/ Плавская	29	30	Границы окружные	га	0,5
61			30	47	Границы окружные	га	0,1
62			31	28	Границы окружные	га	0,1
63			32	32	Границы окружные	га	0,3
64			32	33	Границы окружные	га	0,1
65			35	16	Границы окружные	га	0,1
66			36	40	Границы окружные	га	0,3
67	Плавское	Центральное/ Липовая	3	22	Границы окружные	га	0,2
68			4	29	Границы окружные	га	0,1
69			4	30	Границы окружные	га	0,1
70			14	38	Границы окружные	га	0,1
Всего границы окружные							4,1
71	Плавское	Центральное/ Плавская	13	10	Платации	га	0,4
Всего платации							0,4

5. Особо заповедные участки лесов


N п/п	Лесничество	Участковое лесничество/лесная дача	Лесной квартал	Лесотаксационный выдел	Наименование	Площадь (га)
1	2	3	4	5	6	7
1			30	36,40		2,9
2	Плавское	Центральное/ Плавская	29	27		1,8
3			32	10		5,9
4			33	8		2,5
5			2	6,7,15,28	Участки лесов с падучими рябиновыми и эфедровыми растениями	17,8
6			3	7-9		9,4
7			5	13		1,5
8			6	25,26,29		3,5
9	Плавское	Центральное/ Липовая	7	5,6,10		16,2
10			10	2		0,4
11			11	14		1,1

9. Характеристика плотности радиоактивного загрязнения

Границы заражения (км <sup>2</sup> )	Лесная дача	Пересеченная площадь
1 - 3	2 Павловка	3 1,7-8,12,30-36
3 - 5	Липовка Павловка	4-5,7,11,12,14-15 13,14,15,17,18,20,22
5 - 13	Липовка Павловка	6 19,21,23-29

Архиводатель:

Арендатор:



Управление Федеральной службы государственной регистрации, кадастра и картографии по Тульской области  
 Номер регистрационного округа

Произведена государственная регистрация *договора аренды*  
 Дата регистрации *04 апреля 2017 г.*  
 Номер регистрации *71:17-02/001/2017-1104/2017-1*  
 Государственный регистратор  
*Лункина С.А.* (иниц., м.п.)



прошнуровано и  
скреплено печатью

13 (тринадцать) листов

*Толка*  
подпись

