

"УТВЕРЖДАЮ"



Заместитель директора департамента-начальник отдела организации охраны, защиты и воспроизводства лесов департамента лесного хозяйства министерства природных ресурсов экологии Тульской области

[Handwritten signature]

Вавруш Р.Т.

20 " 02. 2018 г.

Акт

лесопатологического обследования № 222
лесных насаждений Плавского лесничества (лесопарка)
Тульской области (субъекта Российской Федерации)

Способ лесопатологического обследования:

- 1. Визуальный
- 2. Инструментальный

Место проведения

Участковое лесничество	Урочище (дача)	Квартал (кварталы)	Выдел (выделы)	Площадь, га
Центральное	Липицкая дача	1	11	5.0

Лесопатологическое обследование проведено на общей площади 5.0 га.

1. Визуальное лесопатологическое обследование.*

Наземное Дистанционное

1.1. На площади 5.0 га фактическая таксационная характеристика лесного насаждения соответствует (не соответствует) таксационному описанию (нужное подчеркнуть).

Причины несоответствия _____

Список участков с выявленными несоответствиями приведен в приложении 1 к настоящему Акту.

1.2. Лесные насаждения с нарушенной и утраченной устойчивостью выявлены на площади 5.0 га:

Участковое лесничество	Урочище (дача)	Площадь, га		Причина ослабления (гибели)
		с нарушенной устойчивостью	с утраченной устойчивостью	
Центральное	Липицкая дача	5.0		467
				360
	Итого	5.0		

Состояние обследованных лесных насаждений приведено в приложениях 1.1-1.4 к Акту в зависимости от метода проведения ЛПО.

1.3. В обследованных лесных участках прогнозируется:

Прогноз	Площадь, га
Ослабление лесных насаждений	
Усыхание лесных насаждений различной степени	
Развитие очагов вредных организмов	

1.4. Обнаружено загрязнение лесного участка отходами и выбросами:

Промышленными Бытовыми

Вид загрязнения	Размеры загрязнения			Объем, кубм	Площадь загрязнения
	длина, м	ширина, м	высота, м		

ЗАКЛЮЧЕНИЕ

Оценка текущего санитарного и лесопатологического состояния лесных насаждений, назначенные профилактические мероприятия по защите лесов, агитационные мероприятия: В квартале № 1 выделе № 11 на всей площади 5.0 га участкового лесничества Центральное Липицкой дачи насаждение с нарушенной устойчивости под действием очагов опёнка и трутовика ложного дубового, средневзвешенная категория состояния - 2,29. Общий отпад превышает в три раза размер двукратного естественного отпада. С целью предотвращения негативных процессов или снижения ущерба от их воздействия назначена выборочная санитарная рубка.

Исполнитель работ по проведению лесопатологического обследования:

ФИО инженер-лесопатолог Чернышов Е.С.

Подпись _____

Дата обследования 19.10.2017

*Раздел включается в акт, в случае проведения лесопатологического обследования визуальным способом.

2. Инструментальное обследование лесного участка.*

2.1. Фактическая таксационная характеристика лесного насаждения соответствует
 (не соответствует) (нужное подчеркнуть) таксационному описанию. Причины несоответствия:

Ведомость лесных участков с выявленными несоответствиями таксационным описаниям
 приведена в приложении I к Акту.

2.2. Состояние насаждений: с нарушенной устойчивостью
 с утраченной устойчивостью

причины повреждения:

Опенок, Трутовик ложный дубовый и дуболюбивый

стволовыми вредителями:

Вид вредителя	Порода	Встречаемость (% заселенных деревьев)	Степень заселения (слабая, средняя, сильная)

Повреждено огнём:

Вид пожара	Порода	Состояние корневых лап		Состояние корневой шейки		Подсушивание луба	
		% поврежденных огнём корней	% деревьев с данным повреждением	ожог корневой шейки по окружности (1/4; 2/4; 3/4; более 3/4)	% деревьев с данным повреждением	по окружности (1/4; 2/4; 3/4; более 3/4)	% деревьев с данным повреждением

Поражено болезнями:

Вид	Порода	Встречаемость (% поражённых деревьев)	Степень поражения (слабая, средняя, сильная)
Опенок	Дуб	20	средняя
Трутовик ложный дубовый	Дуб	18.8	слабая

2.3. Выборке подлежит 38.835 % деревьев, 21.832 % от запаса

в том числе:

ослабленных _____ %, (причины назначения) _____ ;
 сильно ослабленных _____ %, (причины назначения) _____ ;
 усыхающих _____ %, (причины назначения) _____ ;
 свежего сухостоя 2.193 %
 свежего ветровала: _____ %
 свежего бурелома _____ %
 старого ветровала: 1.000 %
 старого бурелома 1.000 %
 старого сухостоя 17.639 %
 аварийных _____ %

2.4. Полнота лесного насаждения после уборки деревьев, подлежащих рубке, составит 0.3
 Критическая полнота для данной категории лесных насаждений составляет 0.3

ЗАКЛЮЧЕНИЕ

С целью предотвращения негативных процессов или снижения ущерба от их воздействия назначено:

Участковое лесничество	Урочище (дача)	Квартал	Выдел	Площадь выдела, га	Вид мероприятия	Площадь мероприятия, га	Порода	Запас на выдел, куб.м	Крайние сроки проведения
Центральное	Липицкая дача	1	11	5	ССР	5	Д	600	2018-2019

Ведомость перечета деревьев, назначенных в рубку, и лесного участка прилагаются (приложение 2 и 3 к Акту).


Меры по обеспечению возобновления:

Мероприятия, необходимые для предупреждения повреждения или поражения смежных насаждений
своевременное проведение проектируемых мероприятий, надзор за санитарным и лесопатологическим состоянием.

Сведения для расчета степени повреждения:

год образования старого сухостоя Прошлые года ;
основная причина повреждения древесины 467 ;
дата проведения обследований 19.10.2017 ;

Исполнитель работ по проведению лесопатологического обследования:

ФИО Чернышов Е.С. Подпись 
Должность инженер-лесопатолог
Организация Филиал ФБУ "Рослесозащита"-Центр защиты леса Тульской области"

* Раздел включается в акт в случае проведения лесопатологического обследования обследования инструментальным способом.

* 467 - Опенок

Ведомость лесных участков с выявленными несоответствиями таксационным описаниям

Источник данных	Год проведения лесосурьейства	Номер квартала	Номер выдела	Площадь выдела, га	Лесное назначение лесов	Категория защитных лесов	Номер лесопатологического выдела	Площадь лесопатологического выдела, га	Таксационная характеристика										Заложено пробных площадей			
									состав	порода	возраст, лет	средняя высота, м	средний диаметр, см	тип леса	тип условий местопрорастания	полнота	бонитет	запас, куб. м/га	количество, шт	общая площадь, га		
ТО	2012	1	11	5	Защитные леса	противопозонные леса		5		Б	753Д		65	25	32	ДК1СН	Д2	0.4	1	120	6	0.60
Ф	2012	1	11	5	Защитные леса	противопозонные леса		5		Д	614Б		65	25	23	ДК1СН	Д2	0.4	1	120		

Примечание:
ТО - таксационные описания
Ф - фактическая характеристика лесного насаждения

Исполнитель работ по проведению лесопатологического обследования:

ФИО: Чернышов Е.С. Подпись: 
 Должность: инженер-лесопатолог
 Организация: Филиал ФБУ "Рослесозащита" - "Центр защиты леса Тульской области"

Результаты проведения лесонатологического обследования лесных насаждений за 19.10.2017 г.

Субъект Российской Федерации
Участковое лесничество

Тульская область
Центральное


Лесничество (лесопарк)
Урочища (лесная дача)

Плавское
Липицкая дача

1	2	3	4	5	6	7	Таксационная характеристика							17	Распределение запаса насаждения по категориям состояния деревьев, %										30	31	32	33	34																
							8	9	10	11	12	13	14		15	16	18	19	20	21	22	23	24	25						26	27	28	29	30	31	32	33	34							
Номер квартала	Номер выдела	Площадь выдела, га	Лесное назначение лесов	Категория защитных лесов	Номер леснатологического выдела	Площадь леснатологического выдела, га	состав *	порода *	возраст	средняя высота, м	средний диаметр, см *	тип леса	полнота	бонитет	запас, км/га	Число деревьев на проб, шт.	без признаков ослабления	ослабленные	сильно ослабленные	усыхающие	свежий сухостой	старый сухостой	свежий ветровал	старый ветровал	свежий бурелом	старый бурелом	аварийные деревья	Признаки повреждения деревьев	Доля поврежденных деревьев, %	Причина ослабления, повреждения	Подсекит рубке, %	Наименные мероприятия													
1	11	5,0				5,0	6Д	65	10	11	12	13	14	15	16	17	40,503	2,193	33,392	2,080	2,193	17,643	1,000	1,000	1,000	1,000	801	38,8	467	21,835	ССР	Площадь, га													
							4Б									22										832		360																	
Итого																	103	40,503	2,193	33,392	2,080	2,193	17,643	1,000	1,000	1,000	1,000	1,000	1,000	1,000	1,000	38,835	21,835												

Показатели, не соответствующие таксационному описанию отмечаются "**".

Исполнитель работ по проведению лесонатологического обследования:

ФИО Чернышов Е.С. Подпись 
 Должность инженер-лесопатолог
 Организация Фирма ФБУ "Рослесозащита", Центр защиты леса Тульской области
 Дата составления документа 16.02.2018 Телефон 8(4872)41-89-27

467 - Опенок
 360 - Трутовик ложный, дубовый и дуболюбивый
 801 - Наличие плодовых тел на стволе
 832 - Наличие гнили

**Ведомость перечета деревьев назначенных в рубку
Временная пробная площадь**

Субъект РФ Тульская область
Лесничество (лесопарк) Плавское Центральное Липицкая дача
Квартал 1 Выдел 11 Площадь, 5.00 га,
Номер очага вредных организмов _____ Размер пробной площади 0.60 га,

Таксационная характеристика:

тип леса ДКЛСН состав 6Д4Б возраст 65 бонитет 1
полнота 0.4 запас на га 120 возобновление _____

Время и причина ослабления насаждения: _____ Прошлые года
опенок, трутовик ложный дубовый и дуболюбивый, наличие плодовых тел на стволе, наличие гнили

Тип очага вредных организмов: эпизодический, хронический (подчеркнуть)
Фаза развития очага: начальная, нарастания численности, собственно вспышка, кризис
(подчеркнуть)


Состояние лесного насаждения, намечаемые мероприятия: _____ сильно ослабленное
ССР

Средневзвешенная категория состояния насаждения составляет _____ 2.67

ССР - Сплошная санитарная рубка

Исполнитель работ по проведению лесопатологического обследования:

Дата составления документа: 15.02.2018 Телефон 8(4872)41-89-27

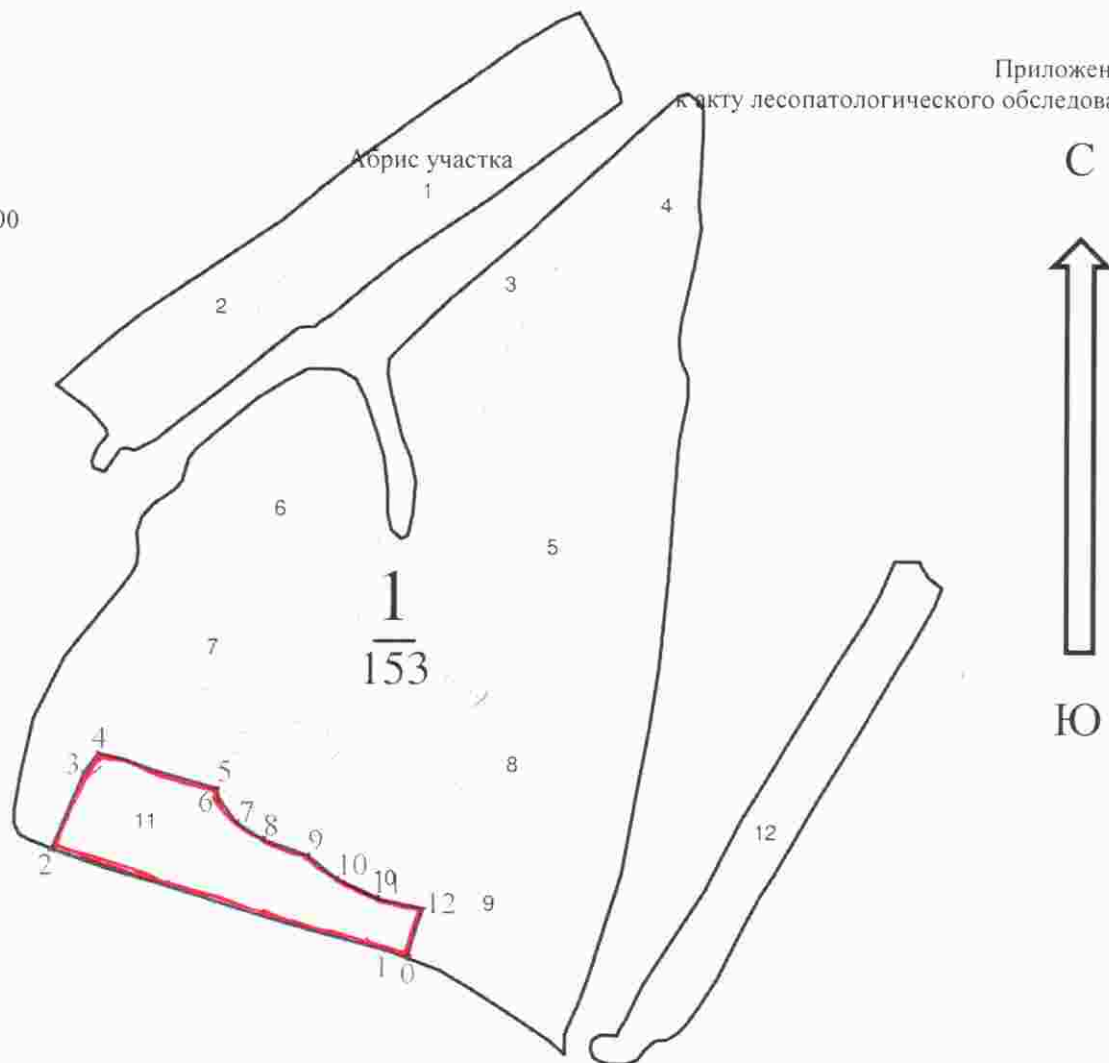
ФИО Чернышов Е.С. Подпись 
Должность инженер-лесопатолог
Организация Филиал ФБУ "Рослесозащита"-Центр защиты леса Тульской области"

Итоговая

Степень толщины, см	Количество деревьев по категориям состояния, шт.																Всего деревьев по ступеням толщины	
	I	II	III	IV		V		VI			ветровал, бурелом			аварийные деревья			шт.	в том числе подлежат рубке, %
				НЗ	З	НЗ	З	НЗ	З	О	НЗ	З	О	НЗ	З	О		
1	2	3	4	5	6	7	8	9	10	11	12	13	14	15	16	17	18	19
8								1									1	100
12								12									16	75
16			2	2				14			4						30	60
20			9	3													7	29
24			5					2									23	30
28	6	2	8			2		5									13	
32	5		8														8	
36	6		2														2	
40	2																3	
44	3																	
48																		
52																		
56																		
60																		
Итого число стволов, шт.	22	2	34	5		2		34			4						103	38.835
Итого, % от числа стволов	21.359	1.942	33.010	4.854		1.942		33.010			3.883						100	38.835
Итого запас, кубм	25	1	21	1		1		11			1						62	21.831
Итого, % от запаса	40.502	2.193	33.391	2.080		2.193		17.642			1.999						100	21.831

Примечание: НЗ - незаселенное, З - заселенное, О - отработанное вредителями.
Средняя по породе: Дуб-3.78; Береза-1

М 1:10000



№ выдела	Ленты (круговой площадки) перечета				
	№ лент (площадок)	Длина, м	Ширина, м	Радиус, м	Площадь, га
11	Круговые площадки постоянного радиуса – 6 шт.			17,8	0,6

Номера точек	Координаты	Румбы линий	Длина, м
0-1	53°33'4.41" 37°13'3.35"	СЗ-69°	25
1-2	53°33'4.66" 37°13'1.94"	СЗ-67°	450
2-3	53°33'8.28" 37°12'41.01"	СВ-28°	110
3-4	53°33'11.47" 37°12'43.85"	СВ-50°	31
4-5	53°33'11.45" 37°12'45.21"	ЮВ-66°	163
5-6	53°33'9.87" 37°12'50.29"	ЮВ-23°	15
6-7	53°33'9.31" 37°12'50.47"	ЮВ-34°	30
7-8	53°33'8.71" 37°12'51.63"	ЮВ-53°	35
8-9	53°33'7.93" 37°12'53.77"	ЮВ-66°	60
9-10	53°33'7.65" 37°12'56.18"	ЮВ-47°	65
10-11	53°33'6.74" 37°12'58.56"	ЮВ-64°	45
11-12	53°33'6.14" 37°13'1.88"	ЮВ-70°	55
12-0	53°33'5.86" 37°13'4.41"	ЮЗ-26°	65

Условные обозначения: границы выдела, границы СОМ

Обследуемая площадь – 5,0 га

Исполнитель работ по проведению лесопатологического обследования:

ФИО Чернышов Е.С.

Подпись

Дата составления документа 15.02.2018 Телефон 8(4872) 41-89-27

Таксационное описание

Гу то "Плавское л-во" Центральное уч. л-во Лицицкая дача
ПРОТИВОЭРОЗИОННЫЕ ЛЕСА

Квартал: 1

Н в: Пло-	Состав:	Э л : В : О :	Д : К Г : Б :	П : Запас сыраст.	К :	Запас на выделе, м3
О м: Щадь,	подросок,	Я л е : И л р : О л е :	В а н : И л р : О л е :	л е с а : л е с а : л е с а :	л :	Хозяйственные распоряжения
е е: га	почва	р е м а : с е а : н т :	о с : в о : т : с т :	н а : О б щ и й : л о : в :	т :	Един: Захламлен.
Р а:	особенности выделена			о : г а : н а : С о с т . : а :	т :	дер.
				у с л о в . : т : г а : в ы д е л : п о р о н : р :	в :	Ре-: ест.
					а :	Общий: Лик-: вида:

ПОЛНОТА НЕРАВНОМЕРНАЯ

10 1,2 10Б+ДН+ОС 1 Б 55 24 28 6 2 1 ДКЛСН ,8 240 288 288 50 УБОРКА ЗАХЛАМ.

подлесок: Р КУЛ РЕДКИЙ
ПОЛНОТА НЕРАВНОМЕРНАЯ

11 5,0 7БЗДН 1 Б 65 25 32 7 3 1 ДКЛСН ,4 120 600 420 2 100 180 2

подросок: 10Д (20) 3,0 м, 15,0 тыс.шт/га
подлесок: ИВК КУЛ ЧР ГУСТОЙ
повреждение ВОЛЕЗНЫМИ ЛЕСА, ДУВ НИЗКОСТВ., СЛИШАЯ СТЕПЕНЬ ПОВР., ОПЕНОК ОСЕННИЙ
ПОЛНОТА НЕРАВНОМЕРНАЯ

12 5,3 7Б2ЛИП1ОС+ДН+ИВ 1 Б 60 25 28 6 2 1 ДКЛСН ,7 210 1113 779 223 111

подлесок: ШП Р КУЛ СРЕДНИЙ
ПОЛНОТА НЕРАВНОМЕРНАЯ, СОСТАВ НЕОДНОРОДНЫЙ

13 12,5 3ЛИП2КЛ2ОС1В1Я 1 ЛИП 65 22 24 7 3 2 ДКЛСН ,6 260 3250 975 2 63 650 2 650 4 325 2 325 2 325 2

подлесок: Р ЧР ЛШ СРЕДНИЙ
повреждение ВОЛЕЗНЫМИ ЛЕСА, ОСИНА, СРЕДНЯЯ СТЕПЕНЬ ПОВР., ТРУТОВИК, ЛОЖНЫЙ ОСИНОВ.
ПОЛНОТА НЕРАВНОМЕРНАЯ, СОСТАВ НЕОДНОРОДНЫЙ, НАСАЖД. ПРОИДЕНО РУБКОМ

14 ,2 ПРОГАЛИНА Б 1 ДКЛСН 74 2 3 37 2 37 4 19 2 19 2

подлесок: Р КУЛ ШП СРЕДНИЙ
повреждение ВОЛЕЗНЫМИ ЛЕСА, ОСИНА, СРЕДНЯЯ СТЕПЕНЬ ПОВР., ТРУТОВИК ЛОЖНЫЙ ОСИНОВ.
ПОЛНОТА НЕРАВНОМЕРНАЯ, СОСТАВ НЕОДНОРОДНЫЙ, СКЛОН. ОБРАГ.

15 ,6 4ЛИП2КЛ2ОС1В1Я 1 ЛИП 65 21 22 7 3 2 ДКЛСН ,7 310 186 74 2 3 37 2 37 4 19 2 19 2

подлесок: Р КУЛ ШП СРЕДНИЙ
повреждение ВОЛЕЗНЫМИ ЛЕСА, ОСИНА, СРЕДНЯЯ СТЕПЕНЬ ПОВР., ТРУТОВИК ЛОЖНЫЙ ОСИНОВ.
ПОЛНОТА НЕРАВНОМЕРНАЯ, СОСТАВ НЕОДНОРОДНЫЙ, СКЛОН. ОБРАГ.

16 2,7 3ЛИП2КЛ2ОС1В1Я 1 ЛИП 65 22 24 7 3 2 ДКЛСН ,6 260 702 211 2 14 141 2 140 4 70 2 70 2 70 2

подлесок: Р ЧР ЛШ СРЕДНИЙ
повреждение ВОЛЕЗНЫМИ ЛЕСА, ОСИНА, СРЕДНЯЯ СТЕПЕНЬ ПОВР., ТРУТОВИК ЛОЖНЫЙ ОСИНОВ.
ПОЛНОТА НЕРАВНОМЕРНАЯ, СОСТАВ НЕОДНОРОДНЫЙ, НАСАЖД. ПРОИДЕНО РУБКОМ
БЕРЕГОЗАЩИТ. УЧ. ЛЕС. ВДОЛЬ ВОД. ОБЪЕКТ., СКЛОН. ОБРАГ.



подлесок: Р ЧР ЛШ СРЕДНИЙ
повреждение ВОЛЕЗНЫМИ ЛЕСА, ОСИНА, СРЕДНЯЯ СТЕПЕНЬ ПОВР., ТРУТОВИК ЛОЖНЫЙ ОСИНОВ.
ПОЛНОТА НЕРАВНОМЕРНАЯ, СОСТАВ НЕОДНОРОДНЫЙ, НАСАЖД. ПРОИДЕНО РУБКОМ
БЕРЕГОЗАЩИТ. УЧ. ЛЕС. ВДОЛЬ ВОД. ОБЪЕКТ., СКЛОН. ОБРАГ.



Утверждаю
Заместитель министра-
директор департамента лесного хозяйства
министерства природных ресурсов и
экологии Тульской области

Л.И. Ивченко

(подпись, фамилия, имя, отчество)

24 11 20 17

М.П.

АКТ № 3Ф-2017-23/5

несоответствия данных государственного лесного реестра
натурному обследованию

Тульская область

Муниципальное образование Плавский район

г. Плавск

(населенный пункт)

23.11.2017

(дата)

Начальник Плавского отдела ГУ ТО «Плавское лесничество» Анисимов А.А., инженер по охране и защите леса Плавского отдела ГУ ТО «Плавское лесничество» Маркевич Н.А., участковый лесничий Центрального участкового лесничества Казанцева О.А. и мастер леса Центрального участкового лесничества Анисимова О.А. провели натурное обследование лесного участка, в целях:

установления несоответствия характеристики участка лесного фонда материалам лесоустройства 2012 года

При обследовании уточнены данные лесного реестра и установлено:

- | | | |
|---|-------------------------------|---|
| 1. Участок расположен в лесах | Плавского | лесничества в Центральном участковом лесничестве Липицкой дачи в квартале 1 выделе 11 |
| 2. Подразделение лесов по целевому назначению | <i>Защитные леса</i> | |
| 3. Категория защитных лесов | <i>Противоэрозионные леса</i> | |
| 4. Общая площадь участка, га | 5,0 | |
| в том числе: лесных земель | 5,0 | |
| из них: покрытых лесной растительностью | 5,0 | |
| не покрытых лесом | - | |
| в том числе несомкнувшихся лесных культур | - | |
| нелесных земель | - | |
| из них: пашни | - | |
| сенокосов | - | |
| пастбищ | - | |
| вод | - | |
| прочих земель | - | |

5. Таксационное описание по материалам государственного лесного реестра:

Наименование лесничества	№ квартала	№ выдела	Площадь, га	Состав насаждения	Класс <u>возраста</u> возраст, лет	бонитет	Полнота	Общий запас древесины, куб.м.
Плавское	1	11	5,0	7БЗДн	7/65	1	0,4	600
ВСЕГО			5,0					

6. Таксационное описание по результатам обследования

Наименование лесничества	№ квартала	№ выдела	Площадь, га	Состав насаждения	Класс <u>возраста</u> возраст, лет	бонитет	Полнота	Общий запас древесины, куб.м.
Плавское	1	11	5,0	6Дн4Б	7/65	1	0,4	600
ВСЕГО			5,0					

7. Участок не имеет особо защитное значение, выражающееся в следующем:
(имеет или не имеет)

8. Лесохозяйственные особенности участка:

На лесном участке в квартале 1 выделе 11 Липицкой дачи Центрального участкового лесничества Плавского лесничества при проведении лесопатологического обследования обнаружено, что состав в натуре не соответствует материалам лесоустройства.

По материалам лесоустройства состав насаждения 7БЗДн, фактически состав насаждения 6Дн4Б.

9. При составлении акта сделаны следующие замечания и предложения:

1) Факт несоответствия материалов лесоустройства 2012 года фактическим данным на лесном участке в кв.1 выд. 11 Липицкой дачи Центрального участкового лесничества Плавского лесничества подтверждается.

2) Плавскому лесничеству внести изменения в таксационном описании в кв.1 выд. 11 общей площадью 5,0 га, согласно вышеприведенной таблице №6 «Таксационное описание по результатам обследования Липицкой дачи Центрального участкового лесничества Плавского лесничества»

Лица, проводившие обследование:

_____ (подпись) _____ Анисимов А.А. (Ф.И.О.)
 _____ (подпись) _____ Маркевич Н.А. (Ф.И.О.)
 _____ (подпись) _____ Казанцева О.А. (Ф.И.О.)
 _____ (подпись) _____ Анисимова О.А. (Ф.И.О.)

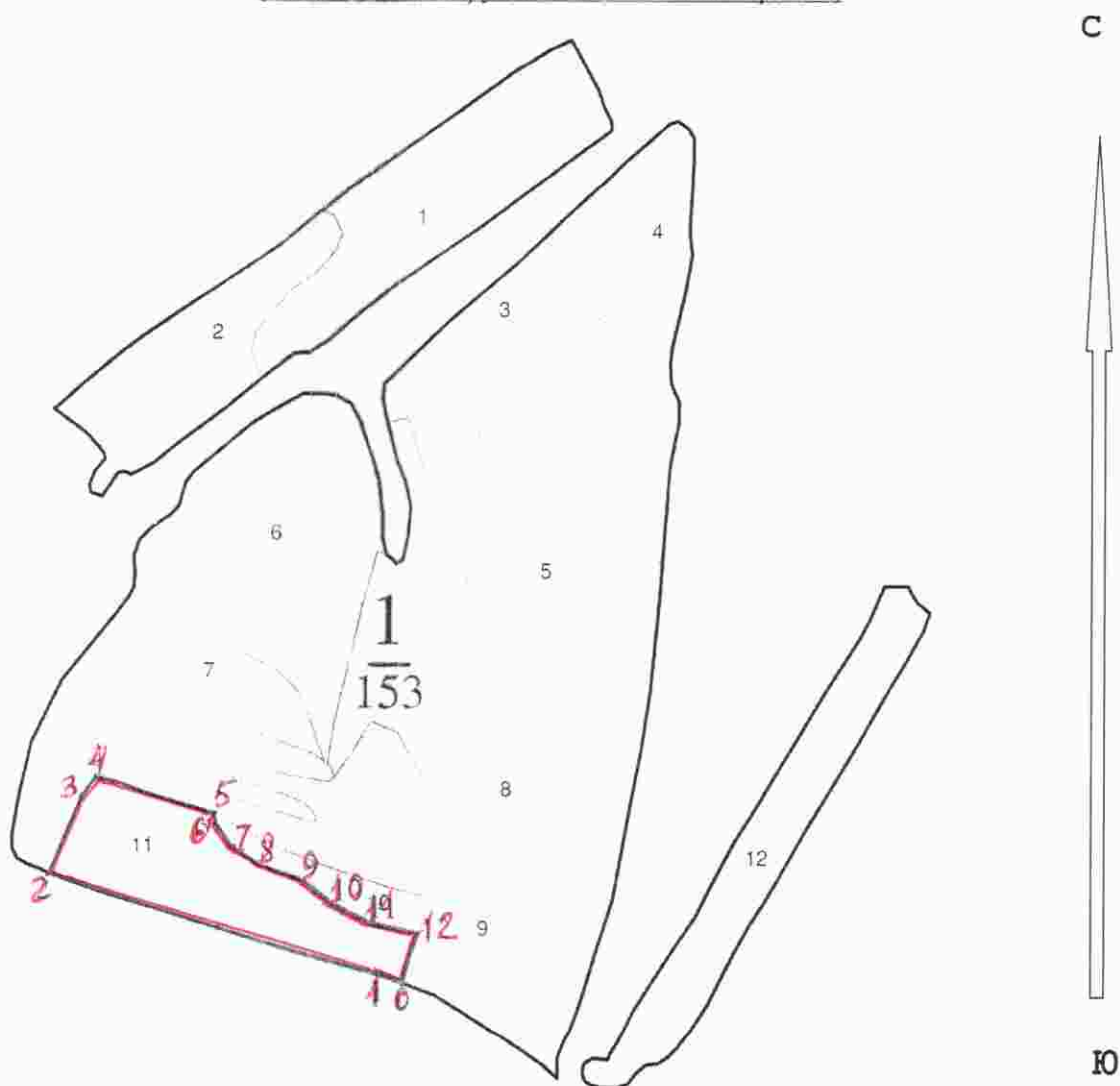
Руководитель ГУ ТО «Плавское лесничество» _____

Нашиванко В.И.

Неотъемлемой частью настоящего акта является чертеж лесного участка

Чертеж лесного участка

(по данным инструментальной съемки границ)



Условные обозначения: ——— граница участка

Данные инструментальной
съемки границ участка

Масштаб: 1: 10000
Площадь участка – 5,0 га

Номера точек	Румбы линий	Длина, м
0-1	СЗ-69°	25
1-2	СЗ-67°	450
2-3	СВ-28°	110
3-4	СВ-50°	31
4-5	ЮВ-66°	163
5-6	ЮВ-23°	15
6-7	ЮВ-34°	30
7-8	ЮВ-53°	35
8-9	ЮВ-66°	60
9-10	ЮВ-47°	65
10-11	ЮВ-64°	45
11-12	ЮВ-70°	55
12-0	ЮЗ-26°	65

Лица, проводившие обследование:

Начальник Плавского отдела
ГУ ТО «Плавское лесничество»

Анисимов А.А.

(подпись)

Инженер по охране и защите леса

Маркевич Н.А.

(подпись)

Участковый лесничий
Центрального участкового
лесничества

Казанцева О.А.

(подпись)

Мастер леса Центрального
участкового лесничества

Анисимова О.А.

Руководитель ГУ ТО «Плавское лесничество»:

Нашиванко В.И.



г. Тула

Договор аренды лесного участка № 38

29.03.2017 г.

Министерство природных ресурсов и экологии Тульской области в лице министра природных ресурсов и экологии Тульской области Панфилова Юрия Юрьевича, действующего на основании Положения о министерстве природных ресурсов и экологии Тульской области, утвержденного Постановлением правительства Тульской области от 07.10.2011 № 13, именуемое в дальнейшем Арендодателем, с одной стороны и Общества с ограниченной ответственностью «БРИЗ» (ООО «БРИЗ») в лице директора Румянцева Владимира Александровича, действующего на основании Устава, с другой стороны, заключили настоящий Договор о нижеследующем:

1. Предмет Договора

1. По настоящему Договору Арендодатель, действующий в соответствии со статьями 25, 41, 72 и 74 Лесного кодекса Российской Федерации и протокола о результатах аукциона от 13.03.2017 года № 45/2, обязуется предоставить, а Арендатор обязуется принять во временное пользование (далее - в аренду) лесной участок, находящийся в государственной собственности, определенный в пункте 2 настоящего Договора (далее - лесной участок).

2. Лесной участок имеет следующие характеристики:

площадь: 4950,2068	га	
местоположение:	район	Плавский
Тульская область	лесная дача	Плавская
Плавское лесничество	№ № кварталов и выделов	
Центральное участковое лесничество	1, 7, 8, 12, 13 (выделы 1-3, 4-часть, 5-часть, 6-34, 35-часть, 36-часть, 37-часть, 38-39), 14 (выделы 1-часть, 2-14, 15-часть, 16-44), 15 (выделы 1-3, 4-часть, 5-12, 13-часть, 14-18, 19-часть, 20-28, 29-часть, 30-37), 16, 17 (выделы 1, 2-часть, 3-часть, 4-16), 18 (выделы 1-часть, 2-3, 4-часть, 5-часть, 7-8, 9-часть, 10-13, 14-часть, 15-31), 19-21, 22 (выделы 2, 3-часть, 4-часть, 5-часть, 6-35), 23-26, 27 (выделы 1-12, 13-часть, 14-28, 29-часть, 30-48, 49-часть, 50-51, 52-часть, 53-56), 28, 29 (выделы 1-25, 26-часть, 27-30), 30 (выделы 1, 2-часть, 3-4, 5-часть, 6, 7-часть, 8-11, 12-часть, 13-34, 35-часть, 36-часть, 37, 38-часть, 39-часть, 40-42, 43-часть, 44-47), 31 (выделы 1, 2-часть, 3-8, 9-часть, 10-12, 13-часть, 14-16, 17-часть, 18-28), 32 (выделы 1, 3-часть, 4-часть, 5-27, 28-часть, 29-часть, 30-часть, 31-35, 36-часть, 37-часть), 33, 34 (выделы 1-9, 14-18), 35 (выделы 1-12, 13-часть, 14-часть, 15-часть, 16), 36.	
Тульская область	район	Плавский
Плавское лесничество	лесная дача	Тёпло - Огарёвская
Центральное участковое лесничество	№ № кварталов и выделов	
26	район	Плавский
Тульская область		
Плавское лесничество		

Центральное участковое лесничество	лесная дача		Липняк	
№ № кварталов и выделов				
1 (выделы 1-16, 17-часть, 18-часть, 19-28), 2-7, 8 (выделы 1-2, 3-часть, 4-часть, 5-12), 9 (выделы 1-40, 41-часть, 42-43), 10-11, 12 (выделы 1-17, 18-часть, 19, 20-часть, 21-часть, 22-23), 13 (выделы 1-17, 18-часть, 19-21, 22-часть, 23-часть, 24-30, 31-часть, 32-часть, 33-45), 14 (выделы 1-часть, 2-20, 21-часть, 22, 23-часть, 24-36, 37-часть, 38-39), 15 (выделы 2, 3-часть, 4-часть, 5-часть, 6-часть, 7-часть, 8-18, 19-часть, 20-21), 16 (выделы 1-2, 3-часть, 4-24), 17 (выделы 1-часть, 2-часть, 3-часть, 4-40), 18 (выделы 1, 2-часть, 3-часть, 3-18, 19-часть, 20-часть, 21-25), 19 (выделы 1-13, 14-часть, 15), 20-21, 33.	71:17:010301:107; ✓	71:17:010301:105; ✓	71:17:010301:106; ✓	71:17:010401:63; ✓
	71:17:010501:25; ✓	71:17:010201:58; ✓	71:17:010201:69; ✓	71:17:010801:16; ✓
	71:17:010201:70; ✓	71:17:010801:17; ✓	71:17:020101:72; ✓	71:17:020101:73; ✓
	71:17:020701:69; ✓	71:17:010701:139; ✓	71:17:000002:24; ✓	71:17:010701:140; ✓
	71:17:010701:141; ✓	71:17:020201:51; ✓	71:17:020201:52; ✓	71:17:020201:53; ✓
	71:17:000006:245; ✓	71:17:020506:16; ✓	71:17:020506:15; ✓	71:17:060201:158; ✓
	71:17:060301:56; ✓	71:17:060301:57; ✓	71:17:040101:226; ✓	71:17:040101:227; ✓
	71:17:040101:228; ✓	71:17:040101:225; ✓	71:17:040101:221; ✓	71:17:040201:343; ✓
	71:17:040101:222; ✓	71:17:040101:223; ✓	71:17:040101:224; ✓	71:17:040201:343; ✓
	71:17:040301:57; ✓	71:17:040301:58; ✓	71:17:040301:59; ✓	71:17:040301:60; ✓
	71:17:040301:61; ✓	71:17:040401:70; ✓	71:17:040401:71; ✓	71:17:050201:121; ✓
	71:17:050101:136; ✓	71:17:050201:123; ✓	71:17:050201:124; ✓	71:17:050201:125; ✓
	71:17:050201:125; ✓	71:17:050201:122; ✓	71:17:040401:72; ✓	71:17:050201:120; ✓
	71:17:060401:53; ✓	71:17:060401:54; ✓	71:17:060401:55; ✓	71:17:060401:57; ✓
	71:17:060401:58; ✓	71:17:060401:56; ✓	71:17:060401:59; ✓	71:17:050101:137; ✓
	71:17:050101:138; ✓	71:17:050101:139; ✓	71:17:050101:140; ✓	71:17:050301:38; ✓
	71:17:050301:34; ✓	71:17:000006:243; ✓	71:17:050101:141; ✓	71:17:050301:35; ✓
	71:17:050301:42; ✓	71:17:050301:37; ✓	71:17:000006:233; ✓	71:17:050301:33; ✓
	71:17:060401:61; ✓	71:17:060401:60; ✓	71:09:090909:108664; ✓	71:17:060501:107; ✓
	71:17:060501:108; ✓	71:17:060201:109; ✓	71:17:060501:110; ✓	71:17:050501:215; ✓
	71:17:050301:36; ✓	71:17:060401:52; ✓	71:17:060401:51; ✓	71:17:050501:205; ✓
	71:17:050501:206; ✓	71:17:050501:201; ✓	71:17:050501:202; ✓	71:17:050401:31; ✓
	71:17:050401:30; ✓	71:17:050401:29; ✓	71:17:050401:27; ✓	71:17:050401:28; ✓
	71:17:050401:32; ✓	71:17:050601:34; ✓	71:17:050401:34; ✓	71:17:050501:203; ✓
	71:17:050501:204; ✓	71:17:050601:33; ✓	71:17:060800:234; ✓	71:17:050601:34; ✓
	71:17:050601:35; ✓	71:17:050701:38; ✓	71:00:000000:108465; ✓	71:17:050701:39; ✓
	71:17:050701:40; ✓	71:00:000000:108466; ✓	71:17:050701:41; ✓	71:17:050701:37; ✓
номер учетной записи в государственном лесном реестре	65-2016-12			
цели назначения лесов - защитные леса (противопожарные леса, лесопарковые зоны).				

3. Границы лесного участка определены в кадастровом паспорте, а также указаны в схеме расположения лесного участка, предусмотренной приложением N 1 к настоящему Договору. Характеристики лесного участка на день заключения настоящего Договора в соответствии с данными государственного лесного реестра приводятся в приложении N 2 к настоящему Договору.

4. Арендатору передается лесной участок в целях использования лесов для заготовки древесины.

Ежегодный объем заготовки древесины приводится в приложении N 3 к настоящему Договору.

5. Объем использования лесов в год вступления настоящего Договора в силу и в год прекращения действия настоящего Договора устанавливается с учетом периода действия настоящего Договора в указанные годы.

II. Арендная плата

6. Арендная плата по настоящему Договору составляет 10000000 (один миллион) рублей в год, в том числе вносимая в федеральный бюджет - 622300 (шесть сот двадцать две тысячи триста) рублей в год.

Арендная плата определяется в соответствии со статьей 73 Лесного кодекса Российской Федерации на основе минимального размера арендной платы.

Расчет арендной платы для видов использования лесов, предусмотренных частью 1 статьи 25 Лесного кодекса Российской Федерации, приводится в приложении N 4 к настоящему Договору.

Размер арендной платы подлежит изменению пропорционально изменению ставок платы за единицу объема лесных ресурсов или за единицу площади лесного участка, устанавливаемых в соответствии со статьей 73 Лесного кодекса Российской Федерации.

7. Начисление арендной платы осуществляется со дня государственной регистрации настоящего Договора.

8. Арендатор вносит арендную плату в порядке, предусмотренном приложением N 5 к настоящему Договору.

В первый и последний год действия настоящего Договора арендная плата начисляется исходя из фактического количества дней аренды, годового размера арендной платы и количества дней в году.

До наступления очередного срока платежа Арендатор имеет право внести сумму, превышающую платеж, установленный приложением N 5 к настоящему Договору. В случае отсутствия задолженности разница между указанными платежами зачисляется Арендодателем в счет будущих платежей Арендатора.

III. Права и обязанности сторон

9. Арендодатель имеет право:

а) осуществлять осмотр арендованного лесного участка для оценки соблюдения Арендатором выполнения условий настоящего Договора в части использования лесного участка по назначению в соответствии с законодательством Российской Федерации;

б) предоставлять арендованный лесной участок или его часть третьим лицам для иных видов использования лесов, предусмотренных лесохозяйственным регламентом лесничества, за исключением случаев, когда одновременно многоцелевое использование лесного участка невозможно, а также выдавать разрешения на выполнение работ по геологическому изучению недр;

в) осуществлять проверку соблюдения Арендатором условий настоящего Договора и проекта освоения лесов;

г) после завершения Арендатором работ по заготовке древесины проводить осмотр и оценку состояния лесосек.

10. Арендодатель обязан:

а) передать лесной участок Арендатору по акту приема-передачи лесного участка, форма которого предусмотрена приложением N 6 к настоящему Договору, в течение 5 рабочих дней со дня заключения настоящего Договора;

б) осуществлять на лесном участке в пределах полномочий, определенных статьями 81 - 84 Лесного кодекса Российской Федерации, мероприятия по ликвидации последствий чрезвычайной ситуации в лесах, возникшей вследствие лесных пожаров;

в) информировать в письменной форме в течение 15 дней со дня принятия решения о предоставлении арендованного лесного участка или его части третьим лицам для иных видов использования лесов, предусмотренных лесохозяйственным регламентом лесничества (лесопарка), за исключением случаев, когда одновременно многоцелевое использование лесного участка невозможно, а также в случае выдачи разрешения на выполнение работ по геологическому изучению недр - о возникших правах третьих лиц на

предоставленный в аренду лесной участок;

г) уведомить Арендатора о времени и месте проведения проверки соблюдения Арендатором условий настоящего Договора и проекта освоения лесов за 3 дня до проведения проверки;

д) уведомить Арендатора об осуществлении мероприятий, предусмотренных частью 1 статьи 53 Лесного кодекса Российской Федерации, за 3 дня до начала их осуществления;

е) принять от Арендатора в день окончания срока действия настоящего Договора лесной участок по акту приема-передачи лесного участка, форма которого предусмотрена приложением N 6 к настоящему Договору, в состоянии, пригодном для ведения лесного хозяйства, с характеристиками лесного участка, установленными проектом освоения лесов на день окончания срока действия настоящего Договора;

в случае досрочного прекращения действия настоящего Договора принять от Арендатора лесной участок в день досрочного прекращения действия настоящего Договора по акту приема-передачи лесного участка, форма которого предусмотрена приложением N 6 к настоящему Договору, в состоянии, пригодном для ведения лесного хозяйства;

ж) представлять Арендатору сведения о поступивших по настоящему Договору платежах в течение 30 дней со дня получения запроса в письменной форме;

з) в установленном порядке осуществлять федеральный государственный лесной надзор или муниципальный лесной контроль (лесную охрану);

и) представлять Арендатору информацию о возможности и местах приобретения районированного посевного и посадочного материала в течение 30 дней со дня получения запроса в письменной форме;

к) в случае изменения ставок платы, указанных в пункте 6 настоящего Договора, и (или) коэффициента индексации к ставкам платы производить перерасчет арендной платы и уведомлять Арендатора в письменной форме об изменении размера арендной платы и о сумме, подлежащей уплате, в течение 3 месяцев со дня изменения размера арендной платы;

л) в случае изменения реквизитов для осуществления платежей, предусмотренных настоящим договором, уведомить в письменной форме Арендатора об этом в течение 5 рабочих дней со дня изменения реквизитов.

11. Арендатор имеет право:

а) приступить к использованию лесного участка в соответствии с условиями настоящего Договора после заключения настоящего Договора, подписания сторонами акта приема-передачи лесного участка, форма которого предусмотрена приложением N 6 к настоящему Договору, получения положительного заключения государственной экспертизы проекта освоения лесов и подачи лесной декларации;

б) получать от Арендодателя информацию о возможности и местах приобретения районированного посевного и посадочного материала;

в) осуществлять на лесном участке в установленном порядке создание лесной инфраструктуры;

г) осуществлять на лесном участке в установленном порядке строительство реконструкцию и эксплуатацию объектов, не связанных с созданием лесной инфраструктуры;

д) заключать соглашения об установлении сервитута в отношении лесного участка либо его части при наличии согласия Арендодателя (в письменной форме) на заключение такого соглашения.

12. Арендатор обязан:

а) принять лесной участок от Арендодателя по акту приема-передачи лесного участка, форма которого предусмотрена приложением N 6 к настоящему Договору, в течение 5 рабочих дней со дня заключения настоящего Договора;

после подписания настоящего Договора или изменений к нему в течение 14 дней обратиться с заявлением о государственной регистрации права аренды лесного участка, передаваемого по настоящему Договору, или изменений, вносимых в настоящий Договор, в орган, осуществляющий государственную регистрацию прав на недвижимое имущество и сделок с ним, и в течение 10 дней со дня подачи указанного заявления известить в письменной форме Арендодателя о подаче таких документов;

не позднее 60 дней со дня подписания настоящего Договора передать Арендодателю экземпляр настоящего Договора, копии документа, подтверждающего государственную регистрацию, или уведомление об отказе в государственной регистрации права аренды лесного участка, передаваемого по настоящему Договору;

б) использовать лесной участок, передаваемый по назначению с законодательством Российской Федерации и настоящим Договором;

в) вносить арендную плату в соответствии с приложением N 5 к настоящему Договору;

г) в течение 6 месяцев со дня заключения настоящего Договора разработать и представить Арендодателю проект освоения лесов для проведения государственной экспертизы не позднее, чем за 6 месяцев до окончания срока действия проекта освоения лесов разработать и представить Арендодателю проект освоения лесов на следующий срок для проведения государственной экспертизы;

д) в установленном порядке подавать лесную декларацию;

е) по требованию Арендодателя представлять материалы по отводу и таксации лесосек, технологические карты лесосечных работ;

ж) осуществлять установленный настоящим Договором вид использования лесов в соответствии с законодательством Российской Федерации, проектом освоения лесов и лесной декларацией;

з) не позднее, чем за один месяц до начала лесовосстановительных работ представлять Арендодателю проекты лесовосстановления, а также информацию и документы, подтверждающие (удостоверяющие) качество посевного и посадочного материала и его происхождение;

и) соблюдать установленные режимы особо охраняемых природных территорий, особо заповедных участков лесов, расположенных в границах арендованного лесного участка, сохранять виды растений и животных, занесенных в Красную книгу Российской Федерации и Красную книгу Тульской области, а также места их обитания, осуществлять мероприятия по сохранению биоразнообразия (сохранять отдельные ценные деревья в любом ярусе и их группы и т.п.) в соответствии с лесохозяйственным регламентом лесничества и проектом освоения лесов;

л) осуществлять меры по предупреждению лесных пожаров в соответствии с законодательством Российской Федерации и проектом освоения лесов;

м) в случае обнаружения лесного пожара на арендованном лесном участке немедленно сообщить об этом в специализированную диспетчерскую службу по тел. 8-800-100-94-00 и принять все возможные меры по недопущению распространения лесного пожара;

н) осуществлять санитарно-оздоровительные мероприятия на переданном в аренду лесном участке в соответствии с законодательством Российской Федерации и проектом освоения лесов;

о) осуществлять мероприятия по воспроизводству лесов на лесном участке в соответствии с законодательством Российской Федерации и проектом освоения лесов;

п) осуществлять на лесном участке расчетку квартальных просек и замену (книжных) столбов в соответствии с проектом освоения лесов;

р) обеспечивать сохранность объектов лесного семеноводства;

с) осуществлять складирование заготовленной или полученной при использовании лесов древесины в местах, предусмотренных проектом освоения лесов или

технологической картой разработки лесосеки;

т) при повреждении или уничтожении по вине Арендатора верхнего плодородного слоя почвы, искусственных или естественных водотоков, рек, ручьев приводить их в состояние, пригодное для использования по назначению, предусмотренному лесохозяйственным регламентом лесничества, восстанавливать объекты лесной инфраструктуры и объекты, не связанные с созданием лесной инфраструктуры, поврежденные по вине Арендатора;

у) согласовать с Арендодателем в письменной форме совершение действий, предусмотренных статьей 5 Федерального закона "О введении в действие Лесного кодекса Российской Федерации";

ф) в день окончания срока действия настоящего Договора передать Арендодателю лесной участок по акту приема-передачи лесного участка, форма которого предусмотрена приложением N 6 к настоящему Договору, в состоянии, пригодном для ведения лесного хозяйства, с характеристиками лесного участка, установленными проектом освоения лесов на день окончания срока действия настоящего Договора;

в случае досрочного прекращения действия настоящего Договора передать Арендодателю лесной участок в день досрочного прекращения действия настоящего Договора по акту приема-передачи лесного участка, форма которого предусмотрена приложением N 6 к настоящему Договору, в состоянии, пригодном для ведения лесного хозяйства;

х) сообщить Арендодателю в письменной форме не позднее чем за 90 дней о намерении расторгнуть настоящий Договор;

ц) по истечении срока действия настоящего Договора или в случае досрочного прекращения срока действия лесной участок от объектов недвижимого имущества, обеспечить снос объектов, созданных для освоения лесного участка, и выполнить рекультивацию лесных земель в соответствии с проектом освоения лесов;

ш) изменять Арендодателя в письменной форме об изменении банковских реквизитов, юридического и фактического адреса, а также об изменении лица, имеющего право действовать без доверенности от имени Арендатора, в течение 5 рабочих дней со дня таких изменений;

щ) выполнять другие обязанности, предусмотренные законами Российской Федерации, Лесным кодексом Российской Федерации и иными нормативными правовыми актами, в том числе представлять отчеты, предусмотренные статьями 49, 60 и 66 Лесного кодекса Российской Федерации.

IV. Ответственность сторон

13. За неисполнение или ненадлежащее исполнение обязательств, предусмотренных настоящим Договором, Арендодатель и Арендатор несут ответственность согласно законодательству Российской Федерации (включая обязанность возместить в соответствии с Гражданским кодексом Российской Федерации убытки, причиненные таким неисполнением или ненадлежащим исполнением) и настоящему Договору.

14. За нарушение условий настоящего Договора Арендатор уплачивает Арендодателю неустойку в следующем размере:

а) за нарушение Арендатором сроков внесения арендной платы, предусмотренных приложением N 5 к настоящему Договору, - 0,1 процента от суммы просроченного платежа за каждый день просрочки.

Начисление неустойки производится начиная со дня, следующего за днем истечения срока платежа, и до дня внесения просроченного платежа в полном объеме;

б) за нарушение срока разработки и представления Арендодателю проекта освоения лесов для проведения государственной экспертизы, предусмотренного подпунктом "г" пункта 12 настоящего Договора, или использование лесного участка без проекта освоения

лесов - 50 тыс. рублей (для физического лица или индивидуального предпринимателя) или 150 тыс. рублей (для юридического лица) за каждый полный календарный месяц просрочки по истечении установленного срока;

в) за невыполнение или несвоевременное выполнение работ по очистке мест рубок от порубочных остатков в соответствии с правилами заготовки древесины, правилами санитарной безопасности в лесах, правилами пожарной безопасности в лесах, правилами ухода за лесами, захлещением по вине Арендатора просек и прилегающих к лесосекам полос шириной 50 метров - 5-кратная стоимость затрат, необходимых для очистки данной территории по нормативам в области лесного хозяйства, а при отсутствии таких нормативов - согласно калькуляции Арендодателя;

г) за рубку лесных насаждений, предусмотренную проектом освоения лесов, без подачи лесной декларации - 25-кратная стоимость заготовленной древесины, определенная по ставкам платы за единицу объема лесных ресурсов, установленным Правительством Российской Федерации;

д) за использование лесного участка без подачи лесной декларации - 20 тыс. рублей (для физического лица или индивидуального предпринимателя) или 70 тыс. рублей (для юридического лица);

е) за все количество срубленных или поврежденных до степени прекращения роста деревьев за пределами лесосек на смежных с ними 50-метровых полосах - 10-кратная стоимость срубленных или поврежденных деревьев, определенная по ставкам платы за единицу объема лесных ресурсов, установленным Правительством Российской Федерации для древесины лесных насаждений по первому разряду такс во всех лесотаксовых районах;

ж) за хранение (оставление) древесины вдоль лесных дорог с нарушением законодательства Российской Федерации - 2-кратная стоимость оставленной древесины, определенная по ставкам платы за единицу объема лесных ресурсов, установленным Правительством Российской Федерации для древесины лесных насаждений по первому разряду такс во всех лесотаксовых районах;

з) за рубку или повреждение семенников и деревьев в семенных куртинах и полосах, за рубку деревьев, не подлежащих рубке при проведении сплошных и выборочных рубок, - 5-кратная стоимость соответствующей срубленной древесины, а также поврежденных семенников и деревьев в семенных куртинах и полосах, определенная по ставкам платы за единицу объема лесных ресурсов, установленным Правительством Российской Федерации для древесины лесных насаждений по первому разряду такс во всех лесотаксовых районах;

и) за проведение заготовки и трелевки древесины способами, в результате которых в горных условиях возникает эрозия, - 100 тыс. рублей за каждый гектар эродированной площади, на которой поврежден гумусовый слой почвы;

к) за складирование заготовленной древесины в местах, не предусмотренных проектом освоения лесов или технологической картой лесосечных работ, - 3-кратная стоимость складированной древесины, определенная по ставкам платы за единицу объема лесных ресурсов, установленным Правительством Российской Федерации для древесины лесных насаждений по первому разряду такс во всех лесотаксовых районах;

л) за оставление не вывезенной в установленный срок (включая предоставленные отсрочки) древесины на лесосеках, в местах производства работ по расчетке площадей под лесные склады, трасы лесовозных дорог, постройки, сооружения - 7-кратная стоимость не вывезенной в срок древесины, определенная по ставкам платы за единицу объема лесных ресурсов, установленным Правительством Российской Федерации для древесины лесных насаждений по первому разряду такс во всех лесотаксовых районах;

м) за уничтожение или повреждение границных, квартальных, лесосечных и других столбов и знаков - 10-кратная стоимость их изготовления и установки;

н) за оставление на лесосеках завалов, завалишек, срубленных деревьев - 7-кратная стоимость оставленных деревьев, определенная по ставкам платы за единицу объема

лесных ресурсов, установленным Правительством Российской Федерации для древесных лесных насаждений по первому разряду такс во всех лесотаксовых районах;

о) за невыполнение и несвоевременное выполнение противопожарных, санитарно-оздоровительных мероприятий, мероприятий по воспроизводству лесов - 3-кратная стоимость затрат, необходимых для выполнения этих мероприятий по нормативам в области лесного хозяйства, а при отсутствии таких нормативов - согласно калькуляции Арендодателя;

п) за совершение действий, предусмотренных статьей 5 Федерального закона "О введении в действие Лесного кодекса Российской Федерации", без письменного согласования с Арендодателем - годовая арендная плата, предусмотренная настоящим Договором;

р) при непредставлении Арендатором в письменной форме сведений об изменении банковских реквизитов, юридического и фактического адреса, а также об изменении лица, имеющего право действовать без доверенности от имени Арендатора, в установленном настоящим Договором срок - 10 тыс. рублей;

с) за невыполнение обязательств, установленных подпунктом "д" пункта 12 настоящего Договора, - 4-кратная стоимость работ, необходимых для восстановления соответствующей территории по нормативам в области лесного хозяйства, а при отсутствии таких нормативов - согласно калькуляции Арендодателя.

15. Уплата неустоек не освобождает Арендатора от выполнения обязательств, предусмотренных настоящим Договором.

16. В случае несвоевременной передачи лесного участка после истечения срока действия настоящего Договора или досрочного прекращения срока его действия Арендатор уплачивает Арендодателю за все время просрочки возврата лесного участка арендную плату и возмещает убытки, причиненные Арендодателю в случае, когда указанная плата не покрывает причиненные Арендодателем убытки.

V. Порядок изменения и расторжения Договора

17. Все изменения, вносимые в настоящий Договор, оформляются в письменной форме и подписываются сторонами.

18. Внесение изменений в настоящий Договор, заключенный по результатам аукциона, на основании соглашения сторон или по требованию одной из его сторон не допускается, за исключением случая, предусмотренного частью 7 статьи 53.7 Лесного кодекса Российской Федерации.

19. Настоящий Договор, заключенный в отношении лесного участка, находящегося в государственной собственности, по результатам аукциона, может быть изменен по решению суда в случае существенного изменения количественных и качественных характеристик такого лесного участка.

20. При изменении условий настоящего Договора обязательства сторон сохраняются в измененном виде.

В случае изменения условий настоящего Договора обязательства сторон считаются измененными с момента заключения сторонами соглашения об изменении условий настоящего Договора, если иное не вытекает из соглашения или характера изменения условий настоящего Договора, а при изменении условий настоящего Договора в судебном порядке - с момента вступления в законную силу решения суда об изменении условий настоящего Договора.

21. Настоящий Договор прекращает действие в случаях, предусмотренных гражданским законодательством Российской Федерации, и случаях, предусмотренных пунктами 23 и 24 настоящего Договора.

22. Расторжение настоящего Договора по решению суда по требованию одной из сторон осуществляется по основаниям, предусмотренным лесным и гражданским законодательством Российской Федерации.

23. Арендодатель вправе отказаться от исполнения настоящего Договора в одностороннем порядке в случае неисполнения Арендатором арендной платы 2 и более раз подряд по истечении установленного настоящим Договором срока платежа, уведомив об этом Арендатора в письменной форме за 30 дней до даты расторжения договора.

Настоящий Договор прекращает свое действие с даты, указанной в письменном уведомлении. В случае одностороннего отказа Арендодателя от исполнения настоящего Договора он считается расторгнутым.

24. Арендатор вправе в одностороннем порядке расторгнуть настоящий Договор, известив об этом Арендодателя в письменной форме за 90 дней до предполагаемой даты расторжения, при условии отсутствия недоимки по арендной плате.

VI. Срок действия Договора

25. Срок действия настоящего Договора устанавливается от даты государственной регистрации права аренды лесного участка, передаваемого в соответствии с таким договором, и составляет десять лет.

VII. Прочие условия

26. Спорные вопросы, возникающие в ходе исполнения настоящего Договора, или вопросы, не оговоренные в настоящем Договоре, разрешаются путем переговоров. В случае если согласие путем переговоров не достигнуто, указанные вопросы разрешаются в судебном порядке.

Расмотренные споры в судебном порядке производятся по месту нахождения Арендодателя.

27. Арендатор и Арендодатель несут ответственности за неисполнение или ненадлежащее исполнение своих обязательств по настоящему Договору, если это явилось следствием обстоятельств непреодолимой силы.

28. Настоящий Договор составлен в 3 подлинных экземплярах, по одному для каждой стороны и один - для органа, осуществляющего государственную регистрацию прав на недвижимое имущество и сделок с ним.

29. Приложения к настоящему Договору являются его неотъемлемыми частями.


Арендодатель:
**Министерство природных ресурсов
и экологии Тульской области**

Юридический адрес: 300007, г.Тула,
ул. Оборонная, д.114-А
ИНН 7107096442
КПП 710701001
р/с 40101810700000010107
ОКТМО 70701000
Отделение Тула г.Тула
БИК 047003001

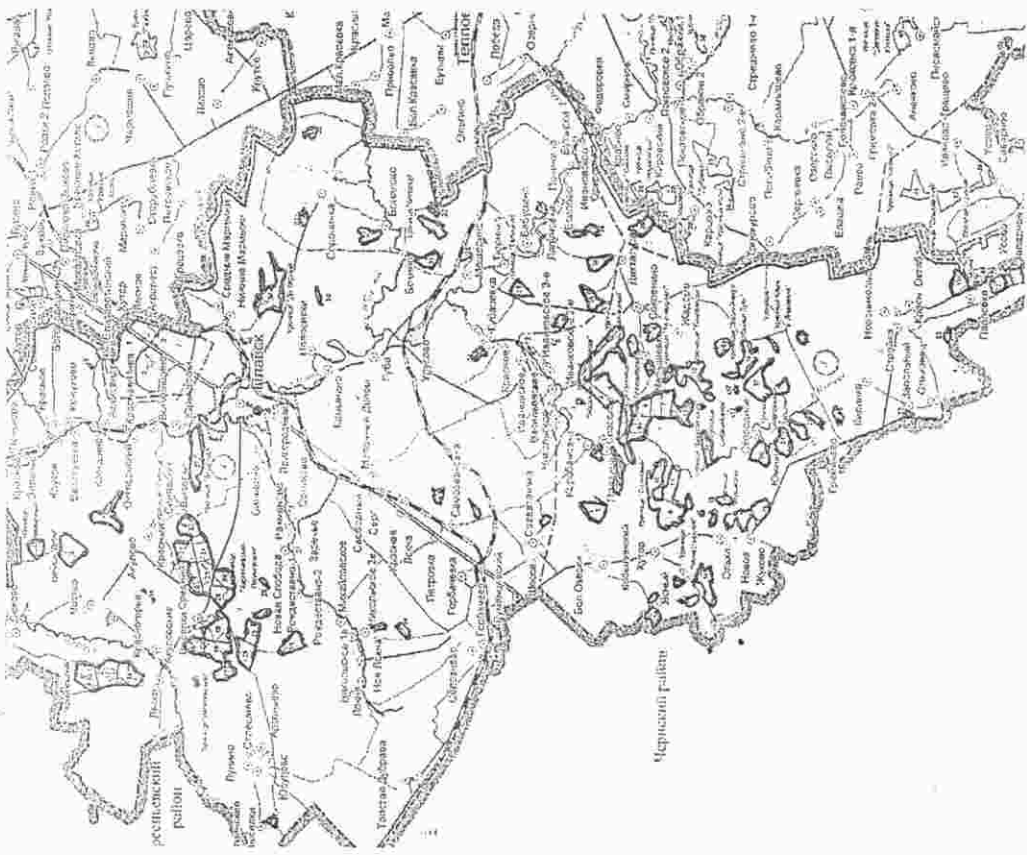
Юридический адрес: 390504, Рязанская обл,
Рязанский р-н, д. Секютово, ул. Полсава, д. 1.
ИНН 6215024980
ОГРН 1116215000120
КПП 621501001
БИК 046126708
р/с 40702810100010003882
к/с 30101810500000000708
«Примо-Внешторгбанк (ПАО)» г.Рязань

Министр природных ресурсов и экологии
Тульской области


Директор ООО «БРИЗ»



Масштаб: 1:250000



Условные обозначения: — граница участка
 Примечание: Для создания схемы расположения участков используются следующие фрагменты картографических материалов лесного хозяйства: планшеты М 1:250000



Тульская область	район	Пилковский
Пилковское лесничество		
Центральное участковое лесничество	лесная дача	Пилковская
Кварталы №№ 1, 7, 8, 12, 13 (выделены 1-3, 4-часть, 5-часть, 6-34, 35-часть, 36-часть, 37-часть, 38-39), 14 (выделены 1-часть, 2-14, 15-часть, 16-44), 15 (выделены 1-3, 4-часть, 5-12, 13-часть, 14-18, 19-часть, 20-часть, 29-часть, 30-37), 16, 17 (выделены 1, 2-часть, 3-часть, 4-16), 18 (выделены 1-часть, 2-3, 4-часть, 5-часть, 7-8, 9-часть, 10-13, 14-часть, 15-31), 19-21, 22 (выделены 2, 3-часть, 4-часть, 5-часть, 6-35), 23-26, 27 (выделены 1-12, 13-часть, 14-28, 29-часть, 30-48, 49-часть, 50-51, 52-часть, 53-56), 28, 29 (выделены 1-25, 26-часть, 27-30), 30 (выделены 1, 2-часть, 3-4, 5-часть, 6, 7-часть, 8-11, 12-часть, 13-34, 35-часть, 36-часть, 37, 38-часть, 39-часть, 40-42, 43-часть, 44-47), 31 (выделены 1, 2-часть, 3-8, 9-часть, 10-12, 13-часть, 14-16, 17-часть, 18-28), 32 (выделены 1, 3-часть, 4-часть, 5-27, 28-часть, 29-часть, 30-часть, 31-35, 36-часть, 37-часть), 33, 34 (выделены 1-9, 14-18), 35 (выделены 1-12, 13-часть, 14-часть, 15-часть, 16), 36.		
Тульская область	район	Пилковский
Пилковское лесничество		
Центральное участковое лесничество	лесная дача	Темно - Огаревская
Кварталы №№ 26.		
Тульская область	район	Пилковский
Пилковское лесничество		
Центральное участковое лесничество	лесная дача	Темно - Огаревская
Тульская область	район	Пилковский
Пилковское лесничество		
Центральное участковое лесничество	лесная дача	Липицкая
Кварталы №№ 1 (выделены 1-16, 17-часть, 18-часть, 19-28), 2-7, 8 (выделены 1-2, 3-часть, 4-часть, 5-12), 9 (выделены 1-40, 41-часть, 42-43), 10-11, 12 (выделены 1-17, 18-часть, 19, 20-часть, 21-часть, 22-23), 13 (выделены 1-17, 18-часть, 19-21, 22-часть, 23-часть, 24-30, 31-часть, 32-часть, 33-45), 14 (выделены 1-часть, 2-20, 21-часть, 22, 23-часть, 24-36, 37-часть, 38-39), 15 (выделены 2, 3-часть, 4-часть, 5-часть, 6-часть, 7-часть, 8-18, 19-часть, 20-21), 16 (выделены 1-2, 3-часть, 4-24), 17 (выделены 1-часть, 2-часть, 3-часть, 4-40), 18 (выделены 1, 2-часть, 3-18, 19-часть, 20-часть, 21-25), 19 (выделены 1-13, 14-часть, 15), 20-21, 33.		
кадастровый номер лесного участка:		
71:17:010301:107, 71:17:010301:105, 71:17:010301:106, 71:17:010401:63, 71:17:010501:25, 71:17:010601:68, 71:17:010601:69, 71:17:010601:66, 71:17:010601:70, 71:17:010601:71, 71:17:010601:72, 71:17:020101:73, 71:17:020701:69, 71:17:010701:139, 71:17:000901:244, 71:17:010701:140, 71:17:010701:141, 71:17:020201:51, 71:17:020201:52, 71:17:020201:53, 71:17:000800:245, 71:17:020306:16, 71:17:020501:51, 71:17:060201:158, 71:17:060301:56, 71:17:060301:57, 71:17:060101:226, 71:17:060101:227, 71:17:060101:228, 71:17:060101:225, 71:17:060101:221, 71:17:060201:342, 71:17:060401:1222, 71:17:060401:1223, 71:17:060101:1224, 71:17:060201:343, 71:17:060301:58, 71:17:060301:59, 71:17:060301:60, 71:17:060301:61, 71:17:060301:62, 71:17:060401:121, 71:17:050201:124, 71:17:050101:136, 71:17:050201:123, 71:17:050201:120, 71:17:050201:121, 71:17:060401:53, 71:17:060401:54, 71:17:060401:56, 71:17:060401:57, 71:17:060401:58, 71:17:060401:56, 71:17:060401:59, 71:17:060101:137, 71:17:060101:138, 71:17:060101:139, 71:17:060101:140, 71:17:060301:138, 71:17:060301:139, 71:17:060301:140, 71:17:060301:141, 71:17:060301:135, 71:17:060101:142, 71:17:060301:137, 71:17:060301:133, 71:17:060301:133, 71:17:060401:61, 71:17:060401:60, 71:00:000001:108664, 71:17:060501:107, 71:17:060501:108, 71:17:060501:109, 71:17:060501:110, 71:17:060501:111, 71:17:060501:112, 71:17:060501:113, 71:17:060401:52, 71:17:060401:51, 71:17:050501:203, 71:17:050501:200, 71:17:050501:201, 71:17:050501:202, 71:17:050401:131, 71:17:050401:129, 71:17:050401:127, 71:17:050401:128, 71:17:050401:132, 71:17:050401:133, 71:17:050501:203, 71:17:050501:204, 71:17:060000:234, 71:17:060000:235, 71:17:060001:134, 71:17:060001:135, 71:17:060701:38, 71:00:000001:108665, 71:17:060701:39, 71:17:060701:40, 71:00:000001:108666, 71:17:060701:41, 71:17:060701:37.		
номер учетной записи в государственном лесном реестре		65-2016-12
Площадь:		4930,2068

Приложение № 2
к договору аренды лесного участка
от 05.07.12 № 385
2012 г.
(день заключения договора)

Характеристики лесного участка на

Характеристики лесного участка

1. Распределение земель

Общая площадь - всего, кв	в том числе:					
	земель лесного назначения	лесные культуры	лесные участки, занятые под застройку	лесные участки, занятые под дорогами	лесные участки, занятые под иными объектами	иные
4950,2068	4732	919	63	7	8	10
				31	7	117,2068
						155,2068

2. Характеристики насаждений

Общая площадь - всего, кв	Участковое лесничество/ урочище (при наличии)	Лесной квартал	Хозяйство, преобладающая порода	Площадь (га)	В том числе по группам возраста			
					Молодняки	Средневозрастные	Приростовые	Спелые и перестойные
4950,2068	Центральное / Плавское	1, 7, 8, 12, 13 (1,3, 4-ч, 5-ч, 6-ч, 3-ч, 36-ч, 37-ч, 38-39), 14 (1-ч, 2-14, 15-ч, 16-46), 15 (1-3, 4-ч, 5-12, 13-ч, 14-18, 19-ч, 20-28, 29-ч, 30-37), 16, 17 (1, 2-ч, 3-ч, 4-16), 18 (1-ч, 2-3, 4-ч, 5-ч, 7-8, 9-ч, 10-13, 14-ч, 15-31), 19-21, 22 (2, 3-ч, 4-ч, 5-ч, 6-35), 23-26, 27 (1-12, 13-ч, 14-28, 29-ч, 30-48, 49-ч, 50-51, 52-ч, 53-56), 28, 29 (1-25, 26-ч, 27-30), 30 (1, 2-ч, 3-ч, 4-ч, 5-ч, 6-ч, 7-ч, 8-11, 12-ч, 13-34, 35-ч, 36-ч, 37, 38-ч, 39-ч, 40-42, 43-ч, 44-47), 31 (1, 2-ч, 3-ч, 9-ч, 10-12, 13-ч, 14-16, 17-ч, 18-28), 32 (1, 3-ч, 4-ч, 5-27, 28-ч, 29-ч, 30-ч, 31-35, 36-ч, 37-ч), 33, 34 (1-9, 14-18), 35 (1-12, 13-ч, 14-ч, 15-ч, 16), 36	3500	1798	4732/1094,1	1299/300,1	1363/345,2	
	Центральное / Угло-Огарьская	26	Мягколиственные, Береза		24,6	424,2		
	Центральное / Липовая	1 (1-16, 17-ч, 18-ч, 19-28), 2-7, 8 (1-2, 3-ч, 4-ч, 5-17), 9 (1-40, 41-ч, 42-43), 10-11, 12 (1-17, 18-ч, 19, 20-ч, 21-ч, 22-ч, 23), 13 (1-17, 18-ч, 19-21, 22-ч, 23-ч, 24-30, 31-ч, 32-ч, 33-45), 14 (1-ч, 2-20, 21-ч, 22, 23-ч, 24-36, 37-ч, 38-39), 15 (2, 3-ч, 4-ч, 5-ч, 6-ч, 7-ч, 8-18, 19-ч, 20-21), 16 (1-2, 3-ч, 4-24), 17 (1-ч, 2-ч, 3-ч, 4-40), 18 (1, 2-ч, 3-18, 19-ч, 20-ч, 21-25), 19 (1-13, 14-ч, 15), 20-21, 33	3					

3. Средние таксационные показатели насаждений лесного участка

Целевое назначение лесов	Хозяйство, преобладающая порода	Состав пород	Высота	Биометр	Плотность	Средний запас древесины лесных насаждений (куб. м/га)	
						средствозаготовительные	спелые и перестойные
1	Береза	3	4	5	6	7	8
Защитные леса		ВЕЛОСЛУД НУДС	78	1	0,7	236	231
							253

4. Объекты лесной инфраструктуры

№	Лесничество	Участковое лесничество/ лесная дора	Лесной квартал	Лесотаксационный выдел	Назначение объекта	Единица измерения	Объем
1	Плавское	Центральное/ Плавская	30	39	Дороги с искусственным покрытием	га	0,2
2			2	89	Дороги с искусственным покрытием	га	1,0
2			1	17	Всего дорог с искусственным покрытием		1,2
3			7	20	Дороги грунтовые	га	0,1
4			8	31	Дороги грунтовые	га	0,3
5			12	37	Дороги грунтовые	га	1,6
6			13	38	Дороги грунтовые	га	1,7
7			14	43	Дороги грунтовые	га	1,0
8			15	37	Дороги грунтовые	га	1,6
9			16	15	Дороги грунтовые	га	1,6
10			18	30	Дороги грунтовые	га	1,5
11			19	35	Дороги грунтовые	га	1,1
12			20	14	Дороги грунтовые	га	1,9
13			21	32	Дороги грунтовые	га	1,7
14			23	26	Дороги грунтовые	га	2,1
15			24	25	Дороги грунтовые	га	0,8
16			25	22	Дороги грунтовые	га	0,4
17			26	18	Дороги грунтовые	га	0,8
18			27	50	Дороги грунтовые	га	0,6
19			28	23	Дороги грунтовые	га	1,0
20			30	45	Дороги грунтовые	га	0,8
21			31	27	Дороги грунтовые	га	0,4
22			34	18	Дороги грунтовые	га	0,3
23			36	39	Дороги грунтовые	га	0,4
24			5	30	Дороги грунтовые	га	1,6
25			6	31	Дороги грунтовые	га	0,7
26			7	29	Дороги грунтовые	га	0,8
27			12	22	Дороги грунтовые	га	0,1
28			21	34	Дороги грунтовые	га	0,2
29			13	39	Всего дорог грунтовые		25,5
30			14	42	Проектируемые	га	0,4
31			18	31	Проектируемые	га	0,1
32			19	36	Проектируемые	га	0,8
33			21	33	Проектируемые	га	0,4
34			22	34	Проектируемые	га	0,2
35			23	25	Проектируемые	га	0,7
36			24	24	Проектируемые	га	0,8
37			26	19	Проектируемые	га	0,4
38			4	28	Проектируемые	га	0,5
39			5	31	Проектируемые	га	0,1
40			6	32	Проектируемые	га	0,4
41			7	30	Проектируемые	га	0,4
42			10	26	Проектируемые	га	0,1
43			11	23	Проектируемые	га	0,2
44			12	23	Проектируемые	га	0,4
45			13	42	Проектируемые	га	0,1
46			19	15	Проектируемые	га	0,1
47			15	45	Проектируемые	га	6,8
48			1	18	Границы окружные	га	0,1
49			7	21	Границы окружные	га	0,3
50			8	32	Границы окружные	га	0,1
51			12	38	Границы окружные	га	0,1

6. Объекты лесного семеноводства

N п/п	Лесничество	Участковое лесничество/лесная дача	Лесной квартал	Лесотаксационный выдел	Наименование объекта лесного семеноводства	Единица измерения	Объем
1	2	3	4	5	6	7	8
По данным лесохозяйства объекты лесного семеноводства в лесничестве отсутствуют							

7. Объекты, не связанные с созданием лесной инфраструктуры

№ п/п	Лесничество	Участковое лесничество/лесная дача	Лесной квартал	Лесотаксационный выдел	Наименование объекта	Единица измерения	Объем
1	2	3	4	5	6	7	8
По данным лесохозяйства объекты лесного семеноводства в лесничестве отсутствуют							

8. По данным государственного лесного реестра лесной участок обременён правами аренды и (или) постоянного (бессрочного) пользования в пользу третьих лиц в соответствии со статьей 25 Лесного кодекса РФ:

№ п/п	Наименование лесопользователя	Номер и дата договора	Вид использования лесов	Участковое лесничество/участок с (при выделах)	Лесной квартал	Лесотаксационный выдел	Единица измерения
1	МАУ МО Павловский район «ЮРКА»	№ 220 от 10.02.2012г.	Обустройство выдел лесной территории в сфере охотничьего хозяйства	Центральное/Плавская	17,8,12-26,28,29,31,33,34	Всё выдела	1987,0
2	ООО «Фантазел»	№ 33 от 25.07.2008 г.	Обустройство выдел деятельности в сфере охотничьего хозяйства	Центральное/Липовая	19-11,14,16(б3-24),17-21,33	Всё выдела	1409,5
				Центральное/Плавская	32,34,36	Всё выдела	326,0
				Центральное/Тепло-Старая дача	26	Всё выдела	51,0
				Центральное/Липовая	2-8,12,13,15	Всё выдела	976,5

9. Характеристика плотности радиоактивного загрязнения

Плотность загрязнения Кб/м2	Лесная дача	Перечень кварталов
1	2	3
1-2	Плавская	1,7,8,12,30,36
	Липовая	4-5,7,11-12,14-15
2-3	Плавская	13,14,15,17,18,20,22
	Липовая	6
	Плавская	19,21,23-29



1	2	3	4	5	7	8
52	16	Границы окружные	16	Границы окружные	га	0,2
53	17	Границы окружные	16	Границы окружные	га	0,2
54	19	Границы окружные	37	Границы окружные	га	0,1
55	21	Границы окружные	31	Границы окружные	га	0,3
56	27	Границы окружные	51	Границы окружные	га	0,2
57	28	Границы окружные	24	Границы окружные	га	0,2
58	28	Границы окружные	25	Границы окружные	га	0,1
59	28	Границы окружные	26	Границы окружные	га	0,2
60	29	Границы окружные	30	Границы окружные	га	0,5
61	30	Границы окружные	47	Границы окружные	га	0,1
62	31	Границы окружные	28	Границы окружные	га	0,1
63	32	Границы окружные	32	Границы окружные	га	0,3
64	32	Границы окружные	33	Границы окружные	га	0,1
65	35	Границы окружные	16	Границы окружные	га	0,1
66	36	Границы окружные	40	Границы окружные	га	0,1
67	3	Границы окружные	22	Границы окружные	га	0,3
68	4	Границы окружные	29	Границы окружные	га	0,2
69	4	Границы окружные	30	Границы окружные	га	0,1
70	14	Границы окружные	38	Границы окружные	га	0,1
71	13	Планиция	10	Планиция	га	4,1
		Всего границы окружные			га	0,4
		Всего планиция			га	0,4

5. Особо защитные участки лесов

N п/п	Лесничество	Участковое лесничество/лесная дача	Лесной квартал	Лесотаксационный выдел	Наименование	Продоль (га)
1	2	3	4	5	6	7
1	Павловское	Центральное/Плавская	30	36,40		2,9
2			29	27		1,8
3			32	10		5,9
4			33	8		2,5
5			2	67,16,28	Участки лесов с наличием реликтовых и эндемичных растений	17,8
6			3	7,9		9,4
7			5	13		1,5
8			6	25,28,29		3,5
9			7	5,6,10		16,2
10			10	2		0,4
11			11	14		1,1
12			27	53-55		1,9
13			36	35-37		1,2
14			36	42		1,9
15			1	15,16,24,27,28	Бережливый, почвопатитные участки лесов, расположенные вдоль родных объектов, склонов оврагов	5,0
16			2	1,2		4,0
17			3	1,3		7,4
18			5	2,32,33		5,4
19			11	24		1,6
20			15	18,21		1,8
21			21	24		0,9
22			16	1-13	Другие особо защитные участки лесов - участки лесов вокруг сельских населенных пунктов и сельских товариществ	42,0
23			20	1-9		61,0
					Итого по участковому лесничеству:	197,4
					в т.ч. бережливый, почвопатитные участки лесов, расположенные вдоль родных объектов, склонов оврагов:	31,1
					участки лесов с наличием реликтовых и эндемичных растений:	63,0
					другие особо защитные участки лесов - участки лесов вокруг сельских населенных пунктов и сельских товариществ:	103,0

Акт
приса-передача лесного участка, переданного в аренду
для заготовки древесины

г. Тула 28.11.2017 г.

Арендодатель в лице министра природных ресурсов и экологии Тульской области
Панфилова Юрия Юрьевича и арендатор в лице
директора ООО «БРИЗ» Румянцев Владимира Александровича составили настоящий акт
о том, что на основании договора аренды лесного участка первый передаст, а второй
принял лесной участок площадью 4950,2068 га.

Порядок внесения арендной платы


N п/п	Арендная плата в части минимального размера		Арендная плата в части превышения минимального размера	
	срок внесения платы	доля арендной платы от годового размера (%)	срок внесения платы	доля арендной платы от годового размера (%)
1	15 февраля	9	15 февраля	9
2	15 марта	9	15 марта	9
3	15 апреля	9	15 апреля	9
4	15 мая	9	15 мая	9
5	15 июня	9	15 июня	9
6	15 июля	9	15 июля	9
7	15 августа	9	15 августа	9
8	15 сентября	14	15 сентября	14
9	15 октября	14	15 октября	14
10	15 ноября	14	15 ноября	14
Итого		100%		100%

Платежные реквизиты для перечисления арендной платы в части минимального размера (федеральный бюджет):

УФК по Тульской области (Министерство природных ресурсов и экологии Тульской области). ИНН 7107096442, КПП 710701001, р/с 40101810700000010107, ОКПО 70701000. Отделение Тула г. Тула. БИК 047003001, КБК 05311204012016000120.

Платежные реквизиты для перечисления арендной платы в части превышения минимального размера (бюджет субъекта Российской Федерации):

УФК по Тульской области (Министерство природных ресурсов и экологии Тульской области). ИНН 7107096442, КПП 710701001, р/с 40101810700000010107, ОКПО 70701000. Отделение Тула г. Тула. БИК 047003001, КБК 80311204014020000120.



2017.2
313204,4 = 463441,34
190418,2 = 281464,11
304185,6 = 445205,48

Итого
313204,4 = 463441,34
190418,2 = 281464,11
304185,6 = 445205,48

Тульская область	район	Плавский
Плавское лесничество	лесная дача	Плавская
Центральное участковое лесничество		
Кварталы №№ 1, 7, 8, 12, 13 (выделены 1-3, 4-часть, 5-часть, 6-34, 35-часть, 36-часть, 37-часть, 38-39), 14 (выделены 1-часть, 2-14, 15-часть, 16-44), 15 (выделены 1-3, 4-часть, 5-12, 13-часть, 14-18, 19-часть, 20-28, 29-часть, 30-37), 16, 17 (выделены 1, 2-часть, 3-часть, 4-16), 18 (выделены 1-часть, 2-3, 4-часть, 5-часть, 7-8, 9-часть, 10-13, 14-часть, 15-31), 19-21, 22 (выделены 2, 3-часть, 4-часть, 5-часть, 6-35), 23-26, 27 (выделены 1-12, 13-часть, 14-28, 29-часть, 30-48, 49-часть, 50-51, 52-часть, 53-56), 28, 29 (выделены 1-25, 26-часть, 27-30), 30 (выделены 1, 2-часть, 3-4, 5-часть, 6, 7-часть, 8-11, 12-часть, 13-34, 35-часть, 36-часть, 37, 38-часть, 39-часть, 40-42, 43-часть, 44-47), 31 (выделены 1, 2-часть, 3-8, 9-часть, 10-12, 13-часть, 14-16, 17-часть, 18-28), 32 (выделены 1, 3-часть, 4-часть, 5-27, 28-часть, 29-часть, 30-часть, 31-35, 36-часть, 37-часть), 33, 34 (выделены 1-9, 14-18), 35 (выделены 1-12, 13-часть, 14-часть, 15-часть, 16), 36.		
Тульская область	район	Плавский
Плавское лесничество		
Центральное участковое лесничество	лесная дача	Тёпло - Огарёвская
Кварталы №№ 26.		
Тульская область	район	Плавский
Плавское лесничество		
Центральное участковое лесничество	лесная дача	Тёпло - Огарёвская
Кварталы №№ 26.		
Тульская область	район	Плавский
Плавское лесничество		
Центральное участковое лесничество	лесная дача	Липицкая
Кварталы №№ 1 (выделены 1-16, 17-часть, 18-часть, 19-28), 2-7, 8 (выделены 1-2, 3-часть, 4-часть, 5-12), 9 (выделены 1-40, 41-часть, 42-43), 10-11, 12 (выделены 1-17, 18-часть, 19, 20-часть, 21-часть, 22-23), 13 (выделены 1-17, 18-часть, 19-21, 22-часть, 23-часть, 24-30, 31-часть, 32-часть, 33-45), 14 (выделены 1-часть, 2-20, 21-часть, 22, 23-часть, 24-36, 37-часть, 38-39), 15 (выделены 2, 3-часть, 4-часть, 5-часть, 6-часть, 7-часть, 8-18, 19-часть, 20-21), 16 (выделены 1-2, 3-часть, 4-24), 17 (выделены 1-часть, 2-часть, 3-часть, 4-40), 18 (выделены 1, 2-часть, 3-18, 19-часть, 20-часть, 21-25), 19 (выделены 1-13, 14-часть, 15), 20-21, 33.		

1	2	3	4	5	6	7
12	Плавское	Центральное/ Плавская	27	53-55	Берега защитные, похозяйственные участки лесов, раскормочные выделы водных объектов, склонов оврагов	1,9
13			32	35-37		1,2
14			36	42		1,9
15			1	15,16,24,27,28		3,0
16			2	1,2		4,0
17	Плавское	Центральное/ Липовская	3	1,3		7,4
18			5	2,3,3,3		5,4
19			11	24		1,6
20			15	18,21		1,8
21			21	24		0,9
22	Плавское	Центральное/ Плавская	16	1-13	Другие особо защитные участки лесов: - участки лесов вокруг сельских населенных пунктов и склонов токарных	42,0
23			20	1-9		61,0
Итого по Уставному лесничеству:						
в т.ч. берега защитные, похозяйственные участки лесов, раскормочные выделы водных объектов, склонов оврагов:						
участки лесов с наличием реликтовых и эндемичных растений:						
другие особо защитные участки лесов - участки лесов вокруг сельских населенных пунктов и склонов токарных:						
197,1						
31,1						
63,0						
103,0						

6. Объекты лесного семеноводства

N	Лесничество	Участковое лесничество/лесная дача	Лесной квартал	Лесотаксационный выдел	Наименование объекта лесного семеноводства	Единица измерения	Объем
п/п							
1	2	3	4	5	6	7	8
По данным лесохозяйства объекты лесного семеноводства в лесничестве отсутствуют							

7. Объекты, не связанные с созданием лесной инфраструктуры

№ п/п	Лесничество	Участковое лесничество/лесная дача	Лесной квартал	Лесотаксационный выдел	Наименование объекта	Единица измерения	Объем
1	2	3	4	5	6	7	8
-	-	-	-	-	-	-	-

8. По данным государственного лесного реестра лесной участок обременён правами аренды и (или) постоянного (бессрочного) пользования в пользу третьих лиц в соответствии со статьёй 25 Лесного кодекса РФ:

№ п/п	Наименование лесопользователя	Порядок и дата договора	Вид использования лесов	Участковое лесничество/участок с (при наличии)	Лесной квартал	Лесотаксационный выдел	Единица измерения
1	МАУ МО Плавский район «ОГК»	№ 220 от 10.02.2012г.	Осуществление видов деятельности в сфере охотничьего хозяйства	Центральное/ Плавская	1,7,8,12-26,28,29,31,33,34	1,9,11,14,16,24,29,17,21,33	1987,0
2	ООО «Балтаво»	№ 32 от 25.07.2008 г.	Осуществление видов деятельности в сфере охотничьего хозяйства	Центральное/ Липовская	36	36	51,0
				Центральное/ Липовская	2-	8,12,13,15	976,5
				Центральное/ Липовская	16		

1	2	3	4	5	6	7	8
32			19	36	Просеки кварталные	га	0,8
33			21	33	Просеки кварталные	га	0,4
34			22	34	Просеки кварталные	га	0,2
35	Плавское	Центральное/ Плавская	23	25	Просеки кварталные	га	0,7
36			24	24	Просеки кварталные	га	0,8
37			26	19	Просеки кварталные	га	0,4
38			29	29	Просеки кварталные	га	0,3
39			4	28	Просеки кварталные	га	0,5
40			5	31	Просеки кварталные	га	0,1
41			6	32	Просеки кварталные	га	0,4
42	Плавское	Центральное/ Липовская	7	30	Просеки кварталные	га	0,4
43			10	26	Просеки кварталные	га	0,1
44			11	23	Просеки кварталные	га	0,2
45			12	23	Просеки кварталные	га	0,4
46			13	42	Просеки кварталные	га	0,1
47			19	15	Просеки кварталные	га	0,1
48			1	18	Всего просеки кварталные	га	6,8
49			7	21	Границы орудные	га	0,1
50	Плавское	Центральное/ Плавская	8	32	Границы орудные	га	0,3
51			12	38	Границы орудные	га	0,1
52			16	16	Границы орудные	га	0,2
53			17	16	Границы орудные	га	0,2
54			19	37	Границы орудные	га	0,1
55			21	31	Границы орудные	га	0,3
56			27	51	Границы орудные	га	0,2
57			28	24	Границы орудные	га	0,2
58			28	25	Границы орудные	га	0,1
59			28	26	Границы орудные	га	0,2
60	Плавское	Центральное/ Плавская	29	30	Границы орудные	га	0,5
61			30	47	Границы орудные	га	0,1
62			31	28	Границы орудные	га	0,1
63			32	32	Границы орудные	га	0,3
64			32	33	Границы орудные	га	0,1
65			35	16	Границы орудные	га	0,1
66			36	40	Границы орудные	га	0,3
67	Плавское	Центральное/ Липовская	3	22	Границы орудные	га	0,2
68			4	29	Границы орудные	га	0,1
69			4	30	Границы орудные	га	0,1
70			14	38	Границы орудные	га	0,1
					Всего границы орудные	га	4,1
71	Плавское	Центральное/ Плавская	13	10	Платации	га	0,4
					Всего платации	га	0,4

5. Особо защитные участки лесов

N	Лесничество	Участковое лесничество/лесная дача	Лесной квартал	Лесотаксационный выдел	Наименование	Площадь (га)
1	2	3	4	5	6	7
1	Плавское	Центральное/ Плавская	29	36,40		2,9
2			32	10		1,8
3			33	8		5,9
4			2	6,7,16,28	Участки лесов с наличием реликтовых и эндемичных растений	17,8
5			3	7,9		9,4
6			5	13		1,5
7			6	25,28,29		3,5
8			7	5,6,10		16,2
9			10	2		0,4
10			11	14		1,1

9. Характеристика плотности радиоактивного загрязнения

Плотность загрязнения, Бк/м ²	Лесная дача	Перечень заглазов
1-2	2 Павская	3 1,7-8,12,30-36
3-5	Липовых Павская	4-5,7,11,12,14,15 13,14,15,17,18,20,22
5-15	Липовых Павская	6 19,21,23-29

Архидокумент:



Архидокумент:



Управление Федеральной службы государственной регистрации, кадастра и картографии по Рязанской области
 Номер регистрационного округа
 Произведена государственная регистрация договора аренды
 Дата регистрации: 04 апреля 2017.
 Номер регистрации: 71:17:020/20169-71/01/2017-1
 Государственный регистратор
 Пухлякова В. В. (подпись, М.П.)



прошнуровано и
скреплено печатью

13 (тринадцать) листов

Товрич
(подпись)

