

"УТВЕРЖДАЮ"



Заместитель директора департамента-  
на начальник отдела организации охраны,  
защиты и воспроизводства лесов  
департамента лесного хозяйства  
министерства природных ресурсов  
экологии Тульской области

Вавруш Р.Т.

20 " 08. 2018 г.

**Акт**

лесопатологического обследования № 215  
лесных насаждений Плавского лесничества (лесопарка)  
Тульской области (субъекта Российской Федерации)

Способ лесопатологического обследования:

- 1. Визуальный
- 2. Инструментальный

**Место проведения**

Участковое лесничество	Урочище (дача)	Квартал (кварталы)	Выдел (выделы)	Площадь, га
Крапивенское	Крапивенская дача	101	1	12,9

Лесопатологическое обследование проведено на общей площади 12,9 га.

**1. Визуальное лесопатологическое обследование.\***

Наземное  Дистанционное

1.1. На площади 12,9 га фактическая таксационная характеристика лесного насаждения соответствует (не соответствует) таксационному описанию (нужное подчеркнуть).

Причины несоответствия \_\_\_\_\_

Список участков с выявленными несоответствиями приведен в приложении 1 к настоящему Акту.

1.2. Лесные насаждения с нарушенной и утраченной устойчивостью выявлены на площади 12,9 га:

Участковое лесничество	Урочище (дача)	Площадь, га		Причина ослабления (гибели)
		с нарушенной устойчивостью	с утраченной устойчивостью	
Крапивенское	Крапивенская дача	12,9		467
Итого		12,9		

Состояние обследованных лесных насаждений приведено в приложениях 1.1-1.4 к Акту в зависимости от метода проведения ЛПО.

1.3. В обследованных лесных участках прогнозируется:

Прогноз	Площадь, га
Ослабление лесных насаждений	
Усыхание лесных насаждений различной степени	
Развитие очагов вредных организмов	

1.4. Обнаружено загрязнение лесного участка отходами и выбросами:

Промышленными  Бытовыми

Вид загрязнения	Размеры загрязнения			Объем, кубм	Площадь загрязнения
	длина, м	ширина, м	высота, м		

**ЗАКЛЮЧЕНИЕ**

Оценка текущего санитарного и лесопатологического состояния лесных насаждений, назначенные профилактические мероприятия по защите лесов, агитационные мероприятия: В квартале № 101 выделе № 1 на всей площади 12,9 га участкового лесничества Крапивенское Крапивенской дачи насаждение с нарушенной устойчивостью под воздействием очага опёнка.  
 С целью предотвращения негативных процессов или снижения ущерба от их воздействия назначена выборочная санитарная рубка.

Исполнитель работ по проведению лесопатологического обследования:

ФИО инженер-лесопатолог Капустина И.Г.

Подпись 

Дата обследования 04.10.2017

\*Раздел включается в акт, в случае проведения лесопатологического обследования визуальным способом.

2. Инструментальное обследование лесного участка.\*

2.1. Фактическая таксационная характеристика лесного насаждения соответствует  
(не соответствует) (нужное подчеркнуть) таксационному описанию. Причины несоответствия:

Ведомость лесных участков с выявленными несоответствиями таксационным описаниям приведена в приложении 1 к Акту.

2.2. Состояние насаждений: с нарушенной устойчивостью   
с утраченной устойчивостью

причины повреждения:  
Опенок, Гнили стволовые

стволовыми вредителями:

Вид вредителя	Порода	Встречаемость (% заселенных деревьев)	Степень заселения (слабая, средняя, сильная)

Повреждено огнём:

Вид пожара	Порода	Состояние корневых лап		Состояние корневой шейки		Подсушивание луба	
		% поврежденных огнём корней	% деревьев с данным повреждением см	ожог корневой шейки по окружности (1/4; 2/4; 3/4; более 3/4)	% деревьев с данным повреждением см	по окружности (1/4; 2/4; 3/4; более 3/4)	% деревьев с данным повреждением см

Поражено болезнями:

Вид	Порода	Встречаемость (% поражённых деревьев)	Степень поражения (слабая, средняя, сильная)
Опенок	Ясень	17,7	средняя

2.3. Выборке подлежит 22,868 % деревьев, 20,429 % от запаса

в том числе:

ослабленных	_____ %,	(причины назначения)	_____ :
сильно ослабленных	_____ %,	(причины назначения)	_____ :
усыхающих	_____ %,	(причины назначения)	_____ :
свежего сухостоя	<u>1,261</u> %,		
свежего ветровала:	_____ %,		
свежего бурелома	_____ %,		
старого ветровала:	<u>13,558</u> %,		
старого бурелома	<u>1,189</u> %,		
старого сухостоя	<u>4,422</u> %,		
аварийных	_____ %.		

2.4. Полнота лесного насаждения после уборки деревьев, подлежащих рубке, составит 0,6  
Критическая полнота для данной категории лесных насаждений составляет 0,3

## ЗАКЛЮЧЕНИЕ

С целью предотвращения негативных процессов или снижения ущерба от их воздействия назначено:

Участковое лесничество	Урочище (дача)	Квартал	Выдел	Площадь выдела, га	Вид мероприятия	Площадь мероприятия, га	Порода	Запас на выдел, куб.м	Крайние сроки проведения
Крапивенское	Крапивенская дача	101	1	12,9	ВСП	12,9	я	869,5	2018

Ведомость перечета деревьев, назначенных в рубку, и лесного участка прилагаются (приложение 2 и 3 к Акту).

Меры по обеспечению возобновления:

---

---

---

Мероприятия, необходимые для предупреждения повреждения или поражения смежных насаждений

Своевременное проведение проектируемых мероприятий, надзор за санитарным и лесопатологическим состоянием.

Сведения для расчета степени повреждения:

год образования старого сухостоя \_\_\_\_\_ ;

основная причина повреждения древесины \_\_\_\_\_ ;

дата проведения обследований \_\_\_\_\_ ;

467

04.10.2017

Исполнитель работ по проведению лесопатологического обследования:

ФИО Капустина И.Г.

Должность инженер-лесопатолог

Организация Филиал ФБУ "Рослесозащита"- "Центр защиты леса Тульской области"

Подпись



\* Раздел включается в акт в случае проведения лесопатологического обследования обследования инструментальным способом.

\* 467 - Опенк







**Ведомость перечета деревьев назначенных в рубку  
Временная пробная площадь**

Субъект РФ Тульская область  
Лесничество (лесопарк) Плавское Крапивенское Крапивенская дача  
Квартал 101 Выдел 1 Площадь, 12,90 га,  
Номер очага вредных организмов \_\_\_\_\_ Размер пробной площади 1,10 га.

Таксационная характеристика:

тип леса ДЯССН состав 5Я2ДЗЛИП возраст 109 бонитет 1  
полнота 0,7 запас на га 330 возобновление \_\_\_\_\_

Время и причина ослабления насаждения: \_\_\_\_\_

опенок, гнили ствольные, наличие плодовых тел на стволе, наличие гнили

Тип очага вредных организмов: эпизодический, хронический (подчеркнуть)  
Фаза развития очага: начальная, нарастания численности, собственно вспышка, кризис  
(подчеркнуть)


Состояние лесного насаждения, намечаемые мероприятия: \_\_\_\_\_  
ослабленное  
ВСП

Средневзвешенная категория состояния насаждения составляет \_\_\_\_\_  
1,55

ВСП - Выборочная санитарная рубка

Исполнитель работ по проведению лесопатологического обследования:

Дата составления документа: 15.02.2018 Телефон 8(4872)41-89-27

ФИО Капустина И.Г. Подпись   
Должность инженер-лесопатолог  
Организация Филиал ФБУ "Рослесозащита"-Центр защиты леса Тульской области"

## ВЕДОМОСТЬ ПЕРЕЧЕТА ДЕРЕВЬЕВ

Порода: Ясень

Ступени толщины, см	Количество деревьев по категориям состояния, шт.																Всего деревьев по ступеням толщины	
	I	II	III	IV		V		VI			ветровал, бурелом			аварийные деревья			шт.	в том числе подлежат рубке, %
				НЗ	З	НЗ	З	НЗ	З	О	НЗ	З	О	НЗ	З	О		
1	2	3	4	5	6	7	8	9	10	11	12	13	14	15	16	17	18	19
8																		
12																		
16																		
20	1		1															
24		1				1		2			1						3	33
28	1	3				1					7						11	91
32	1	2	2					2			5						10	60
36		3	1	2				3			8						15	67
40	2	4	4			1		1			2						11	45
44		1	4			1					2						14	29
48	2	3	3								1						7	29
52	2	5	3								5						13	38
56	1	4						1			4						15	33
60											2						7	29
Итого число стволов, шт.	10	26	18	2		4		9			37						106	47,170
Итого, % от числа стволов	3,53	9,19	6,36	0,71		1,41		3,18			13,07						37	17,668
Итого запас, кубм	18	49	32	2		5		11			51						168	16,937
Итого, % от запаса	4,67	12,65	8,26	0,63		1,18		2,76			13,00						43	16,937

Порода: Дуб

Ступени толщины, см	Количество деревьев по категориям состояния, шт.																Всего деревьев по ступеням толщины	
	I	II	III	IV		V		VI			ветровал, бурелом			аварийные деревья			шт.	в том числе подлежат рубке, %
				НЗ	З	НЗ	З	НЗ	З	О	НЗ	З	О	НЗ	З	О		
1	2	3	4	5	6	7	8	9	10	11	12	13	14	15	16	17	18	19
8																		
12																		
16	1																	
20		1																1
24	5							1			3							1
28	10							1			2							9
32	12	1	2					1			1							13
36	3	1						1			1							23
40	7	1	1								2							17
44	4																	12
48	12		1															7
52	5	1						1										43
56																		9
Итого число стволов, шт.	59	5	4					5			8						81	16,049
Итого, % от числа стволов	20,848	1,767	1,413					1,767			2,827						29	4,594
Итого запас, кубм	89	7	6					6			7						115	3,289
Итого, % от запаса	22,738	1,828	1,551					1,543			1,746						29	3,289



Порода: Липа

Ступени толщины, см	Количество деревьев по категориям состояния, шт.																Всего деревьев по ступеням толщины:	
	I	II	III	IV		V		VI			ветровал, бурелом			аварийные деревья			шт.	в том числе подлежат рубке, %
				НЗ	З	НЗ	З	НЗ	З	О	НЗ	З	О	НЗ	З	О		
1	2	3	4	5	6	7	8	9	10	11	12	13	14	15	16	17	18	19
8																		
12																		
16	5																	
20	10	1				1											5	
24	10	1						1									12	8
28	12																12	8
32	10	2															12	
36	4	5															12	
40	6	6															9	
44	3	3															12	
48	7	2															6	
52	3	4															9	
56																	7	
60																		
Итого число стволов, шт.	70	24				1		1									96	2,083
Итого, % от числа стволов	24,735	8,481				0,353		0,353									34	0,707
Итого запас, кубм	68	38				0		0									107	0,203
Итого, % от запаса	17,574	9,670				0,080		0,123									27	0,203

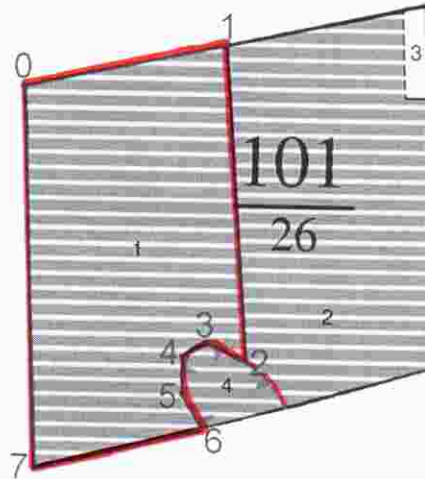
## Итоговая

Ступени толщины, см	Количество деревьев по категориям состояния, шт.															Всего деревьев по ступеням толщины		
	I	II	III	IV		V		VI			ветровал, бурелом			аварийные деревья			шт.	в том числе подлежат рубке, %
				НЗ	З	НЗ	З	НЗ	З	О	НЗ	З	О	НЗ	З	О		
1	2	3	4	5	6	7	8	9	10	11	12	13	14	15	16	17	18	19
8																		
12																		
16	6																	
20	11	2	1			1					1						6	
24	15	2				1		4			10						16	13
28	23	3				1		1			7						32	47
32	23	5	4					3			9						35	26
36	7	9	1	2				4			4						44	27
40	15	11	5			1		1			2						27	30
44	7	4	4			1					1						35	11
48	21	5	4					1			5						17	12
52	10	10	3					1			4						36	17
56	1	4									2						28	18
60																	7	29
Итого число стволов, шт.	139	55	22	2		5		15			45						283	22,968
Итого, % от числа стволов	49,117	19,435	7,774	0,707		1,767		5,300			15,901						100	22,968
Итого запас, кубм	175	94	38	2		5		17			57						389	20,429
Итого, % от запаса	44,983	24,153	9,809	0,627		1,261		4,422			14,747						100	20,429

Примечание: НЗ - незаселенное, З - заселенное, О - обработанное вредителями.  
Средняя по породе: Ясень-1,78; Дуб-1,31; Липа-1,33

Абрис участка

М 1:10000



N выдела	Ленты (круговой площадки) перече́та				
	Сплошной перечет	Длина, м	Ширина, м	Радиус, м	Площадь, га
1	Ленточный	550	20		1,1

Номера точек	Координаты	Румбы линий	Длина, м
0-1	53°59.381' 37°08.172'	СВ-7°	180
1-2	53°59.406' 37°08.415'	ЮВ-3°	410
2-3	53°59.127' 37°08.474'	СЗ-72°	50
3-4	53°59.143' 37°08.427'	ЮЗ-57°	40
4-5	53°59.131' 37°08.392'	ЮВ-3°	60
5-6	53°59.089' 37°08.405'	ЮВ-31°	50
6-7	53°59.075' 37°08.418'	ЮЗ-77°	220
7-0	53°59.116' 37°08.200'	СЗ-2°	510

Условные обозначения: границы выдела, СОВ -

Обследуемая площадь – 12,9 га

Исполнитель работ по проведению лесопатологического обследования:

ФИО Капустина И.Г.      Подпись

Дата составления документа 15.02.2018      Телефон 8(4872) 41-89-27

Таксационное описание

Приложение 2

ТУ "Плавское л-во"

Крапивенское уч. л-во Крапивенская дача  
ЛЕСА ИМЕЮТ НАУЧНО-ИСТОРИЧЕСКОЕ ЗНАЧЕНИЕ

Н в:	Площадь:	Состав:	Л е:	В:	Д:	К:	Г:	Б:	Т:	П:	К:	Квартал:
О:	Выделять:	Я:	О:	О:	И:	Л:	Р:	О:	Л:	О:	Л:	101
М:	е:	р:	С:	В:	Л:	Р:	В:	В:	Л:	Л:	Л:	
е:	га:	ч:	У:	а:	м:	в:	и:	и:	т:	н:	т:	
р:	а:	е:	С:	а:	о:	е:	о:	т:	л:	е:	с:	Хозяйственные
а:		н:	н:	т:	т:	з:	е:	у:	с:	а:	т:	распоряжения
		н:	т:	а:	р:	р:	р:	т:	а:	в:	д:	
		н:	т:	а:	р:	р:	р:	т:	а:	в:	д:	

1 12,9 лесные культуры  
5Я2Д3ЛП+КЛ

подлесок: ЧР ЛШ Ж СРЕДНИЙ  
СОСТАВ НЕОДНОРОДНЫЙ, ПОЛНОТА НЕРАВНОМЕРНАЯ, КРАПИВЕНСКИЙ ЗАКАЗНИК  
ООПТ

2 11,6 лесные культуры  
3Я2Д1КЛ4ЛП

подлесок: ЛШ КУЛ Р РЕДКИЙ  
СОСТАВ НЕОДНОРОДНЫЙ, ПОЛНОТА НЕРАВНОМЕРНАЯ, КРАПИВЕНСКИЙ ЗАКАЗНИК  
селекционная оценка: НОРМАЛЬНЫЕ  
ООПТ

3 ,3 10ИВ  
КРАПИВЕНСКИЙ ЗАКАЗНИК  
ООПТ

4 ,9 лесные культуры  
5Я2Д3ЛП+КЛ

В ВЫДЕЛЕ ОВРАГ, КРАПИВЕНСКИЙ ЗАКАЗНИК  
ООПТ

5 ,3 ПРОСЕКИ КВАРТАЛЬНЫЕ  
ширина 4,0 м, протяженность 0,8 км, ЧИСТЫЕ  
КРАПИВЕНСКИЙ ЗАКАЗНИК  
ООПТ

итого по кварталу  
26,0

2129 1  
851 1  
1277 2

1079 1  
719 2  
360 2  
1438 2

15


149 1  
59 1  
89 2

65

8165

по составляющим породам

Д 1629  
Я 3357  
КЛ 360  
ЛП 2804  
ИВ 15



19.11.2015

71-41/022-71/022/023/2015-648/1

Ар. 1: 2015/02

Договор аренды лесного участка № 343

г. Тула

от 22.09.2015г.

Министерство природных ресурсов и экологии Тульской области, именуемое в дальнейшем «Арендодатель», в лице заместителя председателя правительства Тульской области - министра природных ресурсов и экологии Тульской области Шерина Валерия Витальевича, действующего на основании Положения, с одной стороны и, общество с ограниченной ответственностью «БРИЗ», именуемое в дальнейшем «Арендатор», в лице директора Румянцева Владимира Александровича, действующего на основании Устава, с другой стороны, заключили настоящий Договор о нижеследующем.

### 1. Предмет Договора

1.1. По настоящему Договору Арендодатель, действующий в соответствии со статьями 25 и 72 Лесного кодекса Российской Федерации и на основании протокола о результатах аукциона по продаже права на заключение договора аренды лесного участка от 27.08.2015 года № 39/1, обязуется предоставить, а Арендатор обязуется принять во временное пользование (далее - в аренду) лесной участок, находящийся в государственной собственности, определенный в пункте 1.2 настоящего Договора (далее - лесной участок).

1.2. Лесной участок, предоставляемый в аренду по настоящему Договору, имеет:

- местоположение: Тульская область, Щёкинский район, Плавское лесничество, Крапивненское участковое лесничество, Крапивненская дача кварталы: 1-99, 100 (выделы 1, 2-часть, 3-7, 8-часть, 9, 11,12), 101-105, 106 (выделы 1-7, 8-часть, 9, 11-часть, 12-15), 107-109, 110 (выделы 1-3, 4-часть, 5-часть 6, 8-10), 111 (выделы 1, 2-часть, 4-7), 112 (выделы 1-часть, 2-часть, 4-часть, 5), 113 (выделы 1-2, 3-часть, 5-14,15-часть, 16-часть, 17-часть, 18-23), 114-124, 238 (выд. 1-3, 4-часть,5-10), 239-245

Ярцевская дача кварталы: 1-11, 12 (выделы 1, 2-часть, 3-4, 5-11), 13, 14,15, 16 (выделы 2-15), 17-26, 27 (выделы 1-10, 11-часть, 12-16, 17-часть, 18-25), 28, 29 (выделы 1-9, 10-часть, 11-14), 30-39, 40 (выделы 1-7, 8-часть, 9-часть, 10-11, 12-часть, 13-18), 41, 42 (выделы 1-5, 6-часть, 7-21), 43-57, 58 (выделы 1-часть, 2-часть, 3-15), 59 (выдел 1-8, 9-часть, 10-12), 60 (выделы 1-часть, 2-8), 61, 62, 64-69, 70(выделы 1,2,3-часть, 4-20), 71-81,147-165.

Целевое назначение лесов - защитные леса.

Категория защитности - денные леса, противопожарные леса, леса, имеющие научное или историческое значение.

- кадастровые номера:

- 71:00:000000:108661; 71:00:000000:111856; 71:00:000000:111857;  
71:22:010201:97; 71:22:010301:85; 71:22:010101:85; 71:22:010101:86;  
71:22:010101:87; 71:22:010101:88; 71:22:010301:86; 71:22:010301:92;  
71:22:010301:87; 71:22:010301:88; 71:22:010301:90; 71:22:010301:89;  
71:22:010301:91; 71:22:010301:84; 71:22:010201:99; 71:22:010201:100;  
71:22:010401:73; 71:22:010401:74; 71:22:070101:220; 71:22:070101:221,  
71:22:070301:219; 71:22:010301:83.

- номер учетной записи в государственном лесном реестре: 57-2015-07

- площадь: 7112,0287 га.

1.3. Ограничения использования лесов.

На территории лесного участка имеются особо защитные участки леса:

Берегозащитные, почвозащитные участки лесов, расположенные вдоль водных объектов, склонов, оврагов:

Крапивненское участковое лесничество Ярцевская дача кварталы: 62 (выделы 2,3,6), 64(выделы 2,22-24),147( выделы 11,12), 149 (выделы 1,5,8), 150 (выдел 2), 153 (выделы 9,10), 158 (выделы 3,4), 159 (выделы 7,8), 161 (выделы 3,4), 162 (выделы 6,7), 163 (выделы 6,7), 164 (выделы 12,13-15), 165 (выделы 3,4,5,7,9).



Участки лесов с наличием реликтовых и эндемичных растений:  
Крапивенское участковое лесничество Крапивенская дача кварталы: 36 (выделы 5,6);  
Ярцевская дача кварталы: 147 (выделы 7,9).

Особо охраняемые части государственных природных заказников и других особо охраняемых природных территорий:  
Крапивенский заказник кварталы: 59-124.

Другие особо защитные участки лесов: медоносные участки:  
Крапивенское участковое лесничество Крапивенская дача квартал 13 (выделы 22,23), 16 (выделы 3,5,7), 37 (выдел 3), 42 (выделы 8,9).

Характеристика плотности радиоактивного загрязнения

Плотность Загрязнения Бк/м <sup>2</sup>	Участковое лесничество	Лесная дача	Перечень кварталов	Участковое лесничество	Лесная дача	Перечень кварталов
1-2	Крапивенское	Крапивенская	5,6,11,12,16-18, 21-24,27-30,33-37,39- 40,42-44, 46, 48-59,63-66, 71-72, 74,80, 81,86,87,91- 93,95-101,103-105,107, 109, 113,115, 116, 120- 124,240,241, 244	Крапивенское	Ярцевская	38-59,62, 64- 77,79- 81,147-165
2-5	Крапивенское	Крапивенская	73,117,243,245	Крапивенское	Ярцевская	78
5-15	-	-	-	-	-	-

При осуществлении использования лесов необходимо соблюдать режим пользования, установленный для данной территории

#### 1.4. Обременение лесного участка.

Лесной участок обременен правами аренды и (или) постоянного (бессрочного) пользования в пользу третьих лиц в соответствии со ст.25 Лесного кодекса РФ:

- линейные объекты;
- для осуществления видов деятельности в сфере охотничьего хозяйства ООО «Охотничьи просторы» договор аренды № 335 от 23.06.2015 г.

Крапивенское участковое лесничество Ярцевская дача: кварталы 1-11, 12 (выделы 1,2-часть, 3-11), 13-26, 27 (выделы 1-10, 11-часть, 12-16, 17-часть, 18-25), 28, 29 (выделы 1-9, 10-часть, 11-14), 30-37, 40 (выделы 1-7, 8-часть, 9-часть, 10, 11, 12-часть, 13-18), 41, 42 (выделы 1-5, 6-часть,7-21), 43-57, 58 (выделы 1-часть, 2-часть, 3-15), 59 (выделы 1-8, 9-часть, 10-12), 60 (выделы 1-часть, 2-8), 61, 62,147-165.  
Кадастровые номера: 71:22:010101:86, 71:22:010101:87, 71:22:010301:91, 71:22:010101:88, 71:22:010201:99, 71:22:010201:100, 71:22:010301:92, 71:22:010301:84, 71:22:010301:85, 71:22:010301:86, 71:22:010301:87, 71:22:010301:88, 71:22:010301:89, 71:22:010301:90, 71:22:010101:85.

Крапивенское участковое лесничество Крапивенская дача: кварталы 1-99, 100(выделы 1, 2-часть, 3-7, 8-часть,9, 11,12), 101-105, 106(выд.1-7, 8-часть,9, 11-часть, 12,13-15), 107-109, 110(выд.1-3,4-часть, 5-часть, 6-10), 111(выд.1, 2-часть,4-7), 112 (выд. 1-часть, 2-часть, 4-часть,5), 113(выд.1,2,3-часть, 5-14,15-часть, 16-часть,17-часть,18,21-23), 114-124, 240-245.

Кадастровые номера: 71:22:010201:97, 71:00:000000:108661.

- для осуществление видов деятельности в сфере охотничьего хозяйства ТРОООИР Договор аренды № 239 от 01.06.2012 г.

Крапивенское участковое лесничество Ярцевская дача: кварталы 64-81  
Кадастровые номера: 71:22:010401:73, 71:22:010401:74, 71:22:070101:220, 71:22:070101:221, 71:22:070101:222.

Допускается обременение участка в пользу третьих лиц правами аренды и (или) постоянного (бессрочного) пользования в соответствии со статьей 25 Лесного кодекса РФ для других видов использования.

1.5. Схема расположения лесного участка и его характеристика приводятся в приложениях № 1 и № 2 к настоящему Договору.

## 2. Вид использования лесов

Арендатору передается лесной участок в аренду для заготовки древесины в соответствии с приложением № 3 к настоящему Договору.

## 3. Арендная плата

3.1. Арендная плата по настоящему Договору составляет 1500000 (один миллион пятьсот тысяч) рублей в год (НДС не облагается).

3.2. Сроки внесения арендной платы приведены в Приложении № 4 к настоящему Договору. Арендная плата рассчитана исходя из ежегодного допустимого объема изъятия древесины на лесном участке, приведенном в Приложении № 3 к настоящему Договору. Начисление арендной платы по настоящему договору осуществляется от даты государственной регистрации договора.

3.3. Во всех случаях, когда настоящим договором на Арендатора возлагаются те или иные финансовые обязательства, в т.ч. по своевременному и полному внесению арендной платы, Арендатор обязан подтверждать выполнение этих обязательств путем предоставления Арендодателю в течение пятнадцати дней с момента производства платежа копий финансовых документов, подтверждающих факт перечисления денежных средств (платежа). Непредставление своевременных копий финансовых документов признается нарушением со стороны Арендатора условий договора, а финансовое обязательство - неисполненным.

3.4. Размер арендной платы подлежит изменению при изменении условий договора пропорционально изменению ставки платы за единицу объема древесины, устанавливаемой в соответствии со статьей 73 Лесного кодекса Российской Федерации.

Арендодатель производит перерасчет арендной платы и уведомляет Арендатора в письменной форме не позднее 3 месяцев с момента изменения соответствующих ставок платы об измененном размере арендной платы и сумме, подлежащей уплате (зачету), а также ведет ведомость учета изменений арендной платы.

3.5. При перечислении арендной платы реквизиты уточняются у Арендодателя.

## 4. Права и обязанности сторон

4.1. Арендодатель имеет право самостоятельного и (или) через подведомственные учреждения:

4.1.1. Осуществлять осмотр арендованного лесного участка для оценки соблюдения Арендатором условий настоящего Договора в части использования лесного участка по назначению в соответствии с законодательством Российской Федерации, Правилами заготовки древесины, Правилами ухода за лесами, Правилами лесовосстановления, Правилами санитарной безопасности в лесах, Правилами пожарной безопасности в лесах, условиями Договора аренды, проекта освоения лесов, лесной декларацией.

4.1.2. Получать от Арендатора сведения в установленном законодательством Российской Федерации порядке, справочные и другие материалы об использовании, охране, защите, воспроизводстве лесов, расположенных на лесном участке.

4.1.3. В пределах полномочий, определенных статьями 81 - 84 Лесного кодекса Российской Федерации, осуществлять на лесном участке мероприятия по ликвидации последствий чрезвычайной ситуации в лесах, возникшей вследствие лесных пожаров.

4.1.4. Предъявлять Арендатору иски о возмещении вреда и ущерба, причиненного лесам, животному миру, окружающей природной среде в результате деятельности Арендатора.

4.1.5. Давать Арендатору обязательные для исполнения предписания и указания в пределах своих полномочий по вопросам осуществления лесопользования, а также по проведению Арендатором лесохозяйственных и противопожарных работ.

4.1.6. Вносить предложения по пересмотру условий настоящего Договора при изменении нормативных правовых актов Российской Федерации и Тульской области, а также при изменении режима и правил ведения лесного хозяйства в результате проведенного лесоустройства или лесопатологического обследования.

4.1.7. Изымать, в порядке и в случаях, предусмотренных лесным и земельным законодательством Российской Федерации, отдельные площади из переданного в аренду по настоящему Договору лесного участка для государственных или иных нужд.

4.1.8. Приостанавливать или ограничивать в установленном законодательством порядке права пользования арендуемым участком лесного фонда при нарушении Арендатором требований лесного законодательства Российской Федерации, условий Договора, проекта освоения лесов и лесной декларации до момента устранения арендатором указанных нарушений.

4.1.9. Резервировать за счет рубок ухода за лесом, рубок поврежденных и погибших насаждений до 10 % ежегодной расчетной лесосеки для отпуска насаждению по договорам купли-продажи лесных насаждений для собственных нужд в соответствии с главой 2 Закона Тульской области «О лесах Тульской области».

4.1.10. Расторгать в соответствии с действующим законодательством настоящий Договор в случаях, предусмотренных п.7 настоящего Договора.

4.1.11. Пользоваться другими правами, если их реализация не противоречит требованиям лесного и гражданского законодательства Российской Федерации и условиям настоящего Договора.

4.2. Арендодатель обязан самостоятельно и (или) через подкомандные учреждения:

4.2.1. Передать лесной участок Арендатору на акте приема-передачи лесного участка в аренду согласно приложению № 5 к настоящему Договору.

4.2.2. Обеспечивать конфиденциальность получаемой от Арендатора информации.

4.2.3. Возмещать ущерб, понесенный Арендатором в результате неправомерного ограничения или приостановления его деятельности и в иных случаях, предусмотренных действующим законодательством.

4.2.4. Производить приемку выполненных Арендатором работ по охране, защите и воспроизводству лесов.

4.2.5. Выполнять другие иные обязанности, предусмотренные законами, иными нормативными правовыми актами Российской Федерации и Тульской области, настоящим Договором.

4.3. Арендатор имеет право:

4.3.1. Приступить после государственной регистрации настоящего Договора, представления Арендодателю разработанного в установленном порядке проекта освоения лесов с положительным заключением государственной экспертизы и подачи лесной декларации к использованию лесного участка в соответствии с условиями настоящего Договора.

4.3.2. Осуществлять на лесном участке в установленном порядке создание лесной инфраструктуры (лесные дороги, лесные склады и другие объекты), а также строительство, реконструкцию и эксплуатацию объектов, не связанных с созданием лесной инфраструктуры, в соответствии со статьей 21 Лесного кодекса Российской Федерации.

4.3.3. Получать информацию от Арендодателя с лесным участком.

4.3.4. С согласия Арендодателя сдавать лесной участок, прошедший государственный кадастровый учет, в субаренду, передавать свои права и обязанности по настоящему Договору другим лицам, отдавать право аренды в залог, вносить право аренды в качестве



вклада в уставный капитал хозяйственных товариществ и обществ или паевого взноса в производственный кооператив.

4.3.5. Осуществлять проведение лесоустроительных работ на арендованном лесном участке в установленном законодательством порядке.

4.3.6. Пользоваться другими правами, если их реализация не противоречит требованиям лесного законодательства и условиям настоящего Договора.

#### 4.4. Арендатор обязан:

4.4.1. Использовать лесной участок по назначению в соответствии с лесным законодательством, иными нормативными правовыми актами Российской Федерации, Тульской области и настоящим Договором.

4.4.2. Не допускать нарушений прав других лесопользователей и не препятствовать доступу граждан на арендованный лесной участок, а также осуществлению заготовки и сбору находящихся на нем пищевых и недревесных лесных ресурсов, за исключением случаев, предусмотренных статьей 11 Лесного кодекса Российской Федерации.

4.4.3. Предоставлять в установленном законодательством порядке Арендодателю и подведомственным ему учреждениям сведения, отчетные, справочные и другие материалы об использовании, охране, защите и воспроизводстве лесов.

4.4.4. Назначать в рубку, в первую очередь, участки леса, поврежденные пожарами или вредителями.

4.4.5. Проводить при необходимости специальные обследования на предмет назначения рубок погибших и поврежденных насаждений, в соответствии с Правилами санитарной безопасности.

4.4.6. Ежегодно предоставлять за счет рубок ухода за лесом, рубок поврежденных и погибших насаждений лесосечный фонд для отпуска населению по договорам купли-продажи лесных насаждений для собственных нужд в соответствии с пунктом 4.1.9 настоящего Договора.

4.4.7. Вносить арендную плату в размерах и сроки, которые установлены настоящим Договором.

4.4.8. В установленном порядке разработать и представить Арендодателю в течение 2-х месяцев со дня подписания настоящего Договора проект освоения лесов.

4.4.9. Ежегодно в установленном порядке подавать Арендодателю лесную декларацию.

4.4.10. В случае возникновения лесного пожара на лесном участке, переданном в аренду, в результате нарушения Арендатором условий настоящего Договора, пренебрежения или нарушения Арендатором требований пожарной безопасности к лесам, возмещать в полном объеме ущерб, нанесенный пожаром лесному фонду, и затраты, связанные с тушением пожара.

4.4.11. Предоставлять Арендодателю информацию, полученную при проведении лесоустроительных работ на лесном участке.

4.4.12. Ежегодно организовывать и укомплектовывать пункты сосредоточения противопожарной техники, инвентаря, оборудования и средств тушения лесных пожаров.

4.4.13. При использовании лесного участка исключать случаи:

- повреждения лесных насаждений, растительного покрова и почв за пределами предоставленного лесного участка;

- захламления территории, в том числе за пределами предоставленного лесного участка, строительным и бытовым мусором, отходами древесины, иными видами отходов;
- проезда транспортных средств и иных механизмов по произвольным, не установленным маршрутам за пределами предоставленного лесного участка;
- развития эрозионных процессов на арендованной и прилегающей территории.

4.4.14. В случае обнаружения лесного пожара на лесном участке немедленно сообщать об этом в специализированную диспетчерскую службу и принимать все возможные меры по недопущению распространения лесного пожара.

4.4.15. Осуществлять за свой счет на арендуемом участке мероприятия по охране лесов от пожаров и нарушений лесного законодательства, защите, воспроизводству лесов.

уходу за лесом, уход за селекционно-семеноводческими объектами, а также рубку (расчетку) квартальных просек и замену квартальных столбов в объемах, предусмотренных проектом освоения леса и приложением №6 к настоящему Договору. Проводить предупредительную работу по профилактике правонарушений, соблюдению лесного законодательства.

4.4.16. Приводить лесной участок в прежнее состояние в следующих случаях:

- при уничтожении верхнего плодородного слоя почвы, уничтожении, повреждении или захламлении искусственных или естественных водотоков, осушительных каналов, других дорожных и гидромелиоративных сооружений, просек, лесохозяйственных и лесоустроительных знаков, дорог;

- при сносе возведенных временных построек, сооружений и других объектов.

4.4.17. Обеспечивать:

- регулярное проведение очистки предоставленного лесного участка, примыкающих опушек леса, искусственных и естественных водотоков от захламления строительными, лесосечными, бытовыми и иными отходами;

- восстановление нарушенных производственной деятельностью Арендатора дорог, лесохозяйственных знаков и квартальных просек.

4.4.18. В случае прекращения действия настоящего Договора передать лесной участок Арендодателю по акту приема-передачи, форма которого аналогична форме, указанной в приложении № 5 к настоящему Договору, в состоянии, пригодном для ведения лесного хозяйства с характеристиками лесного участка, установленными проектом освоения леса на момент завершения пользования.

4.4.19. Своевременно сдавать Арендодателю и (или) подведомственным Арендодателю учреждениям по актам приема-передачи выполненные в соответствии с настоящим Договором работы по охране, защите и воспроизводству леса. Об исполнении своих обязанностей по осуществлению названных работ письменно, не позднее 15 дней после завершения работ, извещать Арендодателя.

4.4.20. Составлять в соответствии с действующими нормативно-техническими документами, регламентирующими проведение лесовосстановительных работ, проекты лесных культур и представлять их на утверждение лесничеству, на территории которого расположен лесной участок, не позднее, чем за 3 месяца до начала лесовосстановительных работ.

Производить создание лесных культур в соответствии с утвержденными проектами лесных культур.

4.4.21. Выполнять другие обязанности, предусмотренные законами Российской Федерации, Правилами заготовки древесины, Правилами ухода за лесами, Правилами лесовосстановления, Правилами санитарной безопасности в лесах, Правилами пожарной безопасности в лесах и иными нормативными правовыми актами Российской Федерации.

## 5. Ответственность сторон

5.1. За неисполнение или ненадлежащее исполнение своих обязательств, предусмотренных настоящим Договором, стороны несут ответственность в соответствии с законодательством Российской Федерации и настоящим Договором.

5.2. За нарушение условий настоящего Договора Арендатор уплачивает Арендодателю неустойки в следующих размерах:

- за просрочку арендных платежей на срок более одного месяца Арендатор выплачивает пени в размере 1 % от суммы платежа за каждый день просрочки;

- за невыполнение работ по охране, защите и воспроизводству лесов, объемы проведения которых предусмотрены проектом освоения леса, настоящим Договором, или выполнение соответствующих мероприятий позже установленного Проектом освоения леса срока на 10 и более дней, Арендатор уплачивает неустойку в размере двукратной нормативной стоимости невыполненных работ по разработанным и утвержденным Арендодателем расчетно-технологическим картам (РТК).

За нарушение лесного законодательства с Арендатора взыскиваются неустойки в следующих случаях и размерах:



а) Оставление недорубов в виде куртин и отдельных деревьев - четырехкратная ставка платы за единицу объема древесины за оставленную на корню древесину;

б) Оставление не вывезенной в установленный срок древесины на лесосеках - семикратная ставка платы за объем не вывезенной в срок древесины;

в) Неудовлетворительная или несвоевременная очистка мест рубок от порубочных остатков (в том числе в случае, если разрыв между рубкой деревьев и очисткой в весенне-летний период превышает 10 дней), непроведение доочистки зимних лесосек до наступления пожароопасного периода - пять тысяч рублей за гектар;

г) Оставление в лесу на летний период не окоренной или необработанной в установленный срок древесины, если указанная древесина не уложена в плотные штабели с их притенением или не защищена от вредителей другими способами - пятикратная ставка платы за единицу объема древесины оставленной древесины;

д) Оставление зависших деревьев - семикратная ставка платы за единицу объема древесины за древесину зависших деревьев;

е) Оставление пней высотой более одной трети диаметра среза, а при рубке деревьев диаметром менее 30 сантиметров - высотой более 10 сантиметров - однократная ставка платы за единицу объема древесины за древесину деревьев, срубленных с оставлением завышенных пней.

Лесосека считается начатой рубкой, если в ней срублено 5 и более кубометров древесины.

Неустойки, взыскиваемые с Арендатора, исчисляются исходя из Ставок платы за единицу объема древесины лесных насаждений, взятых по первому разряду такс. При этом разделение древесины на деловую и дровяную не производится, учет ее ведется в коре, и для всего объема древесины применяется ставка платы, установленная за деловую древесину средней категории крупности.

5.3. За нарушение требований лесного законодательства Арендатор несет ответственность в соответствии со статьями 99, 100 Лесного кодекса Российской Федерации.

Возмещение вреда и уплата неустоек не освобождает Арендатора от его обязанностей по исполнению условий настоящего Договора.

## 6. Изменение условий Договора

6.1. Внесение изменений в Договор, заключенный по результатам аукциона, на основании соглашения сторон такого договора или по требованию одной из его сторон не допускается, за исключением случаев, предусмотренных частью 2 статьи 74 Лесного кодекса Российской Федерации.

6.2. Все изменения и (или) дополнения к настоящему Договору оформляются в письменной форме и подписываются сторонами.

6.3. По требованию одной из сторон настоящий Договор может быть изменен или расторгнут по решению суда в порядке, установленном гражданским и лесным законодательством, а также в случаях, указанных в разделе 7 настоящего Договора.

## 7. Расторжение Договора

7.1. Настоящий Договор может быть расторгнут в порядке и по основаниям, предусмотренным действующим законодательством.

7.2. Договор может быть расторгнут:

- по соглашению сторон;
- в судебном порядке.

7.3. Арендатор признает право Арендодателя на расторжение настоящего Договора при наличии одного или более из следующих существенных обстоятельств:

- систематическое (более двух раз в течение года) или однократное на срок более двух месяцев не внесение Арендатором арендной платы;
- непредставление в установленный срок проекта освоения лесов, лесной декларации;

- невыполнение Арендатором объемов работ по охране, защите и воспроизводству лесов в установленные Проектом освоения лесов сроки;
- неиспользование Арендатором лесного участка, при этом под неиспользованием арендованного лесного участка понимается заготовки древесины в объеме менее 50% от годового расчёта пользования, установленного проектом освоения лесов;
- нарушения Арендатором требований лесного законодательства, выразившиеся в однократном нанесении ущерба лесам, если размер однократно причиненного ущерба составил 100 тысяч рублей и более или неоднократного в течение календарного года нанесения ущерба, если ущерб составил 100 тысяч рублей и более.

7.4. Настоящий Договор прекращает действие в случаях, предусмотренных гражданским законодательством.

7.5. Расторжение настоящего Договора по решению суда по требованию одной из сторон осуществляется по основаниям, предусмотренным законодательством Российской Федерации, а также в случае нарушения другой стороной условий настоящего Договора.

7.6. О своем намерении расторгнуть Договор одна из сторон Договора обязана не менее чем за 30 дней письменно известить другую сторону.

7.7. Государственная регистрация расторжения настоящего Договора осуществляется в порядке, предусмотренном действующим законодательством.

## 8. Прочие условия

8.1. Спорные вопросы, возникающие в ходе исполнения настоящего Договора, или вопросы, не оговоренные в настоящем Договоре, разрешаются путем переговоров или, если согласие не достигнуто, в судебном порядке по месту нахождения Арендодателя.

8.2. Не предоставление проекта освоения лесов не освобождает Арендатора от ответственности, принятой по настоящему договору, в части использования лесного участка. Датой начала использования лесного участка Арендатором по настоящему договору считается дата государственной регистрации договора.

8.3. Арендатор информирован, что передаваемый в аренду лесной участок обременен правами аренды и (или) постоянного (бессрочного) пользования в пользу третьих лиц в соответствии со статьей 25 Лесного кодекса РФ для других видов использования лесов.

Допускается дополнительное обременение участка правами аренды и (или) постоянного (бессрочного) пользования в пользу третьих лиц в соответствии со статьей 25 Лесного кодекса РФ для других видов использования лесов.

8.4. По вопросам, не нашедшим отражения и (или) не урегулированным в Договоре, стороны руководствуются действующим законодательством Российской Федерации и Тульской области.

8.5. Стороны не несут ответственность за неисполнение или ненадлежащее исполнение своих обязательств по настоящему Договору, если это явилось следствием обстоятельств непреодолимой силы.

Сторона, для которой надлежащее исполнение обязательств оказалось невозможным вследствие возникновения обстоятельств непреодолимой силы, обязана в течение пяти календарных дней с даты возникновения таких обстоятельств уведомить в письменной форме другую сторону об их возникновении, виде и возможной продолжительности действия.

В случае наступления обстоятельств непреодолимой силы исполнение обязательств по настоящему Договору откладывается на срок действия этих обстоятельств, после чего стороны проводят переговоры с целью оценки ситуации и при необходимости вносят изменения в настоящий Договор, в том числе по размерам и срокам внесения платежей.

8.6. Арендованный лесной участок может быть обременен только в случаях, предусмотренных Лесным кодексом Российской Федерации.

8.7. Арендатор, надлежащим образом исполнивший настоящий Договор, по истечении его срока имеет преимущественное право на заключение такого договора на новый срок.

8.8. Передача лесного участка осуществляется по акту приема-передачи лесного участка в аренду, предусмотренному приложением № 5 к настоящему Договору.

Указанный акт подписывается сторонами в течение 20 дней от даты заключения настоящего Договора.

8.9. Настоящий Договор составлен в трех подлинных экземплярах, имеющих равную юридическую силу, по одному для каждой из сторон и Управлению Росреестра по Тульской области. Приложения № 1-6 к настоящему Договору являются его неотъемлемыми частями.

Приложение № 1 - Схема расположения и границы лесного участка.

Приложение № 2 - Характеристика лесного участка и его насаждений.

Приложение № 3 - Цели и объемы использования лесов на арендуемом лесном участке.

Приложение № 4 - Сроки внесения арендной платы.

Приложение № 5 - Акт приема-передачи лесного участка в аренду.

Приложение № 6 - Объемы и сроки исполнения работ по охране, защите, воспроизводству лесов и лесоразведению на арендуемом лесном участке

### 9. Срок действия Договора

9.1. Настоящий Договор вступает в силу со дня государственной регистрации.

9.2. Срок действия настоящего договора десять лет - от даты государственной регистрации.

### 10. Реквизиты и подписи сторон

Арендодатель:

Министерство природных ресурсов  
и экологии Тульской области

Юридический адрес: 300007, г.Тула,  
ул. Оборонная, д.114-А

ИНН 7107096442

КПП 710701001

р/с 40101810700000010107

ОКТМО 70701000

Отделение Тула г.Тула

БИК 047003001

Арендатор:

Общество с ограниченной  
ответственностью «БРИЗ»

Юридический адрес: 390504,  
Рязанская область, Рязанский район,  
д. Секиотово, ул. Полевая, д. 1

ОГРН 1116215000120

ИНН 6215024980

КПП 621501001

(ОАО) Прио-Внешторгбанк, г. Рязань

БИК 046126708

К/с 30101810500000000708

Р/с 40702810100010003882

Заместитель председателя правительства  
Тульской области, министр природных  
ресурсов и экологии Тульской области

И.В. Шерин



Директор



М.П.

В.А. Румянцев

Служба  
подписано в \_\_\_\_\_  
\_\_\_\_\_

*[Handwritten signature]*





**СХЕМА**  
расположения и границы лесного участка

Тульская область, Щёкинский район, Плавское лесничество, Крапивенское участковое лесничество, Крапивенская дача кварталы: 1-99, 100 (выделы 1, 2-часть, 3-7, 8-9, 11,12), 101-105, 106 (выделы 1-7, 8-часть, 9, 11-часть, 12-15), 107-109, 110 (выделы 1-3, 4-часть, 5-часть 6, 8-10), 111 (выделы 1, 2-часть, 4-7), 112 (выделы 1-часть, 2-часть, 4-часть, 5), 113 (выделы 1-2, 3-часть, 5-14,15-часть, 16-часть, 17-часть, 18-23), 114-124, 238 (выделы 1-3, 4-часть,5-10), 239-245.

Журавлевский дача кварталы: 1-11, 12 (выделы 1, 2-часть, 3-4, 5-11), 13, 14,15, 16 (выделы 2-15), 17-26, 27 (выделы 1-10, 11-часть, 12-16, 17-часть, 18-25), 28, 29 (выделы 1-10-часть, 11-14), 30-39, 40 (выделы 1-7, 8-часть, 9-часть, 10-11, 12-часть, 13-18), 41, 42 (выделы 1-5, 6-часть, 7-21), 43-57, 58 (выделы 1-часть, 2-часть, 3-15), 59 (выделы 1-8, 9-часть, 10-12), 60 (выделы 1-часть, 2-8), 61, 62, 64-69, 70(выделы 1,2,3-часть, 4-20), 71-82, 117-165.

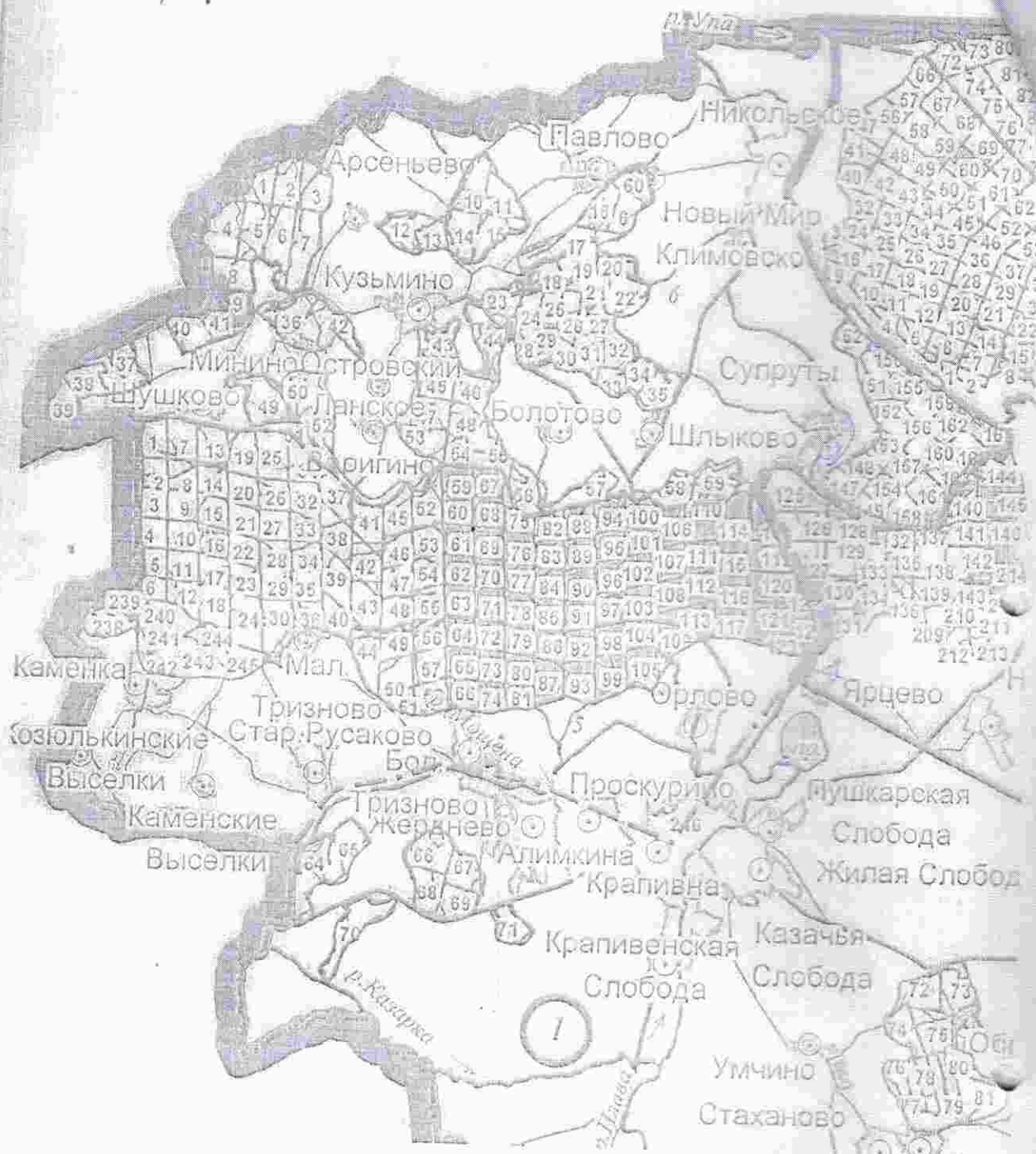
- общая площадь: 7112,0287 га.

- кадастровые номера:

71:00:000000:108661;	71:00:000000:111856;	71:00:000000:111857;	
71:22:010201:97;	71:22:010301:85;	71:22:010101:85;	71:22:010101:86;
71:22:010101:87;	71:22:010101:88;	71:22:010301:86;	71:22:010301:92;
71:22:010301:87;	71:22:010301:88;	71:22:010301:90;	71:22:010301:89;
71:22:010301:91;	71:22:010301:84;	71:22:010201:99;	71:22:010201:100;
71:22:010401:73;	71:22:010401:74;	71:22:070101:220;	71:22:070101:221;
71:22:070301:219;	71:22:010301:83;		

- номер учетной записи в государственном лесном реестре: 57-2015-07





Условные обозначения:

Границы передаваемого участка

Примечание. Для определения схемы расположения участков использованы картографические материалы лесоустройства: планшеты М 1:10000

Арендодатель:

И.В. Мельни

И.П.



Арендатор:

В.А. Румянцев



Характеристика лесного участка и его насаждений

от 28.09.2015 г. № 243

а) Характеристика лесного участка

Общая площадь - всего, га	лесные земли				в том числе						
	покрытые лесной растительностью всего	в т.ч. покрытые лесными культурами	лесные питомники, плантации	непокрытые лесной растительностью	итого	дороги	просеки	болота	другие	итого	
7112,0287	2	3	4	5	6	7	8	9	10	11	
6851	2704			19	6870	62	69	11	100,0287	242,0287	

б) Характеристика насаждений лесного участка

Целевое назначение лесов	Номер квартала	Преобладающая порода	Площадь (га)/запас древесины (тыс. куб. м)	В том числе по группам возраста						
				молодняк	средневозрастные	приростковые	старые и перестойные			
Защитные леса	2	Крандивевское участковое лесничество Крапивинской дача кварталы 1-124, 238-245, Друженская дача кварталы 1-62, 64-81, 147-166;	3	5	6	7	8			
			Сосна	14/5,3	2/0,2	2/0,7	10/4,3			
			Ель	5/2,1	3/	1/0,4	4/1,7			
			Лиственница	4/1,4	1/0,1	2/0,5	1/0,8			
			Дуб в.	2133/627,5	150/12,6	851/245,5	494/161,1	638/208,3		
			Дуб л.	175/89,0	-	6/1,3	25/5,2	144/32,5		
			Ясень	1210/363,0	62/6,9	474/124	74/25,6	580/206,5		
			Клиן	31/5,2	2/	28/5,1	10/1	-		
			Береза	2/	2/	-	-	-		
			Береза	831/168,9	13/0,7	438/80	207/48,6	173/39,6		
			Осин	1113/287,9	61/5,5	368/67,7	137/33,0	547/176,1		
Ольха чер	4/0,6	-	473/108,8	146/33,7	4/0,6					
Дуба	1320/426,3	22/1,9	-	-	679/261,9					
Тополь	-	-	-	-	-					
Ива	6/0,5	7/0,1	3/0,4	-	-					
Защитные леса всего			6851/1922,7	339/27,8	2646/634	1056/328,6	2780/932,3			


в) Средние таксационные показатели насаждений лесного участка

Целевое назначение лесов	Преобладающий порода	Характеристика насаждения		Подстава древостоев	Средний запас древесины (куб. м/га)			
		Состав	Возраст		Бонитет	средне-возрастные	приростовые	спелые и перестойные
1	2	3	4	5	6	7	8	9
Защитные леса	Липа	2.4Лип 2,3Б ) 2Д 1.5ОС 0,6Я 0,6Дн 0,4Кл 0,2Липм 0,2С 0,1Ив 0,1Е 0,1Л *Е, Лн, Яблн, Дуб, Ол.ч, СБ, К, Т, ИЛ	78	1,5	0,69	240	303	335



Архивариус:

М.П.



Инспектор:

В.А. Румянцев

Приложение № 3  
к договору аренды лесного участка  
от 22.09 2015 г. № 343

Объемы использования лесов  
для заготовки древесины  
на лесном участке

(тыс. куб. м)

хозяйство *	Ежегодный объем заготовки древесины				
	при рубке спелых и перестойных лесных насаждений	при рубке лесных насаждений при уходе за лесами	при рубке поврежденных и погибших лесных насаждений	при рубке лес- ных насаждений на лесных участках, предназна- ченных для строительства, реконструкции и эксплуатации объектов лес- ной, лесопе- рерабатывающей инфраструк- туры <*>	всего
1	2	3	4	5	6
хвойное	-	-	0,438	-	0,438
твердолиственное	0,5	1,4	2,349	-	4,248
мягколиственное	7,2	0,4	-	-	7,6
итого	7,7	1,8	2,787	-	12,287


12,287

↔ В том числе при рубках, связанных с созданием лесной инфраструктуры в целях охраны, защиты, воспроизводства лесов (разрубка, расчистка квартальных, граничных просек, визиров, строительство, ремонт, эксплуатация лесных дорог, устройство противопожарных разрывов и т.п.).

Арендодатель:



Арендатор:





Сроки внесения арендной платы

(рублей)

Государственный орган	Арендная плата, установленная по договору аренды лесного участка*			В том числе:			
	2015	2016	2017	в бюджет Тульской области (ежегодно)	Федеральный бюджет		
					2015	2016	2017
15 февраля	375000	375000	375000	233500	141500	141500	141500
15 мая	375000	375000	375000	233500	141500	141500	141500
15 августа	375000	375000	375000	233500	141500	141500	141500
15 ноября	375000	399803,14	424606,28	233161,58	141838,42	166641,56	191844,70
Итого за год	1500000	1524803,14	1549606,28	933661,58	566338,42	591141,56	615944,70

\* В дальнейшем арендная плата определяется ежегодно с учетом ставок, устанавливаемых Правительством РФ.

Арендодатель:



В.Д. Шерин

Арендатор:



В.А. Румянцева

Дата регистрации 17 11 2015.

Срок действия 365 - 320 = 45.

ФБ 566338,42 : 365 \* 45 = 69222,54

ОБ 933661,58 : 365 \* 45 = 115108,96

184931,50



АКТ  
приема-передачи лесного участка в аренду

22.09.2015 г.

Арендодатель в лице заместителя председателя правительства Тульской области - министра природных ресурсов и экологии Тульской области Шерина Валерия Витальевича, и Арендатор в лице директора ООО «БРИЗ» Румянцев Владимир Александрович, составили настоящий акт о том, что на основании договора аренды лесного участка первый передал, а второй принял лесной участок площадью 7112,0287 га, расположенный в кварталах №№: 1-99, 100 (выделы 1, 2-часть, 3-7, 8-часть, 9, 11,12), 101-105, 106 (выделы 1-7, 8-часть, 9, 11-часть, 12-15), 107-109, 110 (выделы 1-3, 4-часть, 5-часть 6, 8-10), 111 (выделы 1, 2-часть, 4-7), 112 (выделы 1-часть, 2-часть, 4-часть, 5), 113 (выделы 1-2, 3-часть, 5-14,15-часть, 16-часть, 17-часть, 18-23), 114-124, 238 (выд. 1-3, 4-часть,5-10), 239-245 Крапивинской дачи.

Ярцевская дача квартала: 1-11, 12 (выделы 1, 2-часть, 3-4, 5-11), 13, 14,15, 16 (выделы 2-15), 17-26, 27 (выделы 1-10, 11-часть, 12-16, 17-часть, 18-25), 28, 29 (выделы 1-9, 10-часть, 11-14), 30-39, 40 (выделы 1-7, 8-часть, 9-часть, 10-11, 12-часть, 13-18), 41, 42 (выделы 1-5, 6-часть, 7-21), 43-57, 58 (выделы 1-часть, 2-часть, 3-15), 59 (выделы 1-8, 9-часть, 10-12), 60 (выделы 1-часть, 2-8), 61, 62, 64-69, 70(выделы 1,2,3-часть, 4-20), 71-81,147-165.

Характеристика лесного участка

(га)

Общая площадь,	Лесные земли - всего	в том числе покрытые лесной растительностью
7112,0287	6870	6851

Характеристика насаждений лесного участка

Классификация лесов	Номер квартала	Преобладающая порода	Площадь (га)/живодревесины (тыс. куб. м)	В том числе по группам возраста древостоя (га/тыс. куб. м)			
				молодняки	Средневозрастные	приростовые	спелые и перестойные
1	2	3	4	5	6	7	8
Зеленые леса	Крапивинское участковое лесничество Крапивинская дача кварталы 1-124, 238-245. Ярцевская дача кварталы 1-62, 64-81, 147-165;	Сосна	14/5,3	-	2/0,3	2/0,7	10/4,3
		Ель	5/2,1	3/-	1/0,4	-	4/1,7
		Лиственница	4/1,4	1/0,1	2/0,5	-	1/0,8
		Дуб в.	2133/627,5	150/12,6	851/245,5	494/161,1	638/208,3
		Дуб н.	175,39,0	-	6/1,3	25/5,2	144/32,5
		Ясень	1210/363,0	62/6,9	474/124	74/25,6	380/206,5
		Клен	31/3,2	2/-	28/5,1	1/0,1	-
		Вяз	2/-	2/-	-	-	-
		Береза	831/164,9	13/0,7	438/80	207/43,6	173/39,6
		Осина	1113/282,9	61/5,5	368/67,7	137/33,6	547/176,1
		Ольха чер	4/0,6	-	-	-	4/0,6
		Липа	1320/425,3	22/1,9	473/108,8	146/53,7	679/261,9
		Тополь	-	-	-	-	-
Ива	6/0,5	1/0,1	3/0,4	-	-		
Зеленые леса всего:			6851/1932,7	339/27,8	2646/634	1686/328,6	2710/933,3

Средние таксационные показатели насаждений лесного участка

№	Преобладающая порода	Характеристика насаждения			Полнота древостоев	Средний запас древесины (куб. м/га)		
		Состав	Возраст	Бонитет		средне-возрастные	приспевающие	спелые и перестойные
1	2	3	4	5	6	7	8	9
	Лиственница	2,4 Листв 2,3Б 1,5Д 1,3ОС 0,6Я 0,6Дн 0,4Кл 0,2Листв 0,2С 0,1Ил 0,1Е 0,1Л +В, Лн, Ябл, Дкр, Олч, СВ, К, Т, ИЛ	78	1,5	0,69	240	303	335

Настоящий акт является обязательным приложением к договору аренды лесного участка.

Арендодатель:



Арендатор:



Приложение № 6  
к договору аренды лесного участка  
от 22.09.2015 г. № 343

Объемы и сроки исполнения работ по охране, защите, воспроизводству лесов  
и лесоразведению на арендуемом лесном участке

Виды мероприятий	Ед. изм.	Среднегодовой объем	Срок исполнения			
			1 квартал	2 квартал	3 квартал	4 квартал
<b>Обеспечение пожарной безопасности в лесах</b>						
Размещение и размещение знаков и указателей, информационных табличек о мерах пожарной безопасности	шт.	3		3		
Обеспечение зон граждан, пребывающих в лесах	шт.	2		2		
Устройство противопожарных минерализованных полос	км	-				
Устройство противопожарных минерализованных полос и их восстановление	км	-				
Содержание и реконструкция дорог противопожарного назначения	км	-				
Устройство мелиораций	шт.	-				
<b>Обеспечение санитарной безопасности в лесах</b>						
Контроль санитарно-гигиеническое обследование	га	110		110		
Проведение профилактические биотехнические мероприятия	га	-				
Удаление больных, раненых и развалившиеся гнезда птиц	шт.	-				
Создание условий защиты	шт.	-				
Средства защиты рубка	га	121				
лиственный запас, всего	обм	5175				
лиственный запас, всего	обм	2473				В течение года
Средства защиты рубка	га	1,2				
лиственный запас, всего	обм	468				
лиственный запас, всего	обм	359				В течение года
лиственный запас, всего	га	6,5				
лиственный запас, всего	обм	126				В течение года
<b>Лесовосстановительные мероприятия</b>						
Создание лесных культур	га	2,4		2,4		
Создание лесных культур	га	-				
Создание лесных культур	га	13,2		7,2	6,0	
Создание лесных культур	га	-				
<b>Уход за лесами</b>						
Рубка ухода в насаждениях, всего	га	6,3		3,6	3,3	
лиственный	обм	52		16	16	
лиственный	га	4,4		2,4	2	
лиственный	обм	14		8	6	
лиственный	га	1,9		0,6	1,3	
лиственный	обм	38		8	30	
лиственный, всего	га	20				
лиственный	обм	1100				В течение года
лиственный	обм	900				
лиственный рубка, всего	га	31				
лиственный	обм	1200				В течение года
лиственный	обм	900				
лиственный	га	-				
лиственный	обм	-				В течение года
лиственный	обм	-				
лиственный рубка сжигая и перестойных лесных насаждений	га	168				
лиственный	обм	9300				В течение года
лиственный	обм	7700				
<b>Лесоразведение</b>						

Примечание: Объемы и сроки исполнения работ по охране, защите, воспроизводству лесов и лесоразведению, указанные в Проектом освоения лесов.

Арендатор:  
М.П. [подпись]  
[подпись]  
[подпись]

Арендатор:  
М.П. [подпись]  
[подпись]  
[подпись]

