

УТВЕРЖДАЮ:

Должность Заместитель директора департамента
начальник отдела организации
охраны, защиты и воспроизводства
лесов департамента лесного хозяйства
министерства природных ресурсов
и экологии Тульской области

Ф.И.О. Р. Т. Вавруш

Дата 07.02.2018



Акт
лесопатологического обследования № 191
лесных насаждений Белевского лесничества (лесопарка)
Тульской области (субъект Российской Федерации)

Способ лесопатологического обследования:

1. Визуальный V
2. Инструментальный

Место проверки

Участковое лесничество	Урочище (дача)	Квартал (кварталы)	Выдел (выделы)	Площадь, га
Сороколетовское	Сороколетовская	29	20	10,9
Сороколетовское	Сороколетовская	30	18	27,3
Сороколетовское	Сороколетовская	42	2	2,2
Сороколетовское	Сороколетовская	42	4	29,6
Сороколетовское	Сороколетовская	42	8	1,7
Сороколетовское	Сороколетовская	51	1	8,4

Лесопатологическое обследование проведено на общей площади 80,1 га.

1. Визуальное лесопатологическое обследование.*

Наземное

V

Дистанционное

1.1. На площади 80.1 га фактическая таксационная характеристика лесного насаждения соответствует (не соответствует) таксационному описанию (нужное подчеркнуть).

Причины несоответствия _____

Список участков с выявленными несоответствиями приведен в приложении 1 к настоящему Акту.

1.2. Лесные насаждения с нарушенной и утраченной устойчивостью выявлены на площади ___ га:

Участковое лесничество	Урочище (дача)	Площадь, га		Причина ослабления (гибели)
		с нарушенной устойчивостью	утраченной устойчивос	
Итого				

Состояние обследованных лесных насаждений приведено в приложениях 1.1-1.4 к Акту в зависимости от метода проведения ЛПО.

1.3. В обследованных лесных участках прогнозируется:

Прогноз	Площадь, га
Ослабление лесных насаждений	
Усыхание лесных насаждений различной степени	
Развитие очагов вредных организмов	

1.4. Обнаружено загрязнение лесного участка отходами и выбросами:

Промышленными _____

Бытовыми _____

Вид загрязнения	Размеры загрязнения			Объем, кбм	Площадь загрязнения
	длина, м	ширина, м	высота, м		

ЗАКЛЮЧЕНИЕ

Оценка текущего санитарного и лесопатологического состояния лесных насаждений, назначенные профилактические мероприятия по защите лесов, агитационные мероприятия:

Лесопатологическое обследование проведено на площади 80.1 га.

Санитарное и лесопатологическое состояние обследованных насаждений удовлетворительное.

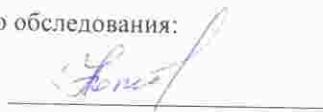
Необходимо проведение надзора за санитарным лесопатологическим состоянием.

Исполнитель работ по проведению лесопатологического обследования:

ФИО

Попитченко И В.

Подпись



*Раздел включается в акт, в случае проведения лесопатологического обследования визуальным способом.

Результаты проведения лесонатологического обследования лесных насаждений за

(месяц)

Тульская область
Сороколетовское

Лесничество (лесопарк)
Урочища (лесная дача)

Белевское
Сороколетовская

Субъект Российской Федерации
Участковое лесничество

Номер квартала	Номер выдела	Площадь выдела, га	Лесное назначение лесов	Категория защитных лесов	Номер лесопатологического выдела	Площадь лесопатологического выдела, га	Таксационная характеристика лесного насаждения						Распределение деревьев по категориям состояния, % от запаса										Признаки повреждения деревьев	Доля поврежденных деревьев, %	Причина ослабления, повреждения	Подожиг рубке, %	Назначенные мероприятия											
							состав	порода	возраст	средняя высота, м	средний диаметр, см	тип леса	полнота	бонитет	запас, куб. м/га	Число деревьев на пробе, шт.	без признаков ослабления	ослабленные	сильно ослабленные	ухажившие	снежин сухостой	старый сухостой						снежин ветровал	старый ветровал	снежин бурелом	старый бурелом	аварийные деревья						
29	20	10,9			5	6	7	8	9	10	11	12	13	14	15	16	17	18	19	20	21	22	23	24	25	26	27	28	29	30	31	32	33	34				
								Д	Д	100	26	32	ДК	0,6	2	280		63	20	11		1	2	1	1	1	2	153	6	373								
								Б	Б	75	28	32	ДК	0,6	2	280		75	20	1		2	1	1	1	1	1	832	4	350								
								Д	Д	95	25	32	ДК	0,6	2	280		66	20	10		1	1	1	1	1	1	153	4	373								
								Б	Б	29	36	36	ДК	0,6	2	280		66	20	11		1	1	1	1	1	1	832	3	350								
								Д	Д	100	26	32	ДК	0,6	2	280		94		1		1	1	1	1	1	1	153	5	373								
								ОС	ОС	27	36	36	ДК	0,6	1	280		63	20	11		1	1	1	1	1	2	832	6	358								
								ЛИП	ЛИП	20	18	18	ДК	0,6	1	280		67	20	10		1	1	1	1	1	1		3									
								Д	Д	100	26	32	ДК	0,6	1	280		63	20	11		1	2	1	1	1	1	153	6	373								
								ОС	ОС	29	36	36	ДК	0,6	2	280		63	20	11		1	1	1	1	1	1	1	832	6	358							
								ЛИП	ЛИП	23	22	22	ДК	0,6	2	280		67	20	10		1	1	1	1	1	1	1		3								
								ЛИП	ЛИП	65	24	22	ДК	0,6	2	280		68	20	11		1	1	1	1	1	1	832	1	350								
								ОС	ОС	28	28	28	ДК	0,8	2	380		64	20	11		1	1	1	1	1	1	832	5	358								
								ДН	ДН	24	28	28	ДК	0,6	2	280		67	20	10		1	1	1	1	1	1	153	3	373								
								Д	Д	100	26	36	ДК	0,6	2	280		63	23	11		1	2	1	1	1	1	153	3	373								

Показатели, не соответствующие таксационному описанию отмечаются **

Исполнитель работ по проведению лесонатологического обследования.

ФИО Попиченко И.В.

Подпись



Дата составления документа

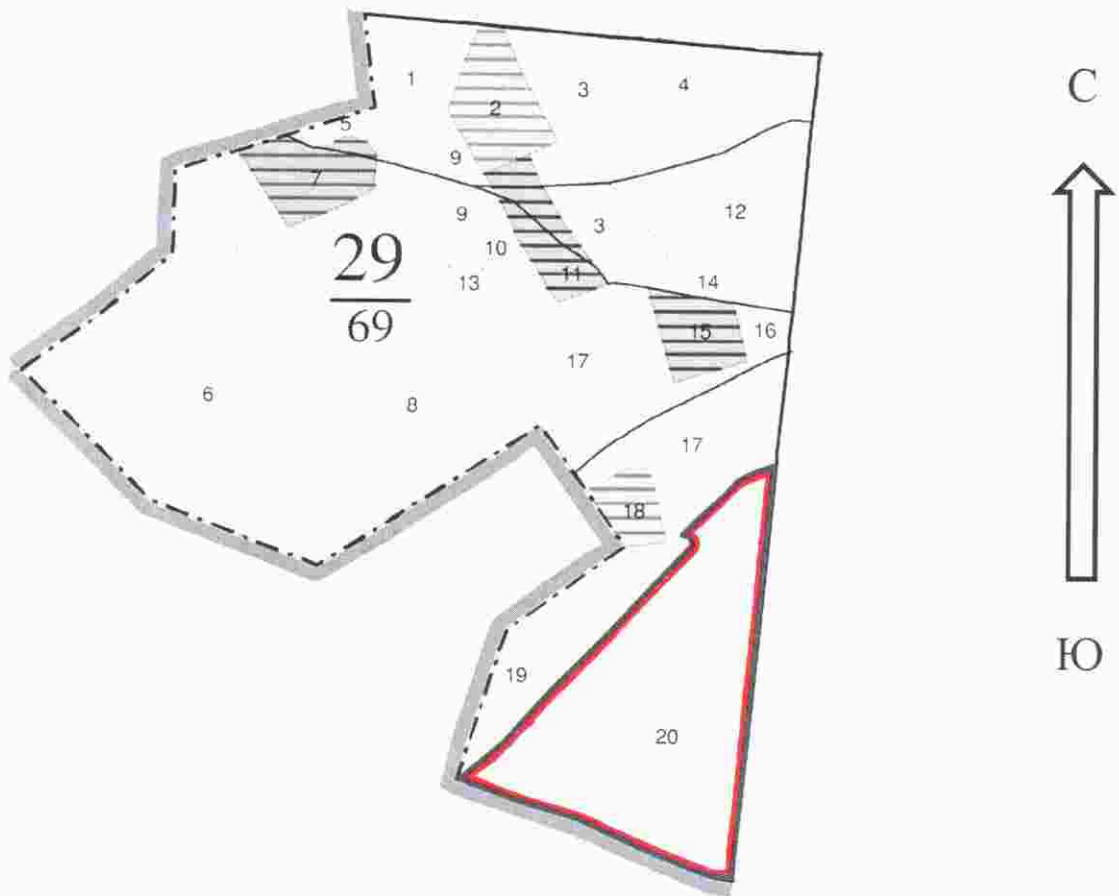
01.09.2018

Телефон

8(4872)41-89-27

Абрис участка

М 1:10000



N выдела	Ленты (круговой площадки) пересчета				
	Сплошной пересчет	Длина, м	Ширина, м	Радиус, м	Площадь, га
20					

Номера точек	Координаты	Румбы линий	Длина, м

Условные обозначения: границы выдела

Обследуемая площадь – 10,9 га

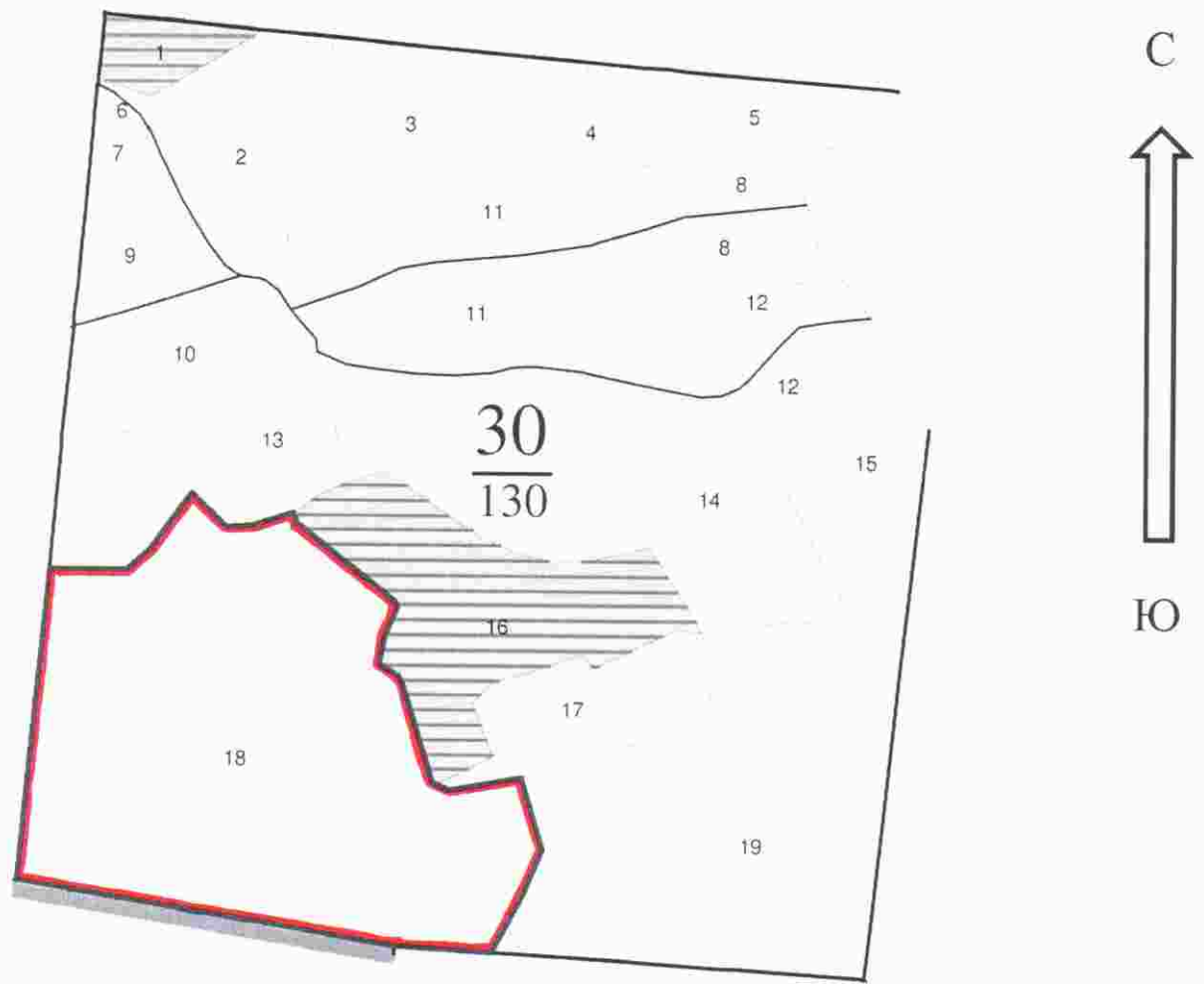
Исполнитель работ по проведению лесопатологического обследования:

ФИО Попитченко И.В. Подпись

Дата составления документа 01.02.2018 Телефон 8(4872)41-89-27

Абрис участка

М 1:10000



N выдела	Ленты (круговой площадки) перечета				
	Сплошной перечет	Длина, м	Ширина, м	Радиус, м	Площадь, га
18					

Номера точек	Координаты	Румбы линий	Длина, м

Условные обозначения: границы выдела —

Обследуемая площадь – 27,3 га

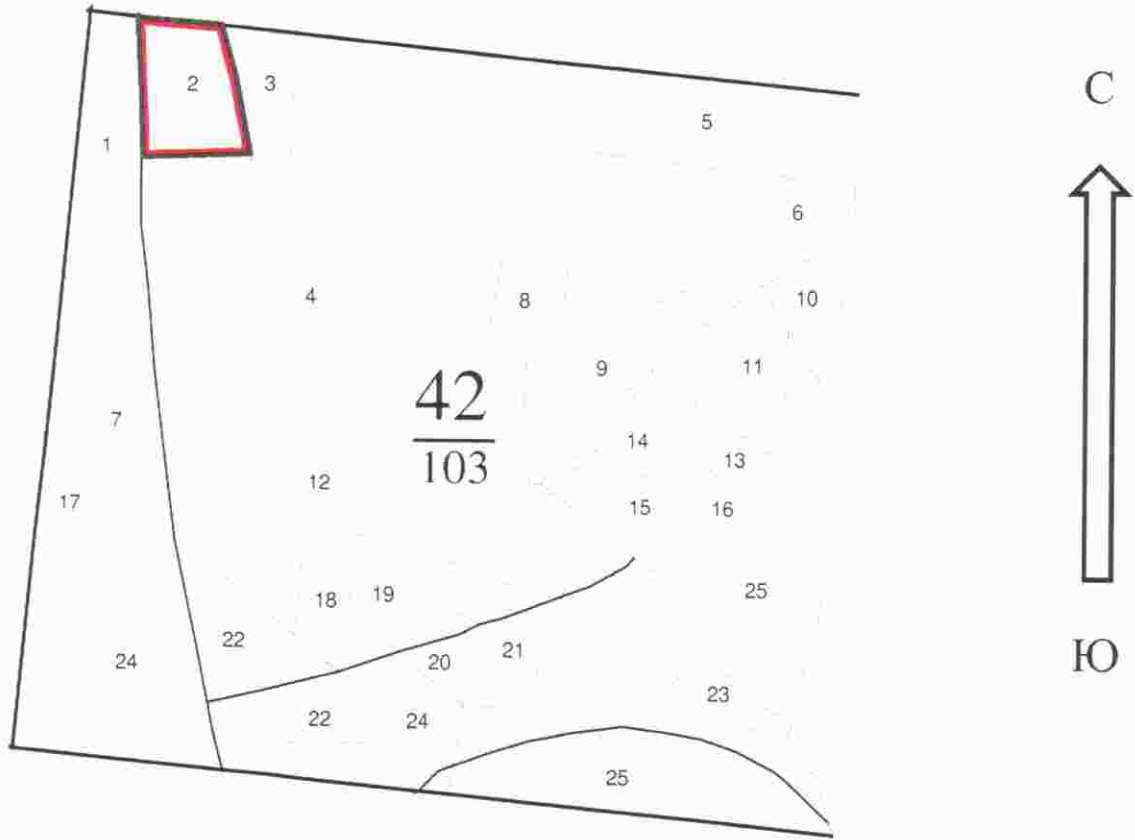
Исполнитель работ по проведению лесопатологического обследования:

ФИО Попитченко И.В. Подпись *И.В. Попитченко*

Дата составления документа 01.08.2018 Телефон 8(4872)41-89-27

Абрис участка

М 1:10000



№ выдела	Ленты (круговой площадки) перече́та				
	Сплошной перече́т	Длина, м	Ширина, м	Радиус, м	Площадь, га
2					

Номера точек	Координаты	Румбы линий	Длина, м

Условные обозначения: границы выдела

Обследуемая площадь – 2,2 га

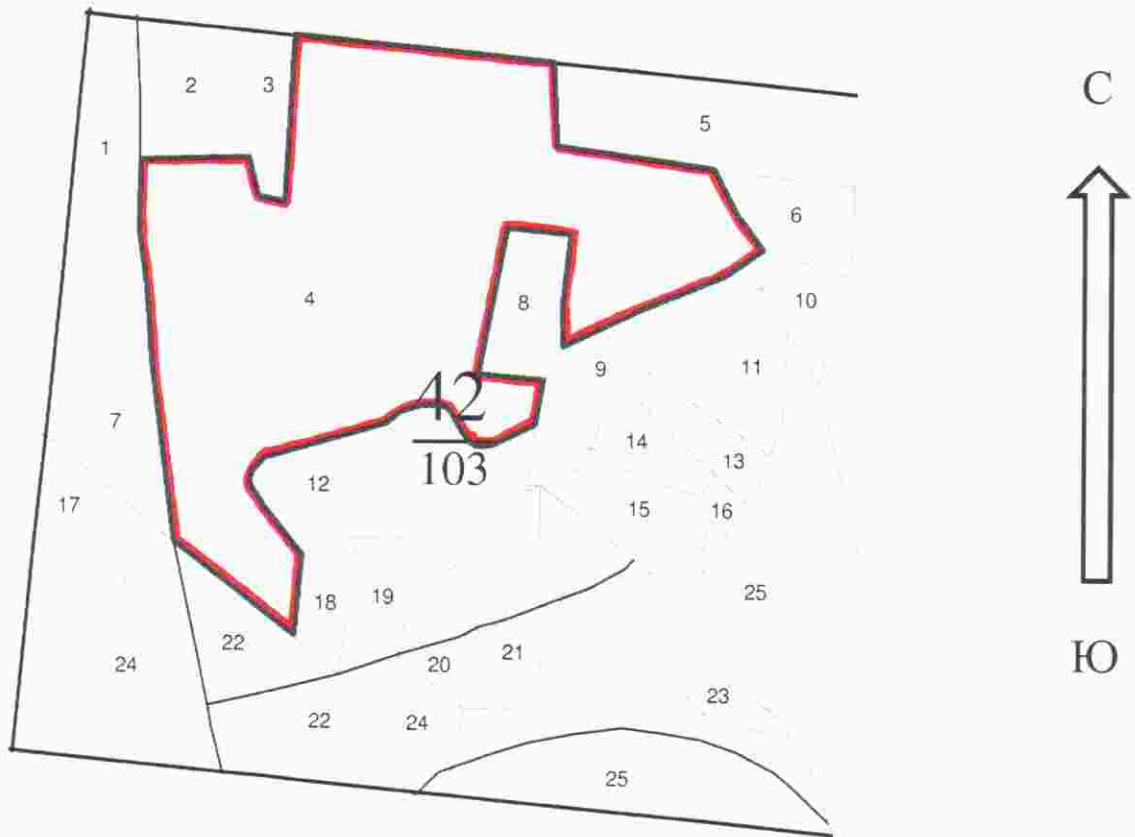
Исполнитель работ по проведению лесопатологического обследования:

ФИО Попитченко И.В. Подпись

Дата составления документа 01.02.2018 Телефон 8(4872)41-89-27

Абрис участка

М 1:10000



№ выдела	Ленты (круговой площадки) перече́та				
	Сплошной перечет	Длина, м	Ширина, м	Радиус, м	Площадь, га
4					

Номера точек	Координаты	Румбы линий	Длина, м

Условные обозначения: границы выдела —

Обследуемая площадь – 29,6 га

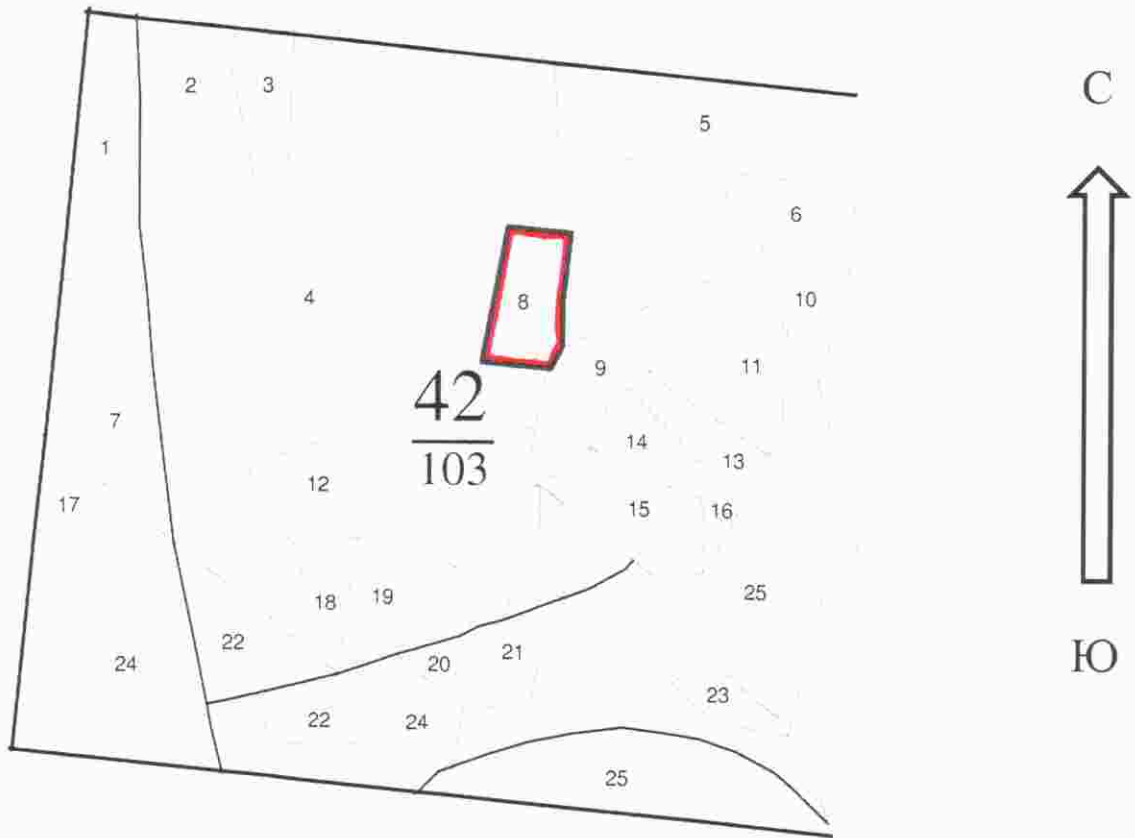
Исполнитель работ по проведению лесопатологического обследования:

ФИО Попитченко И.В. Подпись *И.В. Попитченко*

Дата составления документа 01.02.2018 Телефон 8(4872)41-89-27

Абрис участка

М 1:10000



№ выдела	Ленты (круговой площадки) перече́та				
	Сплошной перечет	Длина, м	Ширина, м	Радиус, м	Площадь, га
8					

Номера точек	Координаты	Румбы линий	Длина, м

Условные обозначения: границы выдела —

Обследуемая площадь – 1,7 га

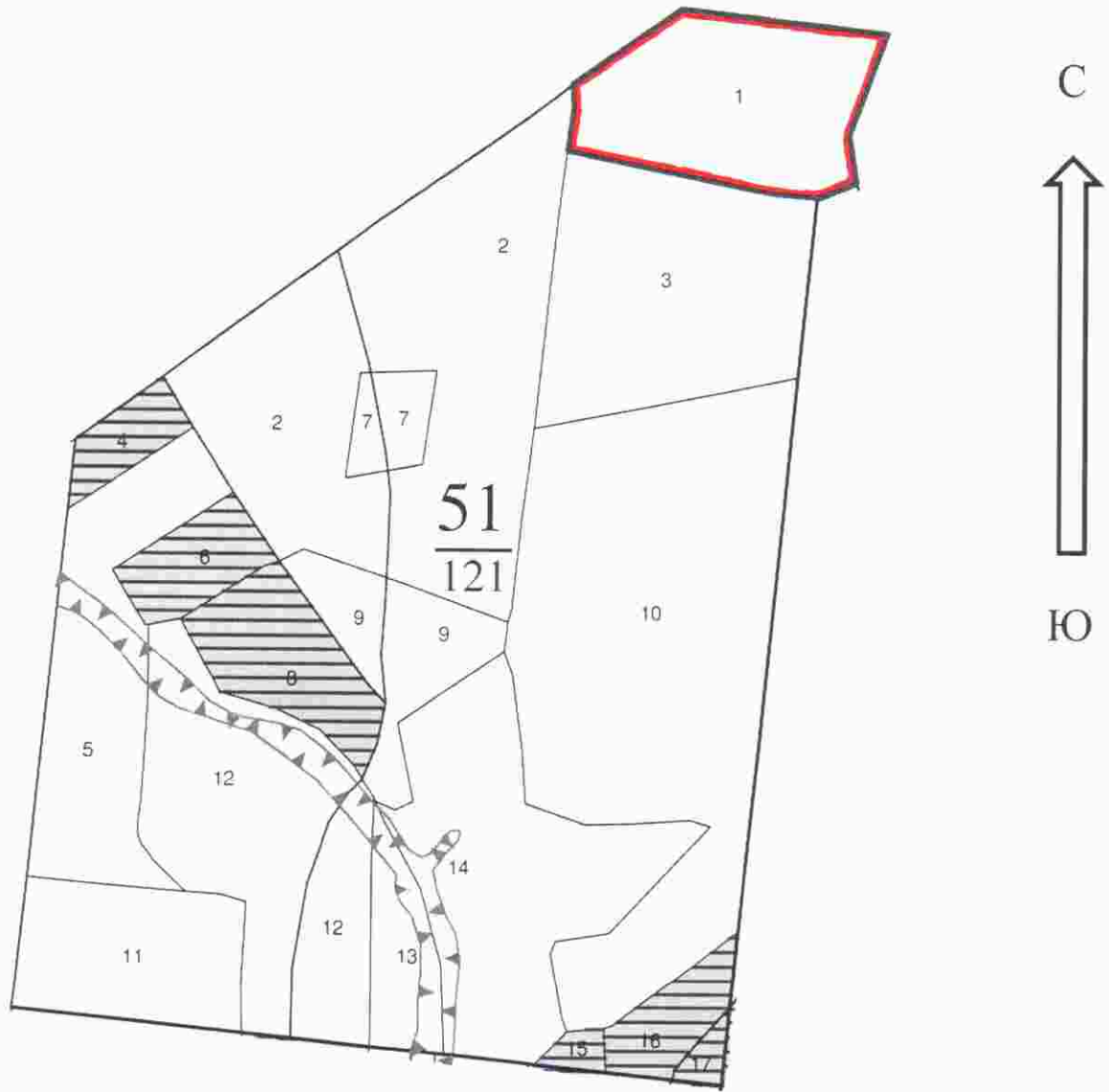
Исполнитель работ по проведению лесопатологического обследования:

ФИО Попитченко И.В. Подпись *И.В. Попитченко*

Дата составления документа 01.02.2018 Телефон 8(4872)41-89-27

Абрис участка

М 1:10000



N выдела	Ленты (круговой площадки) перечета				
	Сплошной перечет	Длина, м	Ширина, м	Радиус, м	Площадь, га
1					

Номера точек	Координаты	Румбы линий	Длина, м

Условные обозначения: границы выдела —

Обследуемая площадь – 8,4 га

Исполнитель работ по проведению лесопатологического обследования:

ФИО Попитченко И.В. Подпись *И.В. Попитченко*

Дата составления документа 01.09.2018 Телефон 8(4872)41-89-27

Таксационное описание

ГУ ТО "Белевское л-во" Сороколетовское Уч.л-во Сороколетовская дача
ПРОТИВОЭРОЗИОННЫЕ ЛЕСА

Квартал: 29

Н в:	Площадь:	Состав, подрост, подлесок, почва, рельеф, особенности выдела	Э л : Я л е : Р е с : У м а : С е а : Н т :	В : О м : Р а : С о : Т а :	Д : И : М : О : Т :	К Г Р : Л : В : А : В : С :	П : О : Л : Л : И :	Запас сырья, м3	Запас на выделе, м3	Хозяйственные распоряжения

культуры под пологом
10Е 2Е
подлесок: ЛЩ Р Ж СРЕДНИЙ
культуры-86 г., состояние НЕУДОВЛЕТВОРИТЕЛЬНОЕ, ЗАГЛУШЕНИЕ ЛИСТВЕННЫМИ

18 ,8 лесные культуры
9Е1Е 1 Е 37 18 20 2 1 1А ЕДУБ ,6 220 176 158 8
18 Б 20 18

подлесок: ЛЩ Р РЕДКИЙ
повреждение ЭНТОМОФАГАМИ, ЕЛЬ, СЛАБАЯ СТЕПЕНЬ ПОВР., КОРОБЦ ТИПОГРАФ
, ПОЛНОТА НЕРАВНОМЕРНАЯ

19 3,0 6Б2ОС1ЛИПД 1 Б 25 15 14 3 2 1 ДКЛСН ,6 80 240 144
14 ОС 15 16
ЛИП 12 10 24
Д 8 10 24

подлесок: ЛЩ Р КУЛ СРЕДНИЙ
культуры-83 г., состояние ПОГИБШИЕ, ЗАГЛУШЕНИЕ ЛИСТВЕННЫМИ
СОСТАВ НЕОДНОРОДНЫЙ, ПОЛНОТА НЕРАВНОМЕРНАЯ, НАСАЖД. ПРОЙДЕНО РУБКОЙ

20 10,9 7ДЗВ+ОС+ЛИП 1 Д 100 26 32 5 2 2 ДКЛСН ,6 280 3052 2136
27 Б 75 28 32
ЛИП 50

подлесок: ЛЩ Р КУЛ СРЕДНИЙ
ПОЛНОТА НЕРАВНОМЕРНАЯ, НАСАЖД. ПРОЙДЕНО РУБКОЙ

21 ,6 ДОРОГИ ГРУНТОВЫЕ
ЛЕСОХОЗЯЙСТВЕННАЯ, ширина 4,0 м, протяженность 1,5 км, состояние УДОВЛЕТВОРИТЕЛЬНОЕ, СЕЗОН. - КР. ГОД.

22 ,2 ПРОСЕКИ КВАРТАЛЬНЫЕ
ширина 4,0 м, протяженность 0,5 км, ЗАРОСШИЕ

23 ,5 ГРАНИЦЫ ОКРУЖНЫЕ
ширина 2,0 м, протяженность 2,5 км, ЗАРОСШИЕ

итого по кварталу 69,0

13551 63 18 11

по составляющим породам

С	357
Е	1363
Д	4612
ЛЩ	1033
Б	4988
ОС	862
ЛИП	336

Handwritten signature and stamp

Handwritten signature

Таксационное описание

ГУ ТО "Белевское л-во" Сороколетовское уч. л-во Сороколетовская дача

Квартал: 42

Н в:	Площадь:	Состав:	Э л:	В:	Д:	К:	Г:	В:	Тип:	П:	Запас:	Сыраст.:	К:	Запас:	на:	Выделе:	МЗ:	Хозяйственные:
О м:	га	подлесок,	Я л:	О:	И:	Л:	Р:	О:	леса:	л:	леса,	мЗ:	л:	л:	л:	л:	л:	распоряжения
е е:	рельеф,	почва:	Р е:	З:	а:	а:	а:	н:	н:	н:	н:	н:	н:	н:	н:	н:	н:	дер.
р л:	особенности	выделена	У м:	р:	а:	о:	о:	т:	лесор.	о:	Общий:	по:	в:	Сухо:	Р е:	дин:	воз:	Общий:
а:			н:	т:	а:	р:	р:	т:	е:	услов.	а:	га:	на:	сост.	а:	ст:	о:	Лик:
			н:	т:	а:	р:	р:	т:	а:	выдел:	город:	р:	р:	р:	р:	р:	р:	вида:

1	3,0	6Б20С1ЛИП1Д	1 В 23 ОС ЛИП	60	25 25 14 11	24 28 12 10	6 2 2 1	1	ДКЛСН Д2	, 6	180	540	324	108	54	54		
подлесок: ЛШ Р КУЛ СРЕДНИЙ																		
СОСТАВ НЕОДНОРОДНЫЙ, ПОЛНОТА НЕРАВНОМЕРНАЯ, НАСАЖДЕНИЕ РАЗНОВОЗРАСТНОЕ																		
2	2,2	5Д30С2ЛИП+Б	1 Д 25 ОС ЛИП	100	26 27 20	32 36 18	5 2 2	2	ДКЛСН Д2	, 6	280	616	308	185	123			
подлесок: ЛШ Р КУЛ ГУСТОЙ																		
СОСТАВ НЕОДНОРОДНЫЙ, ПОЛНОТА НЕРАВНОМЕРНАЯ, НАСАЖД. ПРОЙДВНО РУБКОЙ																		
3	1,5	60С2Б2ЛИП+Д	1 ОС 27 Б ЛИП	70	28 28 22	36 32 20	7 4 1	1	ДКЛСН Д2	, 6	340	510	306	4	102	2		ДОБРОВ. - ВЫБ. Р. 15%
подлесок: ЛШ Р КУЛ СРЕДНИЙ																		
повреждение БОЛЕЗНЯМИ ЛЕСА, ОСИНА, СИЛЬНАЯ СТЕПЕНЬ ПОВР., ТРУТОВИК ЛОЖНЫЙ ОСИНОВ.																		
СОСТАВ НЕОДНОРОДНЫЙ, ПОЛНОТА НЕРАВНОМЕРНАЯ, НАСАЖДЕНИЕ РАЗНОВОЗРАСТНОЕ																		
4	29,6	4Д40С2ЛИП+Б	1 Д 27 ОС ЛИП	100	26 29 23	32 36 22	5 2 2	2	ДКЛСН Д2	, 6	280	8288	3315	3315	1658			
подлесок: ЛШ Р КУЛ СРЕДНИЙ																		
СОСТАВ НЕОДНОРОДНЫЙ, ПОЛНОТА НЕРАВНОМЕРНАЯ, НАСАЖДЕНИЕ РАЗНОВОЗРАСТНОЕ																		
5	4,7	4ЛИП3В3ОС+ДН	1 ЛИП 19 Б ОС	45	17 20 20	14 18 20	5 2 2	2	ДКЛСН Д2	, 7	220	1034	414	310	310			
подлесок: ЛШ Р КУЛ СРЕДНИЙ																		
СОСТАВ НЕОДНОРОДНЫЙ, ПОЛНОТА НЕРАВНОМЕРНАЯ																		
6	1,5	70С1ЛИП2ДН	1 ОС 28 ЛИП ДН	85	29 22 25	34 22 32	9 4 1	1	ДКЛСН Д2	, 6	380	570	399	4	57	2		ДОБРОВ. - ВЫБ. Р. 15%
подлесок: ЛШ Р КУЛ СРЕДНИЙ																		
повреждение БОЛЕЗНЯМИ ЛЕСА, ОСИНА, СИЛЬНАЯ СТЕПЕНЬ ПОВР., ТРУТОВИК ЛОЖНЫЙ ОСИНОВ.																		
ПОЛНОТА НЕРАВНОМЕРНАЯ, НАСАЖДЕНИЕ РАЗНОВОЗРАСТНОЕ																		
7	3,6	5Б20С1ЛИП2ДН	1 В 27 ОС ЛИП	65	27 28 24	28 32 24	7 3 1	1	ДКЛСН Д2	, 6	200	720	360	2	144	3		
подлесок: ЛШ Р КУЛ СРЕДНИЙ																		
повреждение БОЛЕЗНЯМИ ЛЕСА, ОСИНА, СРЕДНЯЯ СТЕПЕНЬ ПОВР., ТРУТОВИК ЛОЖНЫЙ ОСИНОВ.																		
СОСТАВ НЕОДНОРОДНЫЙ, ПОЛНОТА НЕРАВНОМЕРНАЯ																		
8	1,9	6ЛИП20С2ДН+Б	1 ЛИП 25 ОС ДН	65	24 28 24	22 28 28	7 3 2	2	ДКЛСН Д2	, 8	380	722	433	2	145	3		
подлесок: ЛШ Р ЛИП СРЕДНИЙ																		



А. А. А. А. А.

Договор аренды лесного участка № 367
3 августа 2016 г.
 г. Тула

Министерство природных ресурсов и экологии Тульской области в лице заместителя председателя правительства Тульской области - министра природных ресурсов и экологии Тульской области Папфилова Юрия Юрьевича, действующего на основании Положения о министерстве природных ресурсов и экологии Тульской области, утвержденного Постановлением правительства Тульской области от 07.10.2011 № 13, именуемое в дальнейшем Арендодателем, с одной стороны и Общество с ограниченной ответственностью «Лидер» (ООО «Лидер») в лице директора Чунишева Михаила Вячеславовича, действующего на основании Устава, с другой стороны, заключили настоящий Договор о нижеследующем:

I. Предмет Договора

1. По настоящему Договору Арендодатель, действующий в соответствии со статьями 25, 41, 72 и 74 Лесного кодекса Российской Федерации и протокола о результатах аукциона по продаже права на заключение договора аренды лесного участка от 19 июля 2016 года № 43/1, обязуется предоставить, а Арендатор обязуется принять во временное пользование (далее - в аренду) лесной участок, находящийся в государственной собственности, определенный в пункте 2 настоящего Договора (далее - лесной участок).

2. Лесной участок имеет следующие характеристики:

площадь: 7575,2544	га
местонахождение:	
Тульская область	район Арсеньевский
Белёвское лесничество	
Сороколетовское участковое лесничество	лесная дача Белёвская
№ № кварталов и выделов	
39, 40 (выделы 1-6, 8, 9-часть, 10-26, 28, 29), 41 (выделы 1-16, 17-часть, 18, 19-часть, 20-42, 43-часть, 44).	
Тульская область	район Арсеньевский
Белёвское лесничество	
Сороколетовское участковое лесничество	лесная дача Сороколетовская
№ № кварталов и выделов	
1 (выделы 1-3, 4-часть, 5-часть, 6-11, 13-22), 2-13, 14 (выделы 1-5, 6-часть, 7-20, 21-часть), 15-54, 55 (выделы 1-6, 7-часть, 8-11, 12-часть, 13-часть, 14, 15-часть, 16-часть, 17-часть, 18-20, 21-часть, 22), 56 (выделы 1-17, 18-часть, 19-24, 25-часть, 26), 57-62, 63 (выделы 1-часть, 2, 3-часть, 4-9, 10-часть, 11, 12, 13-часть), 64 (выделы 1-21, 22-часть, 23-часть, 24-30, 31-часть), 65-67, 68 (выделы 1-часть, 2-4, 5-часть, 6-часть, 7-16, 17-часть), 69 (выделы 1-часть, 2-22), 70, 71, 72 (выделы 1-8, 9-часть, 10-25), 73 (выделы 1-часть, 2-6, 7-часть, 8-16, 17-часть, 18-часть, 19, 20-часть), 74-76, 85.	

кадастровый номер лесного участка	71:00:0000000:112072; 71:00:0000000:112073; 71:02:0000000:434; 71:00:0000000:112063.
номер учетной записи в государственном лесном реестре	20-2016-03
целевое назначение лесов - защитные леса (противопожарные леса)	

3. Границы лесного участка определены в кадастром паспорте, а также указаны в схеме расположения лесного участка, предусмотренной приложением N 1 к настоящему Договору. Характеристики лесного участка на день заключения настоящего Договора в соответствии с данными государственного лесного реестра приводятся в приложении N 2 к настоящему Договору.

4. Арендатору передается лесной участок в целях использования лесов для заготовки древесины.

Ежегодный объем заготовки древесины приводится в приложении N 3 к настоящему Договору.

5. Объем использования лесов в год вступления настоящего Договора в силу и в год прекращения действия настоящего Договора устанавливается с учетом периода действия настоящего Договора в указанные годы.

II. Арендная плата

6. Арендная плата по настоящему Договору составляет 2280000 (два миллиона двести восемьдесят тысяч) рублей в год, в том числе вносимая в федеральный бюджет - 1058376,42 (один миллион пятьдесят восемь тысяч четыреста семьдесят шесть) рублей 42 коп. в год.

Арендная плата определяется в соответствии со статьей 73 Лесного кодекса Российской Федерации на основе минимального размера арендной платы.

Расчет арендной платы для видов использования лесов, предусмотренных частью 1 статьи 25 Лесного кодекса Российской Федерации, приводится в приложении N 4 к настоящему Договору.

Размер арендной платы подлежит изменению пропорционально изменению ставок платы за единицу объема лесных ресурсов или за единицу площади лесного участка, устанавливаемых в соответствии со статьей 73 Лесного кодекса Российской Федерации.

7. Назначение арендной платы осуществляется со дня государственной регистрации настоящего Договора.

8. Арендатор вносит арендную плату в порядке, предусмотренном приложением N 5 к настоящему Договору.

В первый и последний год действия настоящего Договора арендная плата начисляется исходя из фактического количества дней аренды, того же размера арендной платы и количества дней в году.

До наступления очередного срока платежа Арендатор имеет право внести сумму, превышающую платеж, установленный приложением N 5 к настоящему Договору. В случае отсутствия задолженности разница между указанными платежами зачисляется Арендодателем в счет будущих платежей Арендатора.

III. Права и обязанности сторон

9. Арендодатель имеет право:

а) осуществлять осмотр арендованного лесного участка для оценки соблюдения Арендатором выполнения условий настоящего Договора в части использования лесного

участка по назначению в соответствии с законодательством Российской Федерации;

б) предоставлять арендованный лесной участок или его часть третьим лицам для иных видов использования лесов, предусмотренных лесохозяйственным регламентом лесничества, за исключением случаев, когда одновременное многоцелевое использование лесного участка невозможно, а также выдавать разрешение на выполнение работ по геологическому изучению недр;

в) осуществлять проверку соблюдения Арендатором условий настоящего Договора и проекта освоения лесов;

г) после завершения Арендатором работ по заготовке древесины проводить осмотр и оценку состояния лесосек;

10. Арендодатель обязан:

а) передать лесной участок Арендатору по акту приема-передачи лесного участка, форма которого предусмотрена приложением N 6 к настоящему Договору, в течение 5 рабочих дней со дня заключения настоящего Договора;

б) осуществлять на лесном участке в пределах полномочий, определенных статьями 81 - 84 Лесного кодекса Российской Федерации, мероприятия по ликвидации последствий чрезвычайной ситуации в лесах, возникшей вследствие лесных пожаров;

в) информировать в письменной форме в течение 15 дней со дня принятия решения о предоставлении арендованного лесного участка или его части третьим лицам для иных видов использования лесов, предусмотренных лесохозяйственным регламентом лесничества (лесопарка), за исключением случаев, когда одновременное многоцелевое использование лесного участка невозможно, а также в случае выдачи разрешения на выполнение работ по геологическому изучению недр - о возможных правах третьих лиц на предоставленный в аренду лесной участок;

г) уведомить Арендатора о времени и месте проведения проверки соблюдения Арендатором условий настоящего Договора и проекта освоения лесов за 3 дня до проведения проверки;

д) уведомить Арендатора об осуществлении мероприятий, предусмотренных частью 1 статьи 53 Лесного кодекса Российской Федерации, за 3 дня до начала их осуществления;

е) принять от Арендатора в день окончания срока действия настоящего Договора лесной участок по акту приема-передачи лесного участка, форма которого предусмотрена приложением N 6 к настоящему Договору, в состоянии, пригодном для ведения лесного хозяйства, с характеристиками лесного участка, установленными проектом освоения лесов на день окончания срока действия настоящего Договора;

в случае досрочного прекращения действия настоящего Договора принять от Арендатора лесной участок в день досрочного прекращения действия настоящего Договора по акту приема-передачи лесного участка, форма которого предусмотрена приложением N 6 к настоящему Договору, в состоянии, пригодном для ведения лесного хозяйства;

ж) представлять Арендатору сведения о поступлениях по настоящему Договору платежей в течение 30 дней со дня получения запроса в письменной форме;

з) в установленном порядке осуществлять федеральный государственный лесной надзор или муниципальный лесной контроль (лесную охрану);

и) предоставлять Арендатору информацию о возможности и местах приобретения районированного посевного и посадочного материала в течение 30 дней со дня получения запроса в письменной форме;

к) в случае изменения ставок платы, указанных в пункте 6 настоящего Договора, и коэффициента индексации к ставкам платы проинформировать Арендатора и уведомить Арендатора в письменной форме об изменении размера арендной платы и о сумме, подлежащей уплате, в течение 3 месяцев со дня изменения размера арендной платы;

л) в случае изменения реквизитов для осуществления платежей, предусмотренных настоящим договором, уведомить в письменной форме Арендатора об этом в течение 5

рабочих дней со дня изменения реквизитов.

11. Арендатор имеет право:

а) приступить к использованию лесного участка в соответствии с условиями настоящего Договора после заключения настоящего Договора, подписания сторонами акта приема-передачи лесного участка, форма которого предусмотрена приложением N 6 к настоящему Договору, получения положительного заключения государственной экспертизы проекта освоения лесов и подачи лесной декларации;

б) получать от Арендодателя информацию о возможности и местах приобретения районированного посевного и посадочного материала;

в) осуществлять на лесном участке в установленном порядке создание лесной инфраструктуры;

г) осуществлять на лесном участке в установленном порядке строительство, реконструкцию и эксплуатацию объектов, не связанных с созданием лесной инфраструктуры;

д) заключить соглашение об установлении сервитута в отношении лесного участка либо его части при наличии согласия Арендодателя (в письменной форме) на заключение такого соглашения;

12. Арендатор обязан:

а) принять лесной участок от Арендодателя по акту приема-передачи лесного участка, форма которого предусмотрена приложением N 6 к настоящему Договору, в течение 5 рабочих дней со дня заключения настоящего Договора;

после подписания настоящего Договора или изменений к нему в течение 14 дней обратиться с заявлением о государственной регистрации права аренды лесного участка, передаваемого по настоящему Договору, или изменений, внесенных в настоящий Договор, в орган, осуществляющий государственную регистрацию прав на недвижимое имущество и сделок с ним, и в течение 10 дней со дня подачи указанного заявления известить в письменной форме Арендодателя о подаче таких документов;

не позднее 60 дней со дня подписания настоящего Договора передать Арендодателю экземпляр настоящего Договора, копию документа, подтверждающего государственную регистрацию, или уведомление об отказе в государственной регистрации права аренды лесного участка, передаваемого по настоящему Договору;

б) использовать лесной участок по назначению в соответствии с законодательством Российской Федерации и настоящим Договором;

в) внести арендную плату в соответствии с приложением N 5 к настоящему Договору;

г) в течение 6 месяцев со дня заключения настоящего Договора разработать и представить Арендодателю проект освоения лесов для проведения государственной экспертизы не позднее, чем за 6 месяцев до окончания срока действия проекта освоения лесов разработать и представить Арендодателю проект освоения лесов на следующий срок для проведения государственной экспертизы;

д) в установленном порядке подавать лесную декларацию;

е) по требованию Арендодателя представлять материалы по отводу и таксации лесосек, технологические карты лесосечных работ;

ж) осуществлять установленный настоящим Договором вид использования лесов в соответствии с законодательством Российской Федерации, проектом освоения лесов и лесной декларацией;

з) не позднее, чем за один месяц до начала лесовосстановительных работ представлять Арендодателю проекты лесовосстановления, а также информацию и документы, подтверждающие (уточняющие) качество посевного и посадочного материала и его происхождения;

и) соблюдать установленные режимы особо охраняемых природных территорий, особо защитных участков лесов, расположенных в границах арендованного лесного участка, сохранять виды растений и животных, занесенных

в Красную книгу Российской Федерации и Красную книгу Тульской области, а также места их обитания, осуществлять мероприятия по сохранению биоразнообразия (сохранять отдельные ценные деревья в любом ярусе и их группы и т.п.) в соответствии с лесохозяйственным регламентом лесничества и проектом освоения лесов;

д) осуществлять меры по предупреждению лесных пожаров в соответствии с законодательством Российской Федерации и проектом освоения лесов;

м) в случае обнаружения лесного пожара на арендованном лесном участке немедленно сообщить об этом в специализированную диспетчерскую службу по тел. 8-800-100-94-00 и принять все возможные меры по предотвращению распространения лесного пожара;

н) осуществлять санитарно-охранительные мероприятия на переданном в аренду лесном участке в соответствии с законодательством Российской Федерации и проектом освоения лесов;

о) осуществлять мероприятия по воспроизводству лесов на лесном участке в соответствии с законодательством Российской Федерации и проектом освоения лесов;

п) осуществлять на лесном участке расчистку кварталных просек и замену кварталных столбов в соответствии с проектом освоения лесов;

р) обеспечивать сохранность объектов лесного семеноводства;

с) осуществлять складирование заготовленной или полученной при использовании лесов древесины в местах, предусмотренных проектом освоения лесов или технологической картой разработки лесосеки;

т) при повреждении или уничтожении по вине Арендатора верхнего плодородного слоя почвы, искусственных или естественных водотоков, рек, ручьев приводить их в состояние, пригодное для использования по назначению, предусмотренному лесохозяйственным регламентом лесничества, восстанавливать объекты лесной инфраструктуры и объекты, не связанные с созданием лесной инфраструктуры, поврежденные по вине Арендатора;

у) согласовать с Арендодателем в письменной форме совершение действий, предусмотренных статьей 5 Федерального закона "О введении в действие Лесного кодекса Российской Федерации";

ф) в день окончания срока действия настоящего Договора передать Арендодателю лесной участок по акту приема-передачи лесного участка, форма которого предусмотрена приложением N 6 к настоящему Договору, в состоянии, пригодном для ведения лесного хозяйства, с характеристиками лесного участка, установленными проектом освоения лесов на день окончания срока действия настоящего Договора;

в случае досрочного прекращения действия настоящего Договора передать Арендодателю лесной участок в день досрочного прекращения действия настоящего Договора по акту приема-передачи лесного участка, форма которого предусмотрена приложением N 6 к настоящему Договору, в состоянии, пригодном для ведения лесного хозяйства;

х) сообщать Арендодателю в письменной форме не позднее чем за 90 дней о намерении расторгнуть настоящий Договор;

ц) по истечении срока действия настоящего Договора или в случае досрочного прекращения срока действия освободить лесной участок от объектов недвижимого имущества, обеспечить снос объектов, созданных для освоения лесного участка, и выкопать, рекультивировать лесных земель в соответствии с проектом освоения лесов;

ч) извещать Арендодателя в письменной форме об изменении банковских реквизитов, юридического и фактического адреса, а также об изменении лица, имеющего право действовать, без доверенности от имени Арендатора, в течение 5 рабочих дней со дня таких изменений;

ш) выполнять другие обязанности, предусмотренные законами Российской Федерации, Лесным кодексом Российской Федерации и иными нормативными правовыми актами, в том числе представлять отчеты, предусмотренные статьями 49, 60 и 66 Лесного

кодекса Российской Федерации.

IV. Ответственность сторон

13. За неисполнение или ненадлежащее исполнение обязательств, предусмотренных настоящим Договором, Арендодатель и Арендатор несут ответственность согласно законодательству Российской Федерации (включая обязанность возместить в соответствии с Гражданским кодексом Российской Федерации убытки, причиненные таким неисполнением или ненадлежащим исполнением) и настоящему Договору.

14. За нарушение условий настоящего Договора Арендатор уплачивает Арендодателю неустойку в следующем размере:

а) за нарушение Арендатором сроков внесения арендной платы, предусмотренных приложением N 5 к настоящему Договору, - 0,1 процента от суммы просроченного платежа за каждый день просрочки.

Начисление неустойки производится начиная со дня, следующего за днем истечения срока платежа, и до дня внесения просроченного платежа в полном объеме;

б) за нарушение срока разработки и представления Арендодателю проекта освоения лесов для проведения государственной экспертизы, предусмотренного подпунктом "г" пункта 12 настоящего Договора, или использование лесного участка без проекта освоения лесов - 50 тыс. рублей (для физического лица или индивидуального предпринимателя) или 150 тыс. рублей (для юридического лица) за каждый полный календарный месяц просрочки по истечении установленного срока;

в) за невыполнение или несвоевременное выполнение работ по очистке мест рубок от порубочных остатков в соответствии с правилами заготовки древесины, правилами санитарной безопасности в лесах, правилами пожарной безопасности в лесах, правилами ухода за лесами, заключенные по вине Арендатора просек и прилегающих к лесосекам полосе шириной 50 метров - 5-кратная стоимость затрат, необходимых для очистки данной территории по нормативам в области лесного хозяйства, а при отсутствии таких нормативов - согласно калькуляции Арендодателя;

г) за рубку лесных посадений, предусмотренную проектом освоения лесов, без подачи лесной декларации - 25-кратная стоимость заготовленной древесины, определенная по ставкам платы за единицу объема лесных ресурсов, установленным Правительством Российской Федерации;

д) за использование лесного участка без подачи лесной декларации - 20 тыс. рублей (для физического лица или индивидуального предпринимателя) или 70 тыс. рублей (для юридического лица);

е) за все количество срубленных или поврежденных до степени прекращения роста деревьев за пределами лесосек на смежных с ними 50-метровых полосах - 10-кратная стоимость срубленных или поврежденных деревьев, определенная по ставкам платы за единицу объема лесных ресурсов, установленным Правительством Российской Федерации для древесины лесных посадений по периоду для древесины лесных посадений по первому разряду такс во всех лесотаксовых районах;

ж) за хранение (оставление) древесины вдоль лесных дорог с нарушением законодательства Российской Федерации - 2-кратная стоимость оставленной древесины, определенная по ставкам платы за единицу объема лесных ресурсов, установленным Правительством Российской Федерации для древесины лесных посадений по первому разряду такс во всех лесотаксовых районах;

з) за рубку или повреждение семенников и деревьев в семенных куртинах и полосках, за рубку деревьев, не подпадающих рубке при проведении сплошных, выборочных рубок, - 5-кратная стоимость соответствующей срубленной древесины, а также поврежденных семенников и деревьев в семенных куртинах и полосках, также поврежденных семенников и деревьев в семенных куртинах и полосках, определенная по ставкам платы за единицу объема лесных ресурсов, установленным Правительством Российской Федерации для древесины лесных посадений по первому

разряду такс во всех лесотаксовых районах;

и) за проведение заготовки и трелевки древесины способами, в результате которых в горных условиях возникает эрозия, - 100 тыс. рублей за каждый гектар эродированной площади, на которой поврежден гумусовый слой почвы;

к) за окисдривание заготовленной древесины в местах, не предусмотренных проектом освоения лесов или технологической картой лесосечных работ, - 3-кратная стоимость складированной древесины, определенная по ставкам платы за единицу объема лесных ресурсов, установленным Правительством Российской Федерации для древесных насаждений по первому разряду такс во всех лесотаксовых районах;

л) за оставление не вывезенной в установленный срок (включая предоставленные отсрочки) древесины на лесосеках, в местах производства работ по расчистке площадки под лесные склады, трассы лесовозных дорог, постройки, сооружения, - 7-кратная стоимость не вывезенной в срок древесины, определенная по ставкам платы за единицу объема лесных ресурсов, установленным Правительством Российской Федерации для древесных лесных насаждений по первому разряду такс во всех лесотаксовых районах;

м) за уничтожение или повреждение граничных, вырубленных лесосечных и других столбов и знаков - 10-кратная стоимость их изготовления и установки;

н) за оставление на лесосеках завалов, записших, срубленных деревьев - 7-кратная стоимость оставленных деревьев, определенная по ставкам платы за единицу объема лесных ресурсов, установленным Правительством Российской Федерации для древесных лесных насаждений по первому разряду такс во всех лесотаксовых районах;

о) за невыполнение и несвоевременное выполнение противопожарных, санитарно-оздоровительных мероприятий, мероприятий по воспроизовольству лесов - 3-кратная стоимость затрат, необходимых для выполнения этих мероприятий по нормативам в области лесного хозяйства, а при отсутствии таких нормативов - согласно калькуляции Арендодателя;

п) за совершение действий, предусмотренных статьей 5 Федерального закона "О введении в действие Лесного кодекса Российской Федерации", без письменного согласования с Арендодателем - годовая арендная плата, предусмотренная настоящим Договором;

р) при непредставлении Арендатором в письменной форме сведений об изменении банковских реквизитов, юридического и фактического адреса, а также об изменении лица, имеющего право действовать без доверенности от имени Арендатора, в установленный настоящим Договором срок - 10 тыс. рублей;

с) за невыполнение обязательств, установленных подпунктом "д" пункта 12 настоящего Договора, - 4-кратная стоимость работ, необходимых для восстановления соответствующей территории по нормативам в области лесного хозяйства, а при отсутствии таких нормативов - согласно калькуляции Арендодателя.

15. Уплата неустоек не освобождает Арендатора от выполнения обязательств, предусмотренных настоящим Договором.

16. В случае несвоевременной переслачки лесного участка после истечения срока действия настоящего Договора или досрочного прекращения срока его действия Арендатор уплачивает Арендодателю за все время просрочки возврата лесного участка арендную плату в возмещает убытки, причиненные Арендодателю в случае, когда указанная плата не покрывает причиненные Арендодателю убытки.

V. Порядок изменения и расторжения Договора

17. Все изменения, вносимые в настоящий Договор, оформляются в письменной форме и подписываются сторонами.

18. Внесение изменений в настоящий Договор, заключенный по результатам аукциона, на основании соглашения сторон или по требованию одной из его сторон не допускается, за исключением случая, предусмотренного частью 7 статьи 53.7 Лесного кодекса Российской Федерации.

19. Настоящий Договор, заключенный в отношении лесного участка,

находящегося в государственной собственности, по результатам аукциона, может быть изменен по решению суда в случае существенного изменения количественных и качественных характеристик такого лесного участка.

20. При изменении условий настоящего Договора обязательства сторон сохраняются в измененном виде.

В случае изменения условий настоящего Договора обязательства сторон считаются измененными с момента заключения сторонами соглашения об изменении условий настоящего Договора, если иное не вытекает из соглашения или характера изменения условий настоящего Договора, а при изменении условий настоящего Договора в судебном порядке - с момента вступления в законную силу решения суда об изменении условий настоящего Договора.

21. Настоящий Договор прекращает действие в случаях, предусмотренных гражданским законодательством Российской Федерации, и случаях, предусмотренных пунктами 23 и 24 настоящего Договора.

22. Расторжение настоящего Договора по решению суда по требованию одной из сторон осуществляется по основаниям, предусмотренным лесным и гражданским законодательством Российской Федерации.

23. Арендодатель вправе отказать от исполнения настоящего Договора в одностороннем порядке в случае неисполнения Арендатором арендной платы 2 и более раз подряд по истечении установленного настоящим Договором срока платежа, уведомив об этом Арендатора в письменной форме за 30 дней до даты расторжения договора.

Настоящий Договор прекращает свое действие с даты, указанной в письменном уведомлении. В случае одностороннего отказа Арендодателя от исполнения настоящего Договора он считается расторгнутым.

24. Арендатор вправе в одностороннем порядке расторгнуть настоящий Договор, известив об этом Арендодателя в письменной форме за 90 дней до предполагаемой даты расторжения, при условии отсутствия недовымки по арендной плате.

VI. Срок действия Договора

25. Срок действия настоящего Договора устанавливается от даты государственной регистрации права аренды лесного участка, передаваемого в соответствии с таким договором, и составляет десять лет.

VII. Прочие условия

26. Спорные вопросы, возникающие в ходе исполнения настоящего Договора, или вопросы, не оговоренные в настоящем Договоре, разрешаются путем переговоров. В случае если согласие по таким переговорам не достигнуто, указанные вопросы разрешаются в судебном порядке.

27. Рассмотрение споров в судебном порядке производится по месту нахождения Арбитражного арбитража. Арбитраж и Арбитражный арбитраж не несут ответственности за неисполнение или ненадлежащее исполнение своих обязательств по настоящему Договору, если это явилось следствием добросовестности исполнителя.

28. Настоящий Договор составлен в 3 подлинных экземплярах, по одному для каждой стороны и один - для органа, осуществляющего государственную регистрацию прав на недвижимое имущество и сделок с ним.

29. Приложения к настоящему Договору являются его неотъемлемыми частями.

Арендодатель,
**Министерство природных ресурсов
 и экологии Тульской области**

Юридический адрес: 300007, г. Тула,
 ул. Оборонная, д.114-А
 ИНН 7107096442
 КПП 710701001
 ОГРН 10310181070000010107
 ОКВТМО 70701000
 Отделение Тула с. Тула
 БИК 047003100

Арендатор,
**Общество с ограниченной ответственностью
 «Лидер»**

Юридический адрес: ООО «Лидер» 300041,
 Тульская обл., г. Тула, Хлебная площадь, д.4,
 ИНН 7107515904
 КПП 710701001
 ОГРН 1097154009700
 р/с 40702810310300000536
 к/с 30101810400000000715
 Тульский РБ АО «Россельхозбанк»
 БИК 047003715

Заместитель председателя
 администрации Тульской области -
 министр природных ресурсов и
 экологии Тульской области



Схема расположения лесного участка

Тульская область	район	Арсеньевский
Белёвское лесничество		
Сороколотовское участковое лесничество	лесная дача	Белёвская
Кварталы №№ 39, 40 (выделы 1-6, 8, 9-части, 10-26, 28, 29), 41 (выделы 1-16, 17-части, 18, 19-части, 20-42, 43-части, 44).		
Тульская область	район	Арсеньевский
Белёвское лесничество		
Сороколотовское участковое лесничество	лесная дача	Сороколотовская
Кварталы №№ 1 (выделы 1-3, 4-части, 3-части, 6-11, 13-22), 2-13, 14 (выделы 1-5, 6-части, 7-20, 21-части), 15-54, 55 (выделы 1-6, 7-части, 8-11, 12-части, 13-части, 14, 15-части, 16-части, 17-части, 18-20, 21-части), 22), 56 (выделы 1-17, 18-части, 19-24, 25-части, 26), 57-62, 63 (выделы 1-части, 2, 3-части, 4-9, 10-части, 11, 12, 13-части), 64 (выделы 1-21, 22-части, 23-части, 24-30, 31-части), 65-67, 68 (выделы 1-части, 2-4, 5-части, 6-части, 7-16, 17-части), 69 (выделы 1-части, 2-22), 70, 71, 72 (выделы 1-8, 9-части, 10-25), 73 (выделы 1-части, 2-6, 7-части, 8-16, 17-части, 18-части, 19, 20-части), 74-76, 85.		
каштральный номер лесного участка: 71.03.000000.112072; 71.00.000000.112073; 71.02.000000.034; 71.00.000000.112063.		
номер учетной записи в государственном лесном реестре		
Площадь:		20-2016-03
		7375,2544

Управление Федеральной службы государственной регистрации, кадастра и картографии по Тульской области
 Центр регистрационного отдела

Проставлен государственный регистрационный номер

Дата регистрации: 02.09.2016

Идентификационный номер: А-71/03-000000.112072-4783/1

Согласованная регистрация

3. Средние таксационные показатели насаждений лесного участка

Целевое назначение лесов	Хозяйства, преобладающая порода	Состав	Возраст	Контур	Плотность	Средний запас древности лесных насаждений (куб. м/га)		
						средняя высота	приспеваемость	площадь и распространение
Защитные леса	Миколожское, Борская	ПХД/р ФХД/р НПД/р СХД/р СХД/л «П»/л «О»/л/р	4 60 лет	5 II	6 0,7	7 242,8	8 257,4	9 279,3

4. Объекты лесной инфраструктуры

N п/п	Лесничество	Участок лесной территории	Лесной квартал	Восстановительный выдел	Наименование объекта	Единица измерения	Объем
1	Бельское	Сорокостовское/Бельская	4	5	6	7	8
2			19	23	Дорога грунтово	га	0,5
3			40	28	Дорога грунтово	га	1,1
4			41	41	Дорога грунтово	га	1,2
5			1	20	Дорога грунтово	га	0,1
6			2	25	Дорога грунтово	га	1,5
7			3	21	Дорога грунтово	га	0,7
8			4	23	Дорога грунтово	га	1,7
9			5	24	Дорога грунтово	га	0,8
10			6	35	Дорога грунтово	га	1,1
11			7	13	Дорога грунтово	га	0,7
12			8	28	Дорога грунтово	га	2,4
13			9	21	Дорога грунтово	га	1,1
14			11	20	Дорога грунтово	га	0,8
15			12	18	Дорога грунтово	га	1,3
16			13	30	Дорога грунтово	га	1,1
17			14	18	Дорога грунтово	га	0,8
18			15	23	Дорога грунтово	га	0,7
19			16	21	Дорога грунтово	га	0,5
20			17	29	Дорога грунтово	га	0,7
21			18	34	Дорога грунтово	га	0,8
22			19	20	Дорога грунтово	га	0,4
23			20	19*	Дорога грунтово	га	0,9
24			21	18	Дорога грунтово	га	0,9
25			22	12	Дорога грунтово	га	0,3
26			23	8	Дорога грунтово	га	0,5
27			24	18	Дорога грунтово	га	0,3
28			25	24	Дорога грунтово	га	0,6
29			26	26	Дорога грунтово	га	1,3
30			27	27	Дорога грунтово	га	0,3
31			29	21	Дорога грунтово	га	0,6
32			30	20	Дорога грунтово	га	0,9
33			31	24	Дорога грунтово	га	0,5
34			32	31	Дорога грунтово	га	0,7
35			33	24	Дорога грунтово	га	0,3
36			34	14	Дорога грунтово	га	0,4
37			35	51	Дорога грунтово	га	1,3
38			36	14	Дорога грунтово	га	0,8
39			37	19	Дорога грунтово	га	0,8
40			38	20	Дорога грунтово	га	0,5
41			39	25	Дорога грунтово	га	1,3
42	40	26	Дорога грунтово	га	1,1		

1	2	3	4	5	6	7	8
42			41	19	Дорога грунтово	га	0,9
43			42	26	Дорога грунтово	га	0,9
44			43	22	Дорога грунтово	га	0,9
45			44	18	Дорога грунтово	га	1,2
46			45	11	Дорога грунтово	га	1,0
47			46	19	Дорога грунтово	га	0,7
48			47	18	Дорога грунтово	га	0,6
49			48	19	Дорога грунтово	га	0,8
50			49	11	Дорога грунтово	га	1,1
51			50	15	Дорога грунтово	га	1,5
52			51	18	Дорога грунтово	га	0,7
53			52	18	Дорога грунтово	га	1,1
54			53	20	Дорога грунтово	га	1,1
55			54	21	Дорога грунтово	га	0,3
56			55	19	Дорога грунтово	га	0,5
57			56	24	Дорога грунтово	га	1,1
58			57	26	Дорога грунтово	га	1,4
59			58	19	Дорога грунтово	га	1,4
60			59	32	Дорога грунтово	га	0,8
61			60	22	Дорога грунтово	га	1,8
62			61	22	Дорога грунтово	га	1,3
63			62	16	Дорога грунтово	га	0,3
64			63	30	Дорога грунтово	га	0,8
65			64	43	Дорога грунтово	га	2,2
66			65	43	Дорога грунтово	га	0,3
67			66	21	Дорога грунтово	га	1,0
68			67	16	Дорога грунтово	га	0,2
69			68	20	Дорога грунтово	га	0,9
70			69	28	Дорога грунтово	га	0,6
71			70	25	Дорога грунтово	га	1,1
72			71	23	Дорога грунтово	га	0,9
73			72	17	Дорога грунтово	га	0,6
74			73	20	Дорога грунтово	га	1,0
75			74	16	Дорога грунтово	га	0,1
76			75	31	Дорога грунтово	га	61
77			76	42	Дорога грунтово	га	65,6
78			77	42	Дорога грунтово	га	0,4
79			78	22	Проезд вырубный	га	0,3
80			79	24	Проезд вырубный	га	0,5
81			80	25	Проезд вырубный	га	0,3
82			81	36	Проезд вырубный	га	0,8
83			82	14	Проезд вырубный	га	0,5
84			83	22	Проезд вырубный	га	0,6
85			84	22	Проезд вырубный	га	0,8
86			85	21	Проезд вырубный	га	0,8
87			86	19	Проезд вырубный	га	0,8
88			87	13	Проезд вырубный	га	0,9
89			88	14	Проезд вырубный	га	1,0
90			89	19	Проезд вырубный	га	0,5
91			90	22	Проезд вырубный	га	0,3
92			91	23	Проезд вырубный	га	0,5
93			92	30	Проезд вырубный	га	0,8
94			93	32	Проезд вырубный	га	0,8
95			94	21	Проезд вырубный	га	0,7
96			95	20	Проезд вырубный	га	0,8
97			96	19	Проезд вырубный	га	0,8
98			97	13	Проезд вырубный	га	0,8
99			98	9	Проезд вырубный	га	0,5
100			99	24	Проезд вырубный	га	0,8
101			100	25	Проезд вырубный	га	0,7
102			101	28	Проезд вырубный	га	0,2
103			102	27	Проезд вырубный	га	0,6
104			103	14	Проезд вырубный	га	0,7

5. Особо заповедные участки лесов

N объекта	Лесничество	Участковое лесничество/лесная дача	Лесной квартал	Лесотаксационный выдел	Наименование	Лесная площадь (га)
1	2	3	4	5	6	7
1			5	30		0,8
2			15	9		5,9
3			15	8		2,4
4			15	11		3,0
5	Бельское	Сороколесовское / Сороколесовская	16	1	Участки леса с ценными реликтовыми и эндемичными растениями	1,6
6			16	12		3,9
7			27	6		0,2
8			27	8		4,5
9			57	12		2,2
10			58	11		8,4
11			65	3		2,7
12			66	5		2,8
13			66	34		1,7
14			67	11		6,9
15			49	9		0,4
16	Бельское	Сороколесовское / Сороколесовская	85	9	Береговые участки леса, расположенные вдоль водных объектов, степных выветров	5,1
17	Бельское	Сороколесовское / Сороколесовская	52	21	Особо охраняемые участки леса, расположенные в особо охраняемых природных территориях	0,5
						150,1

6. Объекты лесного хозяйства

N объекта	Лесничество	Участковое лесничество/лесная дача	Лесной квартал	Лесотаксационный выдел	Наименование	Лесная площадь (га)
1	2	3	4	5	6	7
1			4	5		8
						19,9

7. Объекты, не связанные с созданием лесной инфраструктуры

N объекта	Лесничество	Участковое лесничество/лесная дача	Лесной квартал	Лесотаксационный выдел	Наименование	Лесная площадь (га)
1	2	3	4	5	6	7
1			52	17	Газорозливы	8
2			59	31	Газорозливы	3,5
3			60	21	Газорозливы	2,0
4	Бельское	Сороколесовское / Сороколесовская	65	19	Газорозливы	1,7
5			66	12	Газорозливы	0,8
6			70	16	Газорозливы	2,7
7			73	15	Газорозливы	3,3
8			74	10	Газорозливы	0,7
9			75	2	Газорозливы	3,9
						0,6
						19,9

1	2	3	4	5	6	7	8
105			29	22	Процессы квартальные	га	0,2
106			30	21	Процессы квартальные	га	0,9
107			31	25	Процессы квартальные	га	0,5
108			32	32	Процессы квартальные	га	0,3
109			33	25	Процессы квартальные	га	0,5
110			34	15	Процессы квартальные	га	0,7
111			35	52	Процессы квартальные	га	0,4
112			36	15	Процессы квартальные	га	0,8
113			37	20	Процессы квартальные	га	0,8
114			38	21	Процессы квартальные	га	0,4
115			39	26	Процессы квартальные	га	0,5
116			40	27	Процессы квартальные	га	0,8
117			41	20	Процессы квартальные	га	0,8
118			42	27	Процессы квартальные	га	0,8
119			43	23	Процессы квартальные	га	0,5
120			44	19	Процессы квартальные	га	0,8
121			45	12	Процессы квартальные	га	0,8
122			46	20	Процессы квартальные	га	0,5
123			47	19	Процессы квартальные	га	0,5
124			48	20	Процессы квартальные	га	0,7
125			49	12	Процессы квартальные	га	0,8
126			50	17	Процессы квартальные	га	0,6
127			51	19	Процессы квартальные	га	0,5
128			52	19	Процессы квартальные	га	0,5
129			53	21	Процессы квартальные	га	0,6
130			54	24	Процессы квартальные	га	0,5
131			55	22	Процессы квартальные	га	0,6
132			56	26	Процессы квартальные	га	0,7
133			57	27	Процессы квартальные	га	0,8
134			58	20	Процессы квартальные	га	0,8
135			59	33	Процессы квартальные	га	0,8
136			60	23	Процессы квартальные	га	0,8
137			61	23	Процессы квартальные	га	0,9
138			62	17	Процессы квартальные	га	0,5
139			63	12	Процессы квартальные	га	0,3
140			64	31	Процессы квартальные	га	0,7
141			65	33	Процессы квартальные	га	0,8
142			66	44	Процессы квартальные	га	0,8
143			67	22	Процессы квартальные	га	0,8
144			69	21	Процессы квартальные	га	0,7
145			70	29	Процессы квартальные	га	0,8
146			71	26	Процессы квартальные	га	0,8
147			72	24	Процессы квартальные	га	0,5
148			73	20	Процессы квартальные	га	0,3
149			74	21	Процессы квартальные	га	0,9
150			75	8	Процессы квартальные	га	0,8
151			76	17	Процессы квартальные	га	0,5
152				18	Процессы квартальные	га	0,2
							47,6

8. По данным государственного лесного реестра лесной участок оформлен правами аренды и (или) постоянного (бессрочного) пользования в пользу третьих лиц в соответствии со статьей 25 Лесного кодекса РФ.

- лесные объекты – 19,9 га;
- Тульская региональная общественная организация охотников и рыболовов Договор аренды лесного участка № 241 от 01.06.2012. Осуществление видов деятельности в сфере охотничьего хозяйства, Сорokolетовское участковое лесничество Бельевская дача квартала 1-6, 8-26, 28, 29), 41, площадь 260,2 га;
- ООО «Тульский клуб охотничьего туризма» Договор аренды лесного участка № 233 от 06.03.2012. Осуществление видов деятельности в сфере охотничьего хозяйства, Сорokolетовское участковое лесничество Сорokolетовская дача квартала 1-34, 85 (выдели 1-3, 5-13, 15, 16, 31-34, 36), площадь 3344,9 га;
- ОАО «Тулавторотранс» Договор аренды лесного участка № 190 от 07.07.2011. Осуществление видов деятельности в сфере охотничьего хозяйства, Сорokolетовское участковое лесничество Сорokolетовская дача, кварталы 35-76, 85 (выдели 4, 7-30, 35), площадь 3959,4 га;
- дотуловое оформление участка в пользу третьих лиц правами аренды и (или) постоянного (бессрочного) пользования в соответствии со статьей 25 Лесного кодекса РФ для других видов использования.

9. Характеристика плотности разнородного задревнения

Плотность задревнения Коббел	Лесная дача	Перечень кварталов
1	-	-
1-2	Сорokolетовская	1-5,7-13, 15-18, 20-22, 24, 26, 27, 29-31, 35, 39, 44, 45, 46, 56-58, 62, 64-67, 69-72, 74, 76
2-3	Бельевская	39, 40, 41
5-15	Сорokolетовская	6, 14, 19, 23, 25, 28, 37, 33, 34, 36, 37, 38, 40-43, 47-55, 59-61, 63, 68, 73, 75



Приложение № 3
к договору аренды лесного участка
от 30.08.2016 № 367
ЕЖЕГОДНЫЙ ОБЪЕМ
заготовки древесины

Хвойность	Ежегодный объем заготовки древесины (тыс. куб. м)	
	всего	в том числе сплошные рубки выборочные рубки
1. Запильные леса		
1. При рубке сплошн и перестойных лесных насаждений		
Хвойное	1,9	1,9
Твердолоственное	12,0	12,0
Метколистное	13,9	13,9
Итого		
2. При уходе за лесами		
Хвойное	1,2	1,2
Твердолоственное	1,0	1,0
Метколистное	1,5	1,5
Итого	3,7	3,7
3. При вырубке погибших и подпрежженных лесных насаждений		
Хвойное	2,65	2,3
Твердолоственное		
Метколистное	2,65	2,3
Итого		0,35
4. При рубке единичных деревьев		
Хвойное	-	-
Твердолоственное	0,2	0,2
Метколистное	0,2	0,2
Итого	20,45	2,3
Всего по разделу I		18,15



Приложение № 6
к договору аренды лесного участка
от 3.03.2016 № 387

Акт
приса-передачи лесного участка, переданного в аренду
для заготовки древесины

г. Тула 3.03.2016 г.

Арендодатель в лице заместителя председателя правительства Тульской области -
министра природных ресурсов и экологии Тульской области Пайфилова Юрия Юрьевича
и арендатор в лице директора ООО «Лидер» Чувилен Михаил Владимирович составили
настоящий акт о том, что на основании договора аренды лесного участка первый
передал, а второй принял лесной участок площадью 7575,2544 га.

Характеристика лесного участка на 3.03.2016 г. 2016 г.

Характеристики лесного участка

1. Распределение земель

Общая площадь участка, га	в том числе										
	лесные участки, занятые населением	лесные участки, занятые лесными культурами	лесные участки, занятые иными категориями земель	не занятые лесными насаждениями	иные участки	древесина	мелколиственные леса	болота	другие	иные	
1	2	3	4	5	6	7	8	9	10	11	12
7575	7367	1290	9	1	38	7415	65,6	47,6	2	41,8	160

2. Характеристики насаждений

Цельное назначение леса	Лесная группа	Удельное содержание/уровень (по пазвону)	Лесной возраст	Хозяйство, преобладающая порода	Площадь (га)	В том числе по группам возраста			
						Мелколиственные	Средне- и старовозрастные	Приростные	и другие
Защитные леса	Бельское	Сороколотовское/Бельская	39,40(1-6,8,9,10,26,28,29), 41(1-16,17,18,19), 20-42, 43-44)	Микро-лесовосстановительная борозда	7367/1808,8	560/22,6	1390/922,5	704/181,2	2300/642,5
Защитные леса	Бельское	Сороколотовское/Сороколотовская	11(1,3,4,5,6,11,13,20,21,3), 14(1,5,6,7,20,21,3), 15(5,6), 55(1,6,7,8,11,12,2), 15, 14, 15, 16, 17, 18, 20, 21, 22, 56(1-17, 18, 19, 24, 25, 26, 57, 62, 63(1-4, 2, 3-част, 4-9, 10-част, 11, 12, 13-част), 64(1-21, 22-част, 23-част, 24-30, 31-част), 65-67, 68(1-част, 2-22), 70, 71, 72(1-8, 9-част, 10-25), 73(1-16, 17-част, 18-19, 20-42, 43-44)	Микро-лесовосстановительная борозда	7367/1808,8	560/22,6	1390/922,5	704/181,2	2300/642,5

3. Средние таксационные показатели насаждений лесного участка

Цельное назначение леса	Хозяйство, преобладающая порода	Состав	Возраст	Бонитет	Плотность	Средняя величина преобладающих пород насаждений (куб. м/га)			
						средне-возрастные	приростные	и другие	степень и переоблесенность
Защитные леса	Мелколиственные, береза	БЕ2Дв 20с1Дв 1Е1Дв +С+Дв +Т+В +ГВ+Дв	60 лет	II	0,7	342,8	237,4	279,3	-

Тульская область	район	Арсеньевский
Бельское лесничество		
Сороколотовское участковое лесничество	лесная дача	Бельская
Кварталы №№ 39, 40 (выделы 1-6, 8, 9-част, 10-26, 28-29), 41 (выделы 1-16, 17-18, 19-част, 20-42, 43-част, 44).		
Тульская область	район	Арсеньевский
Бельское лесничество		
Сороколотовское участковое лесничество	лесная дача	Сороколотовская
Кварталы №№ 1 (выделы 1-3, 4-част, 5-част, 6-11, 13-22), 2-13, 14 (выделы 1-5, 6-част, 7-20, 21-част), 15-54, 55 (выделы 1-6, 7-част, 8-11, 12-част, 13-част, 14, 15-част, 16-част, 17-част, 18-20, 21-част, 22), 56 (выделы 1-17, 18-част, 19-24, 25-част, 26), 57-62, 63 (выделы 1-част, 2, 3-част, 4-9, 10-част, 11, 12, 13-част), 64 (выделы 1-21, 22-част, 23-част, 24-30, 31-част), 65-67, 68 (выделы 1-част, 2-4, 5-част, 6-част, 7-16, 17-част), 69 (выделы 1-част, 2-22), 70, 71, 72 (выделы 1-8, 9-част, 10-25), 73 (выделы 1-част, 2-6, 7-част, 8-16, 17-част, 18-част, 19, 20-част), 74-76, 85.		
кадастровый номер лесного участка. 71-00-000000:112072; 71-00-000000:112073; 71-02-000000:434; 71-00-000000:112063.		
номер учетной записи в государственном лесном реестре		20-2016-03

4. Объекты лесной инфраструктуры

№ п/п	Лесничество	Участковые лесничества/лесхозы	Лесной квартал	Лесотракторный выезд	Назначение объекта	Единица измерения	Объем
1	2	3	4	5	6	7	8
1	Неизвестно	Сорокостепное/Бельские	39	23	Дорога грунтовыми	га	0,5
2			40	28	Дорога грунтовыми	га	1,1
3			41	41	Дорога грунтовыми	га	1,2
4			1	20	Дорога грунтовыми	га	1,5
5	Бельское	Сорокостепное/Сорокостепская	2	25	Дорога грунтовыми	га	0,7
6			3	21	Дорога грунтовыми	га	0,7
7			4	23	Дорога грунтовыми	га	1,7
8			5	24	Дорога грунтовыми	га	0,8
9			6	35	Дорога грунтовыми	га	1,1
10			7	13	Дорога грунтовыми	га	0,7
11			8	28	Дорога грунтовыми	га	2,4
12			9	21	Дорога грунтовыми	га	1,1
13			11	20	Дорога грунтовыми	га	0,8
14			12	18	Дорога грунтовыми	га	1,3
15			13	30	Дорога грунтовыми	га	1,1
16			14	18	Дорога грунтовыми	га	0,8
17			15	23	Дорога грунтовыми	га	0,7
18			16	21	Дорога грунтовыми	га	0,5
19			17	29	Дорога грунтовыми	га	0,7
20			18	34	Дорога грунтовыми	га	0,8
21	19	20	Дорога грунтовыми	га	0,4		
22	20	19	Дорога грунтовыми	га	0,9		
23	21	18	Дорога грунтовыми	га	0,3		
24	22	12	Дорога грунтовыми	га	0,3		
25	23	8	Дорога грунтовыми	га	0,5		
26	24	18	Дорога грунтовыми	га	0,6		
27	25	24	Дорога грунтовыми	га	0,6		
28	26	26	Дорога грунтовыми	га	1,3		
29	27	27	Дорога грунтовыми	га	0,3		
30	29	21	Дорога грунтовыми	га	0,6		
31	30	20	Дорога грунтовыми	га	0,9		
32	31	24	Дорога грунтовыми	га	0,5		
33	33	31	Дорога грунтовыми	га	0,7		
34	33	24	Дорога грунтовыми	га	0,3		
35	34	14	Дорога грунтовыми	га	0,4		
36	35	51	Дорога грунтовыми	га	1,3		
37	36	14	Дорога грунтовыми	га	0,8		
38	37	19	Дорога грунтовыми	га	0,8		
39	38	20	Дорога грунтовыми	га	0,5		
40	39	25	Дорога грунтовыми	га	1,0		
41	40	26	Дорога грунтовыми	га	1,4		

№	2	3	4	5	6	7	8
42	41	19	Дорога грунтовыми	га	0,9	0,9	
43	26	Дорога грунтовыми	га	0,9	0,9	0,9	
44	22	Дорога грунтовыми	га	1,2	1,2	1,2	
45	18	Дорога грунтовыми	га	1,0	1,0	1,0	
46	11	Дорога грунтовыми	га	0,7	0,7	0,7	
47	19	Дорога грунтовыми	га	0,6	0,6	0,6	
48	18	Дорога грунтовыми	га	0,8	0,8	0,8	
49	19	Дорога грунтовыми	га	1,3	1,3	1,3	
50	11	Дорога грунтовыми	га	1,5	1,5	1,5	
51	50	Дорога грунтовыми	га	0,7	0,7	0,7	
52	31	Дорога грунтовыми	га	1,1	1,1	1,1	
53	18	Дорога грунтовыми	га	1,1	1,1	1,1	
54	53	Дорога грунтовыми	га	0,3	0,3	0,3	
55	23	Дорога грунтовыми	га	0,5	0,5	0,5	
56	19	Дорога грунтовыми	га	1,1	1,1	1,1	
57	24	Дорога грунтовыми	га	1,1	1,1	1,1	
58	57	Дорога грунтовыми	га	1,4	1,4	1,4	
59	58	Дорога грунтовыми	га	0,8	0,8	0,8	
60	59	Дорога грунтовыми	га	1,8	1,8	1,8	
61	60	Дорога грунтовыми	га	3,8	3,8	3,8	
62	22	Дорога грунтовыми	га	1,3	1,3	1,3	
63	61	Дорога грунтовыми	га	0,3	0,3	0,3	
64	62	Дорога грунтовыми	га	0,8	0,8	0,8	
65	64	Дорога грунтовыми	га	2,2	2,2	2,2	
66	65	Дорога грунтовыми	га	0,3	0,3	0,3	
67	66	Дорога грунтовыми	га	1,0	1,0	1,0	
68	67	Дорога грунтовыми	га	0,2	0,2	0,2	
69	68	Дорога грунтовыми	га	0,9	0,9	0,9	
70	69	Дорога грунтовыми	га	0,8	0,8	0,8	
71	70	Дорога грунтовыми	га	1,1	1,1	1,1	
72	71	Дорога грунтовыми	га	0,9	0,9	0,9	
73	72	Дорога грунтовыми	га	0,5	0,5	0,5	
74	73	Дорога грунтовыми	га	1,0	1,0	1,0	
75	74	Дорога грунтовыми	га	0,1	0,1	0,1	
76	76	Дорога грунтовыми	га	0,1	0,1	0,1	
77	85	Дорога грунтовыми	га	65,6	65,6	65,6	
78	41	Всего	42	18	0,4	0,4	

№	2	3	4	5	6	7	8
79	Бельские	Сорокостепное/Бельские	41	42	Процессы вырванные	га	0,3
80	Бельские	Сорокостепное/Сорокостепская	3	22	Процессы вырванные	га	0,5
81			4	24	Процессы вырванные	га	0,3
82			5	25	Процессы вырванные	га	0,8
83			6	36	Процессы вырванные	га	0,5
84			7	14	Процессы вырванные	га	0,0
85			8	27	Процессы вырванные	га	0,8
86			9	22	Процессы вырванные	га	0,8
87			10	21	Процессы вырванные	га	0,8
88			11	21	Процессы вырванные	га	0,9
89			12	19	Процессы вырванные	га	1,0
90			13	11	Процессы вырванные	га	0,5
91			14	19	Процессы вырванные	га	0,3
92			16	22	Процессы вырванные	га	0,5
93			17	30	Процессы вырванные	га	0,8
94			18	32	Процессы вырванные	га	0,9
95			19	21	Процессы вырванные	га	0,7
96	20	20	Процессы вырванные	га	0,8		
97	21	19	Процессы вырванные	га	0,8		
98	22	13	Процессы вырванные	га	0,5		
99	23	9	Процессы вырванные	га	0,5		
100	24	19	Процессы вырванные	га	0,8		
101	25	25	Процессы вырванные	га	0,7		
102	26	28	Процессы вырванные	га	0,2		
103	27	28	Процессы вырванные	га	0,6		
104	28	14	Процессы вырванные	га	0,7		

5. Особо защитные участки лесов.

№ п/п	Лесничество	Участковое лесничество/ лесная дача	Лесной квартал	Лесотасовальный выдел	Наименование	Площадь (га)
1	2	3	4	5	6	7
1	Белёвское	Сороколотовское / Сороколотовская	16	1	Участки лесов с наиболее разнотравными и мшарными раст-ми	0,8
2			6	30		5,9
3			15	8		2,4
4			15	11		3,0
5			16	1		1,6
6			16	12		3,9
7			27	6		4,2
8			27	8		4,5
9			57	12		2,2
10			58	11		8,4
11			65	3		2,7
12			66	5		2,8
13			66	34		1,7
14			67	11		6,9
15			69	9		0,4
16	Белёвское	Сороколотовское / Сороколотовская	85	5	Бережливый, полубережливый участки лесов, расположенные вдоль водных объектов, сельской территории	5,1
17	Белёвское	Сороколотовское / Сороколотовская	52	21	Особо охраняемые участки государственных лесов, особо охраняемых территорий	0,5
Всего						150,1

6. Объекты лесного семеноводства

№ п/п	Лесничество	Участковое лесничество/лесная дача	Лесной квартал	Лесотасовальный выдел	Наименование	Единица измерения	Объем
1	2	3	4	5	6	7	8
Объектов лесного семеноводства нет							

7. Объекты, не связанные с созданием лесной инфраструктуры

№ п/п	Лесничество	Участковое лесничество/ лесная дача	Лесной квартал	Лесотасовальный выдел	Наименование	Единица измерения	Объем
1	2	3	4	5	6	7	8
1	Белёвское	Сороколотовское / Сороколотовская	52	17	Газопроводы	га	3,9
2			59	31	Газопроводы	га	2,0
3			60	21	Газопроводы	га	1,7
4			65	19	Газопроводы	га	0,8
5			66	12	Газопроводы	га	2,7
6			70	16	Газопроводы	га	3,3
7			73	15	Газопроводы	га	0,7
8			74	10	Газопроводы	га	3,9
9			75	2	Газопроводы	га	0,6
Всего							19,9

1	2	3	4	5	6	7	8
105			29	22	Проекти квартальные	га	0,2
106			30	21	Проекти квартальные	га	0,9
107			31	25	Проекти квартальные	га	0,5
108			32	32	Проекти квартальные	га	0,3
109			33	25	Проекти квартальные	га	0,7
110			34	15	Проекти квартальные	га	0,5
111			35	52	Проекти квартальные	га	0,4
112			36	15	Проекти квартальные	га	0,8
113			37	20	Проекти квартальные	га	0,8
114			38	21	Проекти квартальные	га	0,4
115			39	26	Проекти квартальные	га	0,5
116			40	27	Проекти квартальные	га	0,8
117			41	20	Проекти квартальные	га	0,8
118			42	27	Проекти квартальные	га	0,8
119			43	23	Проекти квартальные	га	0,5
120			44	19	Проекти квартальные	га	0,8
121			45	12	Проекти квартальные	га	0,8
122			46	20	Проекти квартальные	га	0,5
123			47	19	Проекти квартальные	га	0,5
124			48	20	Проекти квартальные	га	0,7
125			49	12	Проекти квартальные	га	0,8
126			50	17	Проекти квартальные	га	0,6
127			51	19	Проекти квартальные	га	0,3
128			52	19	Проекти квартальные	га	0,5
129			53	21	Проекти квартальные	га	0,6
130			54	24	Проекти квартальные	га	0,5
131			55	22	Проекти квартальные	га	0,6
132			56	26	Проекти квартальные	га	0,7
133			57	27	Проекти квартальные	га	0,8
134			58	20	Проекти квартальные	га	0,8
135			59	33	Проекти квартальные	га	0,8
136			60	23	Проекти квартальные	га	0,8
137			61	23	Проекти квартальные	га	0,9
138			62	17	Проекти квартальные	га	0,3
139			63	12	Проекти квартальные	га	0,3
140			64	31	Проекти квартальные	га	0,7
141			65	23	Проекти квартальные	га	0,8
142			66	44	Проекти квартальные	га	0,8
143			67	22	Проекти квартальные	га	0,8
144			69	21	Проекти квартальные	га	0,7
145			70	29	Проекти квартальные	га	0,8
146			71	26	Проекти квартальные	га	0,8
147			72	24	Проекти квартальные	га	0,5
148			73	20	Проекти квартальные	га	0,3
149			74	21	Проекти квартальные	га	0,9
150			75	8	Проекти квартальные	га	0,8
151			76	17	Проекти квартальные	га	0,5
152				18	Проекти квартальные	га	0,2
Всего							47,6

8. По данным государственного лесного реестра лесной участок обременён правами аренды и (или) постоянного (бессрочного) пользования в пользу третьих лиц в соответствии со статьей 25 Лесного кодекса РФ:

- линейные объекты – 19,9 га;
- Тульская региональная общественная организация охотников и рыболовов. Договор аренды лесного участка № 241 от 01.06.2012. Осуществление видов деятельности в сфере охотничьего хозяйства. Сороколетовское участковое лесничество Белевская дача квартала 39, 40 (выделы 1-6, 8-26, 28, 29), 41, площадь 260,2 га.
- ООО «Тульский клуб охотничьего туризма». Договор аренды лесного участка № 233 от 06.03.2012. Осуществление видов деятельности в сфере охотничьего хозяйства. Сороколетовское участковое лесничество Сороколетовская дача квартала 1-34, 85 (выделы 1-3, 5-13, 15, 16, 31-34, 36), площадь 3344,9 га;
- ОАО «Тулаавтогаз». Договор аренды лесного участка № 190 от 07.07.2011. Осуществление видов деятельности в сфере охотничьего хозяйства. Сороколетовское участковое лесничество Сороколетовская дача, квартала 35-76, 85 (выделы 4, 7-30, 35), площадь 3959,4 га.
- допускается обременение участка в пользу третьих лиц правами аренды и (или) постоянного (бессрочного) пользования в соответствии со статьей 25 Лесного кодекса РФ для других видов использования

9. Характеристика плотности радиологического загрязнения

Плотность загрязнения Кл/км2	Лесная дача	Перечень кварталов
1 - 2	2	3
2 - 5	Сороколетовская Белевская	1-5, 7-13, 15-18, 20-22, 24, 26, 27, 29-31, 35, 39, 44, 45, 46, 56-58, 62, 64-67, 69-72, 74, 76, 39, 40, 41
5 - 15	Сороколетовская	6, 14, 19, 23, 25, 28, 32, 33, 34, 36, 37, 38, 40-43, 47- 55, 59-61, 63, 68, 73, 75

