

"УТВЕРЖДАЮ"

Заместитель директора департамента-
начальник отдела организации охраны,
защиты и воспроизводства лесов
департамента лесного хозяйства
министерства природных ресурсов
экологии Тульской области



Вавруш Р.Т.

"07" 02. 2018 г.

Акт

лесопатологического обследования № 189

лесных насаждений Белевского лесничества (лесопарка)

Тульской области (субъекта Российской Федерации)

Способ лесопатологического обследования:

1. Визуальный
2. Инструментальный

Место проведения

Участковое лесничество	Урочище (дача)	Квартал (кварталы)	Выдел (выделы)	Площадь, га
Арсеньевское	Троицкая дача	28	1	12,0

Лесопатологическое обследование проведено на общей площади 12,0 га.

1. Визуальное лесопатологическое обследование.*

Наземное Дистанционное

1.1. На площади 12,0 га фактическая таксационная характеристика лесного насаждения соответствует (не соответствует) таксационному описанию (нужное подчеркнуть).

Причины несоответствия _____

Список участков с выявленными несоответствиями приведен в приложении 1 к настоящему Акту.

1.2. Лесные насаждения с нарушенной и утраченной устойчивостью выявлены на площади 12,0 га:

Участковое лесничество	Урочище (дача)	Площадь, га		Причина ослабления (гибели)
		с нарушенной устойчивостью	с утраченной устойчивостью	
Арсеньевское	Троицкая дача	12,0		360
Итого		12,0		

Состояние обследованных лесных насаждений приведено в приложениях 1.1-1.4 к Акту в зависимости от метода проведения ЛПО.

1.3. В обследованных лесных участках прогнозируется:

Прогноз	Площадь, га
Ослабление лесных насаждений	
Усыхание лесных насаждений различной степени	
Развитие очагов вредных организмов	

1.4. Обнаружено загрязнение лесного участка отходами и выбросами:

Промышленными Бытовыми

Вид загрязнения	Размеры загрязнения			Объем, кубм	Площадь загрязнения
	длина, м	ширина, м	высота, м		

ЗАКЛЮЧЕНИЕ

Оценка текущего санитарного и лесопатологического состояния лесных насаждений, назначенные профилактические мероприятия по защите лесов, агитационные мероприятия: В квартале № 28 выделе № 1 на всей площади 12,0 га участкового лесничества Арсеньевское Троицкая дача насаждение с нарушенной устойчивостью под действием очага трутовика ложного дубового и дуболюбивого и сильных ветров прошлых лет. С целью предотвращения негативных процессов или снижения ущерба от их воздействия назначена выборочная санитарная рубка.

Исполнитель работ по проведению лесопатологического обследования:

ФИО инженер-лесопатолог Попитченко И.В.

Подпись



Дата обследования 19.10.2017

*Раздел включается в акт, в случае проведения лесопатологического обследования визуальным способом.

2. Инструментальное обследование лесного участка.*

2.1. Фактическая таксационная характеристика лесного насаждения соответствует
(не соответствует) (нужное подчеркнуть) таксационному описанию. Причины несоответствия:

Ведомость лесных участков с выявленными несоответствиями таксационным описаниям приведена в приложении 1 к Акту.

2.2. Состояние насаждений: с нарушенной устойчивостью
с утраченной устойчивостью

причины повреждения:

Трутовик ложный дубовый и дуболюбивый, Воздействия сильных ветров прошлых лет, повлекшие наклон более 10°, изгиб или вывал деревьев

стволовыми вредителями:

Вид вредителя	Порода	Встречаемость (% заселенных деревьев)	Степень заселения (слабая, средняя, сильная)

Повреждено огнём:

Вид пожара	Порода	Состояние корневых лап		Состояние корневой шейки		Подсушивание дуба	
		% поврежденных огнём корней	% деревьев с данным повреждением см	ожог корневой шейки по окружности (1/4; 2/4; 3/4; более 3/4)	% деревьев с данным повреждением см	по окружности (1/4; 2/4; 3/4; более 3/4)	% деревьев с данным повреждением см

Поражено болезнями:

Вид	Порода	Встречаемость (% поражённых деревьев)	Степень поражения (слабая, средняя, сильная)
Трутовик ложный дубовый	Дуб	7,8	единичная

2.3. Выборке подлежит 13,171 % деревьев, 8,630 % от запаса

в том числе:

ослабленных _____ %, (причины назначения) _____ ;
 сильно ослабленных _____ %, (причины назначения) _____ ;
 усыхающих _____ %, (причины назначения) _____ ;
 свежего сухостоя _____ %,
 свежего ветровала: 0,139 %,
 свежего бурелома 0,308 %,
 старого ветровала: 2,553 %,
 старого бурелома 1,303 %,
 старого сухостоя 4,326 %,
 аварийных _____ %.

2.4. Полнота лесного насаждения после уборки деревьев, подлежащих рубке, составит 0,5
Критическая полнота для данной категории лесных насаждений составляет 0,3

ЗАКЛЮЧЕНИЕ

С целью предотвращения негативных процессов или снижения ущерба от их воздействия назначено:

Участковое лесничество	Урочище (дача)	Квартал	Выдел	Площадь выдела, га	Вид мероприятия	Площадь мероприятия, га	Порода	Запас на выдел, куб.м	Крайние сроки проведения
Арсеньевское	Троицкая дача	28	1	12	ВСП	12	ДН	186	2018

Ведомость перечета деревьев, назначенных в рубку, и лесного участка прилагаются (приложение 2 и 3 к Акту).

Меры по обеспечению возобновления:

Мероприятия, необходимые для предупреждения повреждения или поражения смежных насаждений

Своевременное проведение проектируемых мероприятий, надзор за санитарным и лесопатологическим состоянием.

Сведения для расчета степени повреждения:

год образования старого сухостоя Прошлые года :
основная причина повреждения древесины 360 :
дата проведения обследований 19.10.2017 :

Исполнитель работ по проведению лесопатологического обследования:

ФИО Попитченко И.В.

Подпись



Должность инженер-лесопатолог

Организация Филиал ФБУ "Рослесозащита"- "Центр защиты леса Тульской области"

* Раздел включается в акт в случае проведения лесопатологического обследования обследования инструментальным способом.

* 360 - Трутовик ложный дубовый и дуболюбивый

Результаты проведения лесопатологического обследования лесных насаждений за 19.10.2017 г.

Субъект Российской Федерации
Участковое лесничество

Тульская область
Арсеньевское

Лесничество (лесопарк)
Урочища (лесная дача)

Белевское
Троицкая дача

1	2	3	4	5	6	7	Таксационная характеристика								17	Распределение запаса насаждения по категориям состояния деревьев, %										31	32	33	34						
							8	9	10	11	12	13	14	15		16	18	19	20	21	22	23	24	25	26					27	28	29	30		
Номер квартала	Номер выдела	Площадь выдела, га	Лесное назначение лесов	Категория защитных лесов	Номер лесопатологического выдела	Площадь лесопатологического выдела, га	состав	возраст	средняя высота, м	средний диаметр, см	тип леса	поднота	бонитет	запас, км/га	без признаков ослабления	ослабленные	сильно ослабленные	усыхающие	свежий сухой	старый сухой	свежий ветровал	старый ветровал	свежий дуплом	старый дуплом	аварийные деревья	Признаки повреждения деревьев	Доля поврежденных деревьев, %	Причина ослабления, повреждения	Полуживит рубке, %	Назначенные мероприятия					
28	1	12,0	Защитные леса	противоразрозненные леса		12,0	5 ДН	90	25	32	ДКЛСН	0,5	2	180	17,946	15,740	13,527	1,573	3,509	0,162	2,314	0,239	0,307	0,141	832	7,8	360	5,984	ВСП	12,0					
							5 ЛПП								113	8,980	15,778	14,850	0,816	0,139	0,239	0,307	1,141	206	5,4	821	2,642								
															205	26,922	34,518	28,357	1,573	4,325	0,139	2,553	0,307	1,303								13,171	8,627		

Показатели, не соответствующие таксационному описанию отмечаются "хх".

Исполнитель работ по проведению лесопатологического обследования:

ФИО Попитченко И.В. Подпись

Должность инженер-лесопатолог

Организация Филиал ФБУ "Рослесозащита", "Центр защиты леса Тульской области"

Дата составления документа 01.02.2018 Телефон 8(4872)41-89-27

360 - Трутовик ложный дубовый и дуболобный

821 - Воздействия сильных ветров прошлых лет, полеские наклон более 10°, изгиб или вывал

832 - Наличие гнили

206 - Механические повреждения обрыв корней (вывал) прошлых лет

**Ведомость перечета деревьев назначенных в рубку
Временная пробная площадь**

Субъект РФ Тульская область
Лесничество (лесопарк) Белевское Арсеньевское Троицкая дача
Квартал 28 Выдел 1 Площадь, 12,00 га,
Номер очага вредных организмов _____ Размер пробной площади 0,96 га,

Таксационная характеристика:
тип леса ДКЛСН состав 5ДН5ЛИП возраст 90 бонитет 2
полнота 0,5 запас на га 180 возобновление _____

Время и причина ослабления насаждения: Прошлые года
трутовик ложный дубовый и дуболюбивый, воздействия сильных ветров прошлых лет, повлекшие наклон более 10°, изгиб или вывал деревьев, наличие гнили, механические повреждения обрыв корней (ывал) прошлых лет

Тип очага вредных организмов: эпизодический, хронический (подчеркнуть)
Фаза развития очага: начальная, нарастания численности, собственно вспышка, кризис
(подчеркнуть)

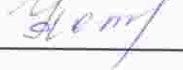
Состояние лесного насаждения, намечаемые мероприятия: ослабленное
ВСП

Средневзвешенная категория состояния насаждения составляет 2,09

ВСП - Выборочная санитарная рубка

Исполнитель работ по проведению лесопатологического обследования:

Дата составления документа: 01.02.2018 Телефон 8(4872)41-89-27

ФИО Попитченко И.В. Подпись 
Должность инженер-лесопатолог
Организация Филиал ФБУ "Рослесозащита"- "Центр защиты леса Тульской области"

ВЕДОМОСТЬ ПЕРЕЧЕТА ДЕРЕВЬЕВ

Порода: Дуб низкоствольный

Ступени толщины, см	Количество деревьев по категориям состояния, шт.																Всего деревьев по ступеням толщины	
	I	II	III	IV		V		VI			ветровал, бурелом			аварийные деревья			шт.	в том числе подлежат рубке, %
				НЗ	З	НЗ	З	НЗ	З	О	НЗ	З	О	НЗ	З	О		
1	2	3	4	5	6	7	8	9	10	11	12	13	14	15	16	17	18	19
8																		
12											1						1	100
16	5							2			2						9	44
20	4	1	1					2			1						9	33
24	6	5	5					3			1						20	20
28	5	4	5					1			1						16	13
32	7	5	4	2				1			1						20	10
36	5	7	5														17	
40																		
44																		
48																		
52																		
56																		
60																		
Итого число стволов, шт.	32	22	20	2				9			7						92	17,391
Итого, % от числа стволов	15,61	10,73	9,76	0,98				4,39			3,41						45	7,805
Итого запас, кубм	23	20	18	2				5			3						71	5,984
Итого, % от запаса	17,95	15,74	13,53	1,57				3,51			2,48						55	5,984

Порода: Липа

Ступени толщины, см	Количество деревьев по категориям состояния, шт.																Всего деревьев по ступеням толщины	
	I	II	III	IV		V		VI			ветровал, бурелом			аварийные деревья			шт.	в том числе подлежат рубке, %
				НЗ	З	НЗ	З	НЗ	З	О	НЗ	З	О	НЗ	З	О		
1	2	3	4	5	6	7	8	9	10	11	12	13	14	15	16	17	18	19
8																		
12	8							1			1						10	20
16	2							1			1						4	50
20	4	10	16					1			3						34	12
24	3	10	8					1			1						23	9
28	4	12	5								1						22	5
32	3	5	5														13	
36	2	3	2														7	
40																		
44																		
48																		
52																		
56																		
Итого число стволов, шт.	26	40	36					4			7						113	9,735
Итого, % от числа стволов	12,683	19,512	17,561					1,951			3,415						55	5,366
Итого запас, кубм	12	24	19					1			2						59	2,642
Итого, % от запаса	8,980	18,778	14,830					0,816			1,826						45	2,642

Итоговая

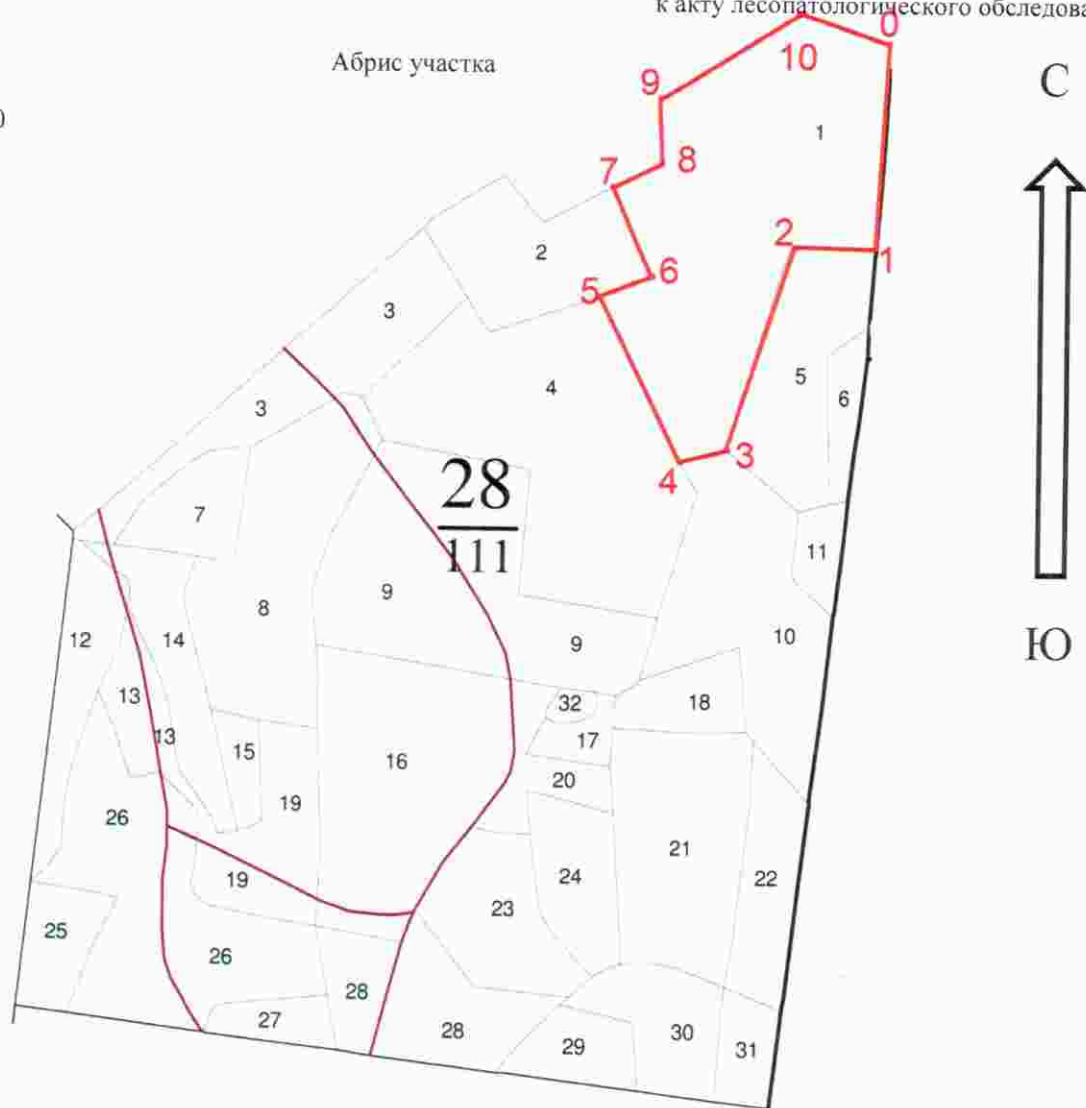
Ступени толщины, см	Количество деревьев по категориям состояния, шт.																Всего деревьев по ступеням толщины	
	I	II	III	IV		V		VI			ветровал, бурелом			аварийные деревья			шт.	в том числе подлежат рубке, %
				НЗ	З	НЗ	З	НЗ	З	О	НЗ	З	О	НЗ	З	О		
	2	3	4	5	6	7	8	9	10	11	12	13	14	15	16	17	18	19
1																		
8																		
12	8							1			2						11	27
16	7							3			3						13	46
20	8	11	17					3			4						43	16
24	9	15	13					4			2						43	14
28	9	16	10					1			2						38	8
32	10	10	9	2				1			1						33	6
36	7	10	7														24	
40																		
44																		
48																		
52																		
56																		
60																		
Итого число стволов, шт.	58	62	56	2				13			14						205	13,171
Итого, % от числа стволов	28,293	30,244	27,317	0,976				6,341			6,829						100	13,171
Итого запас, кубм	35	45	37	2				6			6						130	8,630
Итого, % от запаса	26,925	34,518	28,357	1,573				4,325			4,302						100	8,630

Примечание: НЗ - незаселенное, З - заселенное, О - отработанное вредителями.

Средняя по породе: Дуб низкоствольный-2,05; Липа-2,12

Абрис участка

М 1:10000



№ выдела	Ленты (круговой площадки) пересчета				
	Сплошной пересчет	Длина, м	Ширина, м	Радиус, м	Площадь, га
1	Ленточный	240	40		0,96

Номера точек	Координаты	Румбы линий	Длина, м
0-1	53°29'35.02"36°28'45.55"	ЮЗ-8°	260
1-2	53°29'19.09"36°28'42.42"	ЮЗ-89°	100
2-3	53°29'21.14"36°28'33.94"	ЮЗ-17°	280
3-4	53°29'22.76"36°28'16.29"	ЮЗ-62°	60
4-5	53°29'27.94"36°28'02.13"	СЗ-28°	250
5-6	53°29'31.57"36°28'10.70"	СВ-73°	80
6-7	53°29'45.67"36°28'43.25"	СЗ-24°	140
7-8	53°29'47.20"36°28'54.02"	СВ-64°	80
8-9	53°29'47.97"36°28'13.81"	СЗ-2°	90
9-10	53°29'54.28"36°28'08.85"	СВ-58°	220
10-0	53°29'55.36"36°28'41.04"	ЮВ-73°	130

Условные обозначения:

Границы выдела, СОМ 

Обследуемая площадь – 12,0 га

Исполнитель работ по проведению лесопатологического обследования:

ФИО Попитченко И.В.

Подпись 

Дата составления документа 01.02.2018 Телефон 8(4872)41-89-27

г. Тула

30.05.2016 г.

Договор аренды лесного участка № 360

Министерство природных ресурсов и экологии Тульской области

в лице заместителя председателя правительства Тульской области - министра природных ресурсов и экологии Тульской области Панфилова Юрия Юрьевича, действующего на основании Положения о министерстве природных ресурсов и экологии Тульской области, уполномоченного Постановлением правительства Тульской области от 07/10/2011 № 13, именуемому в дальнейшем Арендодателем, с одной стороны и Общество с ограниченной ответственностью «СТЕЛС» (ООО «СТЕЛС») в лице директора Румянцева Владимира Александровича, действующего на основании Устава, с другой стороны, заключили настоящий Договор о нижеследующем:

1. Предмет Договора

1. По настоящему Договору Арендодатель, действующий в соответствии со статьями 25, 41, 72 и 74 Лесного кодекса Российской Федерации и протоколом о результатах аукциона по продаже права на заключение договора аренды лесного участка от 11.05.2016 года № 42/1, обязуется предоставить, а Арендатор обязуется принять во временное пользование (далее - в аренду) лесной участок, находящийся в государственной собственности, определенных в пункте 2 настоящего Договора (далее - лесной участок).

2. Лесной участок имеет следующие характеристики:

площадь: 6094,6163	га
местоположение	Тульская область - район Арсеньевский
Тульская область	лесная дача Арсеньевская
Арсеньевское лесничество	лесная дача Арсеньевская
№ № кварталов и выделов	
1, 2, 3 (выделен 3-часть, 4-часть, 9-часть, 13-27, 24-27, 28-часть, 29-часть), 4, 5 (выделен 1-15, 16-часть, 17-24, 25-часть, 26, 27, 28-часть, 32-часть, 33-часть, 34-часть, 35, 36, 37-часть), 6-8, 9 (выделен 1-8, 10-часть, 11-24, 26-34, 35-часть), 10-29, 30 (выделен 1-20, 21-часть), 31 - 33, 34 (выделен 1-часть, 2-часть, 3, 4-часть, 5-12, 13-часть, 14), 35 (выделен 1, 2-часть, 3-8, 9-часть, 10-часть, 11-часть, 12, 13-часть, 14-17, 18-часть, 19-23, 24-часть, 25, 26, 27-часть, 28-44), 36 - 45, 46 (выделен 1-22, 23-часть, 24-27), 47, 48 (выделен 1-7, 8-часть, 9-17, 18-часть, 19-21), 49, 50 (выделен 1-часть, 2-часть, 3), 51 (выделен 1-часть, 2-часть, 3, 4), 52-55, 56 (выделен 1, 2-часть, 3-часть, 4-часть, 5-часть, 6-часть, 7-часть, 8-21, 22-часть), 57 (выделен 1, 2-часть, 3-часть, 4-часть, 5-часть, 6-9, 10-часть, 11-17, 18-часть, 19-часть, 20, 21, 22-часть).	
Тульская область	район Арсеньевский
Бельяевское лесничество	лесная дача Троицкая
№ № кварталов и выделов	
1, 2 (выделен 1-24, 25-часть, 26, 27, 28-часть, 29-31), 14-17, 18 (выделен 1, 2, 3-часть, 4-36, 37-часть, 38, 39), 19, 25, 26-29, 39-43, 49, 50, 52, 53 (выделен 1-29, 33-35), 54 (выделен 1-10, 15, 16, 21, 27-31, 37-41, 47-	

49, 52, 53-часть, 92 (выделен 1-20, 21-часть, 22-часть, 23, 24, 25-часть, 26-31, 32-часть, 33-37, 38-часть, 39, 40-часть), 93-95.

Тульская область	район Чернский
Арсеньевское участковое лесничество	лесная дача Троицкая
№ № кварталов и выделов	
53 (выделен 30, 31, 32, 36), 54 (выделен 1-14, 17-20, 22-26, 32-36, 42-46, 50, 51, 53-часть.)	
кадастровый номер лесного участка	71-02-000000-439; 71-02-000000-438; 71-02-030101-413; 71-02-000000-437; 71-00-000000-112077; 71-02-000000-436; 71-00-000000-112081; 71-02-000000-442; 71-02-000000-441.
номер учетной записи в государственном лесном реестре	19-2016-03
целевое назначение лесов - защитные леса (противопожарные леса, лесозащитные зоны, нерестозащитные полосы лесов).	

3. Границы лесного участка определены в кадастровом паспорте, а также указаны в схеме расположения лесного участка, предусмотренной приложением N 1 к настоящему Договору. Характеристики лесного участка на день заключения настоящего Договора в соответствии с данными государственного лесного реестра приводятся в приложении N 2 к настоящему Договору.

4. Арендатору передается лесной участок в целях использования лесов для заготовки древесины. Ежегодный объем заготовки древесины производится в приложении N 3 к настоящему Договору.

5. Объем использования лесов в год использования настоящего Договора в силу и в год прекращения действия настоящего Договора устанавливается с учетом периода действия настоящего Договора в указанные годы.

6. Арендная плата по настоящему Договору составляет 6700000 (шесть миллионов тысяч) рублей в год, в том числе налога и федеральный бюджет - 515306,65 (пятьсот пятьдесят тысяч триста шесть) рублей 65 коп. в год.

Арендная плата определяется в соответствии со статьей 73 Лесного кодекса Российской Федерации на основе минимального размера арендной платы. Расчет арендной платы для видов использования лесов, предусмотренных частью 1 статьи 25 Лесного кодекса Российской Федерации, производится в приложении N 4 к настоящему Договору.

Размер арендной платы подлежит изменению пропорционально изменению ставок платы за единицу объема лесных ресурсов или за единицу запаса лесного участка, устанавливаемых в соответствии со статьей 73 Лесного кодекса Российской Федерации.

7. Начисление арендной платы осуществляется со дня государственной регистрации настоящего Договора.

8. Арендатор вносит арендную плату в порядке, предусмотренном приложением N 5 к настоящему Договору.

В первый и последний год действия настоящего Договора арендная плата начисляется исходя из фактического количества дней аренды, годового размера арендной платы и количества дней в году.

До наступления очередного срока платежа Арендатор имеет право внести сумму, пропорциональную платеж, установленный приложением N 5 к настоящему Договору. В случае отсутствия задолженности разница между указанными платежами зачисляется Арендодателем в счет будущих платежей Арендатора.

III. Права и обязанности сторон

9. Арендодавец имеет право:

- а) осуществлять осмотр арендованного лесного участка для оценки соблюдения Арендатором выполнения условий настоящего Договора в части использования лесного участка по назначению в соответствии с законодательством Российской Федерации;
- б) предоставлять арендованный лесной участок или его часть третьим лицам для иных видов использования лесов, предусмотренных лесохозяйственным регламентом лесничества, за исключением случаев, когда одновременно используются участки лесного участка, не исключено, а также выдавать разрешение на выполнение работ по лесному участку иному лицу;
- в) осуществлять проверки соблюдения Арендатором условий настоящего Договора и проекта освоения лесов;
- г) после завершения Арендатором работ по заготовке древесины проводить осмотр и оценку состояния лесосек;
10. Арендодавец обязан:

- а) передать лесной участок Арендатору по акту приема-передачи лесного участка, форма которого предусмотрена приложением N 6 к настоящему Договору, в течение 5 рабочих дней со дня заключения настоящего Договора;
- б) осуществлять на лесном участке в пределах полномочий, определенных статьями 81 - 84 Лесного кодекса Российской Федерации, мероприятия по ликвидации последствий чрезвычайной ситуации в лесах, возникшей вследствие лесных пожаров;
- в) информировать в письменной форме в течение 15 дней со дня принятия решения о предоставлении арендованного лесного участка или его части третьим лицам для иных видов использования лесов, предусмотренных лесохозяйственным регламентом лесничества (исключая), за исключением случаев, когда одновременно используются участки лесного участка, не исключено, а также в случае выдачи разрешения на выполнение работ по геологическому изучению недр - о возникших правах третьих лиц на предоставление в аренду лесной участок;
- г) уведомить Арендатора о времени и месте проведения проверки соблюдения Арендатором условий настоящего Договора и проекта освоения лесов за 3 дня до проведения проверки;
- д) уведомить Арендатора об осуществлении мероприятий, предусмотренных частью 1 статьи 53 Лесного кодекса Российской Федерации, за 3 дня до начала их осуществления;

е) принять от Арендатора в дни, окончания срока действия настоящего Договора лесной участок по акту приема-передачи лесного участка, форма которого предусмотрена приложением N 6 к настоящему Договору, в состоянии, пригодном для ведения лесного хозяйства, с характеристиками лесного участка, установленными проектом освоения лесов на день окончания срока действия настоящего Договора;

в случае досрочного прекращения действия настоящего Договора принять от Арендатора лесной участок в дни, досрочного прекращения действия настоящего Договора по акту приема-передачи лесного участка, форма которого предусмотрена приложением N 6 к настоящему Договору, в состоянии, пригодном для ведения лесного хозяйства;

ж) представлять Арендатору сведения о поступивших по настоящему Договору платежах в течение 30 дней со дня получения запроса в письменной форме;

з) в установленном порядке осуществлять федеральный государственный лесной надзор или муниципальный лесной контроль (лесную охрану);

и) представлять Арендатору информацию о возможности и местах приобретения районированного посевного и посадочного материала в течение 30 дней со дня получения

запроса в письменной форме;

к) в случае изменения ставок платы, указанных в пункте 6 настоящего Договора, и (или) коэффициента индексации к ставкам платы проводить арендную плату и уведомлять Арендатора в письменной форме об изменении размера арендной платы и о сумме, подлежащей уплате, в течение 3 месяцев со дня изменения размера арендной платы;

л) в случае изменения реквизитов для осуществления платежей, предусмотренных настоящим договором, уведомить в письменной форме Арендатора об этом в течение 5 рабочих дней со дня изменения реквизитов.

11. Арендатор имеет право:

а) обратиться к использованию лесного участка в соответствии с условиями настоящего Договора после заключения настоящего Договора, подписания сторонами акта приема-передачи лесного участка, форма которого предусмотрена приложением N 6 к настоящему Договору, получения положительного заключения государственной экспертизы проекта освоения лесов и подачи лесной декларации;

б) получать от Арендодавца информацию о возможности и местах приобретения районированного посевного и посадочного материала;

в) осуществлять на лесном участке в установленном порядке создание лесной инфраструктуры;

г) осуществлять на лесном участке в установленном порядке строительство, реконструкцию и эксплуатацию объектов, не связанных с созданием лесной инфраструктуры;

д) заключать соглашение об установлении сервитута в отношении лесного участка либо его части при наличии согласия Арендодавца (в письменной форме) на заключение такого соглашения.

12. Арендатор обязан:

а) принять лесной участок от Арендодавца по акту приема-передачи лесного участка, форма которого предусмотрена приложением N 6 к настоящему Договору, в течение 5 рабочих дней со дня заключения настоящего Договора;

после подписания настоящего Договора или изменений к нему в течение 14 дней обратиться с заявлением о государственной регистрации права аренды лесного участка, предоставляемого по настоящему Договору, или изменений, внесенных в настоящий Договор, орган, осуществляющий государственную регистрацию прав на недвижимое имущество и сделок с ним, и в течение 10 дней со дня подачи указанного заявления известить в письменной форме Арендодавца о подходе таких документов;

не позднее 60 дней со дня подписания настоящего Договора передать Арендодавцу экземпляр настоящего Договора, копию документа, подтверждающего государственную регистрацию, или уведомление об отказе в государственной регистрации права аренды лесного участка, предоставляемого по настоящему Договору;

б) исполнять лесной участок по назначению в соответствии с законодательством Российской Федерации и настоящим Договором;

в) возводить арендную плату в соответствии с приложением N 5 к настоящему Договору;

г) в течение 6 месяцев со дня заключения настоящего Договора разработать и представить Арендодавцу проект освоения лесов для проведения государственной экспертизы не позднее, чем за 6 месяцев до окончания срока действия проекта освоения лесов разработать и представить Арендодавцу проект освоения лесов на следующий срок для проведения государственной экспертизы;

д) в установленном порядке подавать лесную декларацию;

е) по требованию Арендодавца представлять материалы по отбору и таксации лесосек, технологические карты лесосечных работ;

ж) осуществлять установление лесного Договора вид использования лесов в

соответствии с законодательством Российской Федерации, проектом освоения лесов и лесной декларацией.

ж) не позднее, чем за один месяц до начала лесохозяйственных работ представлять Арбитражному агентству лесохозяйственного, а также информативно и документно подтвержденные (уточненные) качества лесного и лесохозяйственного материала сто происхождения;

з) соблюдать установленные режимы особо охраняемых природных территорий особо защитных участков лесов, расположенных в границах архаического лесного участка, сохранять виды растений и животных, занесенных в Красную книгу Российской Федерации и красную книгу Тульской области, а также места их обитания, осуществлять мероприятия по сохранению биоразнообразия (сохранить отдельные ценные деревья в любом ярусе и их группы и т.п.) в соответствии с лесохозяйственным регламентом лесничества и проектом освоения лесов;

и) осуществлять меры по предупреждению лесных пожаров в соответствии с законодательством Российской Федерации и проектом освоения лесов;

к) в случае обнаружения лесного пожара на архаическом лесном участке немедленно сообщить об этом в специализированную диспетчерскую службу по тел. 8-800-100-94-00 и принять все возможные меры по недопущению распространения лесного пожара;

л) осуществлять санитарно-оздоровительные мероприятия на лесном участке в архаическом лесном участке в соответствии с законодательством Российской Федерации и проектом освоения лесов;

м) осуществлять мероприятия по воспроизводству лесов на лесном участке в соответствии с законодательством Российской Федерации и проектом освоения лесов;

н) осуществлять на лесном участке расчистку кварталных просек и замену кварталных стоек в соответствии с проектом освоения лесов;

о) обеспечивать сохранность объектов лесного хозяйства; осуществлять складируемые затопленной или полученной при использовании лесов древесины в местах, предусмотренных проектом освоения лесов или технологической картой разрабтки лесосеки;

п) при повреждении или уничтожении по вине Арбитража верхнего шлодородного слоя почвы, искусственных или естественных водотоков, рек, ручьев привести их в состояние, пригодное для использования по назначению, предусмотренному лесохозяйственным регламентом лесничества, восстанавливать объекты лесной инфраструктуры и объекты, не связанные с созданием лесной инфраструктуры, поврежденные по вине Арбитража;

р) согласовать с Арбитражем в письменной форме совершение действий, предусмотренных статьёй 5 Федерального закона "О внесении в действие Лесного кодекса Российской Федерации";

с) в день окончания срока действия настоящего Договора передать Арбитражному агентству акты приема-передачи лесного участка, форма которого предусмотрена Приложением N 6 к настоящему Договору, в состоянии, пригодном для ведения лесного хозяйства, с характеристиками лесного участка, установленными проектом освоения лесов на день окончания срока действия настоящего Договора;

д) в случае досрочного прекращения действия настоящего Договора передать Арбитражному агентству акты приема-передачи лесного участка, форма которого предусмотрена Приложением N 6 к настоящему Договору, в состоянии, пригодном для ведения лесного хозяйства;

е) сообщить Арбитражному агентству в письменной форме не позднее чем за 90 дней о намерении расторгнуть настоящий Договор;

ж) по истечении срока действия настоящего Договора или в случае досрочного

прекращения срока действия освоить лесной участок от объектов недвижимого имущества, обеспечить сбор объектов, созданных для освоения лесного участка, и выдвинуть требования лесных земель в соответствии с проектом освоения лесов;

з) вносить Арбитражу в письменной форме об изменении банковских реквизитов, юридического и фактического адреса, а также об изменении лица, имеющего право действовать без доверенности от лица Арбитража, в течение 5 рабочих дней со дня таких изменений;

и) выполнять, другие обязанности, предусмотренные законами Российской Федерации, Лесным кодексом Российской Федерации и иными нормативными правовыми актами, в том числе представлять отчеты, предусмотренные статьями 49, 60 и 66 Лесного кодекса Российской Федерации.

IV. Ответственность сторон

13. За неисполнение или ненадлежащее исполнение обязательств, предусмотренных настоящим Договором, Арбитражем и Арбитраж несут ответственность согласно законодательству Российской Федерации (включая обязанность возместить в соответствии с Гражданским кодексом Российской Федерации убытки, причиненные таким неисполнением или ненадлежащим исполнением) и настоящему Договору.

14. За нарушение условий настоящего Договора Арбитраж уплачивает Арбитражному агентству в следующем размере:

а) за нарушение Арбитражом сроков внесения арендной платы, предусмотренных Приложением N 5 к настоящему Договору, - 0,1 процента от суммы просроченного платежа за каждый день просрочки.

Нанесение убытков производится начиная со дня, следующего за днем истечения срока платежа, и до дня внесения просроченного платежа в полном объеме;

б) за нарушение срока разработки и представления Арбитражем проекта освоения лесов для увеличения государственной экстерритории, предусмотренного подпунктом "г" пункта 12 настоящего Договора, или использование лесного участка без проекта освоения лесов - 50 тыс. рублей (для физического лица или индивидуального предпринимателя) или 150 тыс. рублей (для юридического лица) за каждый полный календарный месяц просрочки по истечении установленного срока;

в) за невыполнение или несвоевременное выполнение работ по очистке мест рубок от порубочных остатков в соответствии с правилами заготовки древесины, правилами санитарной безопасности в лесах, правилами пожарной безопасности в лесах, правилами ухода за лесами, дождевание по вине Арбитража просек и прилегающих к просекам полос шириной 50 метров - 5-кратная стоимость затрат, необходимых для очистки данной территории по нормативам в области лесного хозяйства, а при отсутствии таких нормативов - согласно калькуляции Арбитража;

г) за рубку лесных насаждений, предусмотренную проектом освоения лесов, без подачи лесной декларации - 25-кратная стоимость заготовленной древесины, определяемая по ставкам платы за единицу объема лесных ресурсов, установленным Правительством Российской Федерации;

д) за незаконное занятие лесного участка (предпринимателем) или 70 тыс. рублей (для физического лица) или вынужденного предпринимателя) или 70 тыс. рублей (для юридического лица);

е) за все количество срубленных или поврежденных до степени прекращения роста деревьев за пределами лесосек на сажках с шириной 50-метровых полосок - 10-кратная стоимость срубленных или поврежденных деревьев, определенная по ставкам платы за единицу объема лесных ресурсов, установленным Правительством Российской Федерации для древесины лесных насаждений по первому разряду такс во всех лесотaxовых районах;

ж) за хранение (охлаждение) древесины вдоль лесной дорог с нарушением законодательства Российской Федерации - 2-кратная стоимость оставшейся древесины, определенной по ставкам платы за единицу объема лесных ресурсов, установленным Правительством Российской Федерации для древесины лесных насаждений по первому разряду так во всех лесостепных районах;

з) за рубку или повреждение семенников в деревьях в смешанных куртинных и полных, за рубку деревьев, не подлежащих рубке при проведении сплошных, выборочных рубок, - 3-кратная стоимость соответствующей рубленной древесины, а также поврежденных семенников и деревьев в смешанных куртинах и полных, также определенных по ставкам платы за единицу объема лесных ресурсов, установленным Правительством Российской Федерации для древесины лесных насаждений по первому разряду так во всех лесостепных районах;

и) за проведение заготовки и трелевки древесины сплосбами, в результате которых похищена, на которой поврежден гумусный слой почвы;

к) за складирование затопленной древесины в местах, не предусмотренных проектом освоения лесов или технологической картой лесосечных работ, - 3-кратная стоимость складированной древесины, определенная по ставкам платы за единицу объема лесных ресурсов, установленным Правительством Российской Федерации для древесины лесных насаждений по первому разряду так во всех лесостепных районах;

л) за оставление не вывезенной в установленный срок (включая предоставленные отсрочки) древесины на лесосеках, в местах проведения работ по расчистке похищенной под лесные склады, трасы лесовозных дорог, поворота, соружения - 7-кратная стоимость не вывезенной в срок древесины, определенная по ставкам платы за единицу объема лесных ресурсов, установленным Правительством Российской Федерации для древесины лесных насаждений по первому разряду так во всех лесостепных районах;

м) за уничтожение или повреждение границах, кварталных, лесосечных и других столбов и знаков - 10-кратная стоимость их изготовления и установки;

н) за оставление на лесосеках завалов, зависев, срубленных деревьев - 7-кратная стоимость оставленных деревьев, определенная по ставкам платы за единицу объема лесных ресурсов, установленным Правительством Российской Федерации для древесины лесных насаждений по первому разряду так во всех лесостепных районах;

о) за невыполнение и несвоевременное выполнение противопожарных, санитарно-охранительных мероприятий, мероприятий по воспроизводству лесов - 3-кратная стоимость затрат, необходимых для выполнения этих мероприятий по нормативам в области лесного хозяйства, а при отсутствии таких нормативов - согласно калькуляции области лесного хозяйства, а при отсутствии такой калькуляции Арцидологата;

р) за совершение действий, предусмотренных статьей 5 Федерального закона "О внесении в действие Лесного кодекса Российской Федерации", без немедленного согласования с Арцидологатом - годовая арендная плата, предусмотренная настоящим Договором;

с) за невыполнение обязательств, установленных подпунктом "п" пункта 12 настоящего Договора, - 4-кратная стоимость работ, необходимых для восстановления настоящего Договора, - 4-кратная стоимость работ, необходимых для восстановления соответствующей территории по нормативам в области лесного хозяйства, а при отсутствии таких нормативов - согласно калькуляции Арцидологата;

15. Уплата неустоек не освобождает Арцидологата от исполнения обязательств, предусмотренных настоящим Договором.
16. В случае несвоевременной передачи лесного участка после истечения срока действия настоящего Договора или досрочного прекращения срока его действия

Арцидологатор уплачивает Арцидологату за все время простоя вернуть лесного участка арендную плату и возмещает убытки, причиненные Арцидологату в случае, когда указанная плата не покрывает причиненные Арцидологату убытки.

У. Порядок изменения и расторжения Договора

17. Все изменения, внесенные в настоящий Договор, оформляются в письменной форме и подписываются сторонами.

18. Внесение изменений в настоящий Договор, заключенный по результатам аукциона, на основании соглашения сторон или по требованию одной из его сторон не допускается, за исключением случаев, предусмотренного частью 7 статьи 53.7 Лесного кодекса Российской Федерации.

19. Настоящий Договор, заключенный в отношении лесного участка, находится в государственной собственности, по результатам аукциона, может быть изменен по решению суда в случае существенного изменения количественных и качественных характеристик такого лесного участка.

20. При изменении условий настоящего Договора обязательства сторон сохраняются в неизменном виде.

В случае изменения условий настоящего Договора обязательства сторон считаются измененными с момента заключения сторонами соглашения об изменении условий настоящего Договора, если иное не вытекает из соглашения или характера изменения условий настоящего Договора, а при изменении условий настоящего Договора в судебном порядке - с момента вступления в законную силу решения суда об изменении условий настоящего Договора.

21. Настоящий Договор прекращает действие в случаях, предусмотренных гражданским законодательством Российской Федерации, и случаев, предусмотренных пунктами 23 и 24 настоящего Договора.

22. Расторжение настоящего Договора по решению суда по требованию одной из сторон осуществляется на основаниях, предусмотренных лесным и гражданским законодательством Российской Федерации.

23. Арцидологатель вправе отказаться от исполнения настоящего Договора в одностороннем порядке в случае неисполнения Арцидологатором арендной платы 2 и более раз подряд по истечении установленного настоящим Договором срока платежа, уведомив об этом Арцидологатора в письменной форме за 30 дней до даты расторжения договора.

Настоящий Договор прекращает свое действие с даты, указанной в пункте 1 настоящего Договора. В случае одностороннего отказа Арцидологата от исполнения настоящего Договора он считается расторгнутым.

24. Арцидологатор вправе в одностороннем порядке расторгнуть настоящий Договор, известив об этом Арцидологата в письменной форме за 90 дней до предполагаемой даты расторжения, при условии отсутствия задолженности по арендной плате.

VI. Срок действия Договора

25. Срок действия настоящего Договора устанавливается от даты государственной регистрации права аренды лесного участка, подлежащего в соответствии с таким договором, и составляет десять лет.

ВII Прочие условия

26. Старшие копроса, возникающие в ходе исполнения настоящих Договора, или вопроса, не оговоренные в настоящем Договоре, разрешаются путем переговоров. В случае если согласие между сторонами не достигнуто, указанные копроса разрешаются в судебном порядке.
27. Арбитраж и Арбитражный суд не несут ответственности за неисполнение или ненадлежащее исполнение своих обязательств по настоящему Договору, если это является следствием обстоятельств непреодолимой силы.
28. Настоящий Договор составлен в 3 подлинных экземплярах, по одному для каждой стороны и один - для органа, осуществляющего государственную регистрацию прав на недвижимое имущество и сделок с ним.
29. Приложения к настоящему Договору являются его неотъемлемыми частями.

Арендодатель:
**Министерство природных ресурсов
 и экологии Тульской области**

Арендатор:
ООО «СТЕЛС»

Юридический адрес: 300007, г.Тула,
 ул. Оборонная, д.114-А
 ИНН 7107096442
 КПП 710701001
 р/с 40101810700000010107
 ОКТМО 70701000
 Отделение Тула г.Тула
 БИК 047003001

Юридический адрес: 390504, Рязанская область,
 Рязанский район, д. Секотово, ул. Подвоя, д. 1
 ИНН 6215025095
 КПП 621501001
 ОГРН 1176215000636
 БИК 046126708
 р/с 40702810100010004135
 к/с 30101810500000000708
 Приво-Висторбанк (ОАО), г. Рязань.

Заместитель, председатель
 правительства Тульской области -
 министр природных ресурсов и
 экологии Тульской области

Директор ООО «СТЕЛС»



А.А. Румянцева

Handwritten signature

Приложение №1 к договору аренды лесного участка от 20.05.2016 № 360
 Схема расположения лесного участка

Тульская область	Район	Арсеньевский
Белёвское лесничество		
Арсеньевское участковое лесничество	лесная дача	Арсеньевская
Кварталы №№ 1, 2, 3 (выделен 3-часть, 4-часть, 9-часть, 13-22, 24-27, 28-часть, 29-часть), 4, 5 (выделы 1-15, 16-часть, 17-24, 25-часть, 26, 27, 28-часть, 32-часть, 33-часть, 34-часть, 35, 36, 37-часть), 6-8, 9 (выделы 1-8, 10-часть, 11-24, 26-34, 35-часть), 10-29, 30 (выделы 1-20, 21-часть), 31 - 33, 34 (выделы 1-часть, 2-часть, 3, 4-часть, 5-12, 13-часть, 14), 35 (выделы 1, 2-часть, 3-8, 9-часть, 10-часть, 11-часть, 12, 13-часть, 14-17, 18-часть, 19-23, 24-часть, 25, 26, 27-часть, 28-44), 36 - 45, 46 (выделы 1-22, 23-часть, 24-27), 47, 48 (выделы 1-7, 8-часть, 9-17, 18-часть, 19-21), 49, 50 (выделы 1-часть, 2-часть, 3), 51 (выделы 1-часть, 2-часть, 3, 4), 52-55, 56 (выделы 1, 2-часть, 3-часть, 4-часть, 5-часть, 6-часть, 7-часть, 8-21, 22-часть), 57 (выделы 1, 2-часть, 3-часть, 4-часть, 5-часть, 6-9, 10-часть, 11-17, 18-часть, 19-часть, 20, 21, 22-часть).		
Тульская область	район	Чернский
Белёвское лесничество		
Арсеньевское участковое лесничество	лесная дача	Троицкая
Кварталы №№ 1, 2 (выделы 1-24, 25-часть, 26, 27, 28-часть, 29-31), 14-17, 18 (выделы 1, 2, 3-часть, 4-16, 17-часть, 38, 39), 19, 25, 26-29, 39-43, 49, 50, 52-54, 92 (выделы 1-20, 21-часть, 22-часть, 23, 24, 25-часть, 26-31, 32-часть, 33-37, 38-часть, 39, 40-часть), 93-95, кварталовый номер лесного участка: 71.02.0000000439; 71.02.0000000438; 71.02.030101413; 71.02.0000000437; 71.00.0000000; 112077; 71.02.0000000436; 71.00.0000000112081; 71.02.0000000442; 71.02.0000000441.		
номер учетной записи в государственном лесном ресурсе		19-2016-03
Планида.		6094.6163

Выдана в соответствии с требованиями государственного кадастра недвижимости, утвержденными постановлением Правительства Российской Федерации от 24.07.2014 № 646-ПП.

Исходные данные: 08.06.2016

Информация о кадастровом объекте: 71.02.0000000439

Генеральный директор ООО «СТЕЛС»

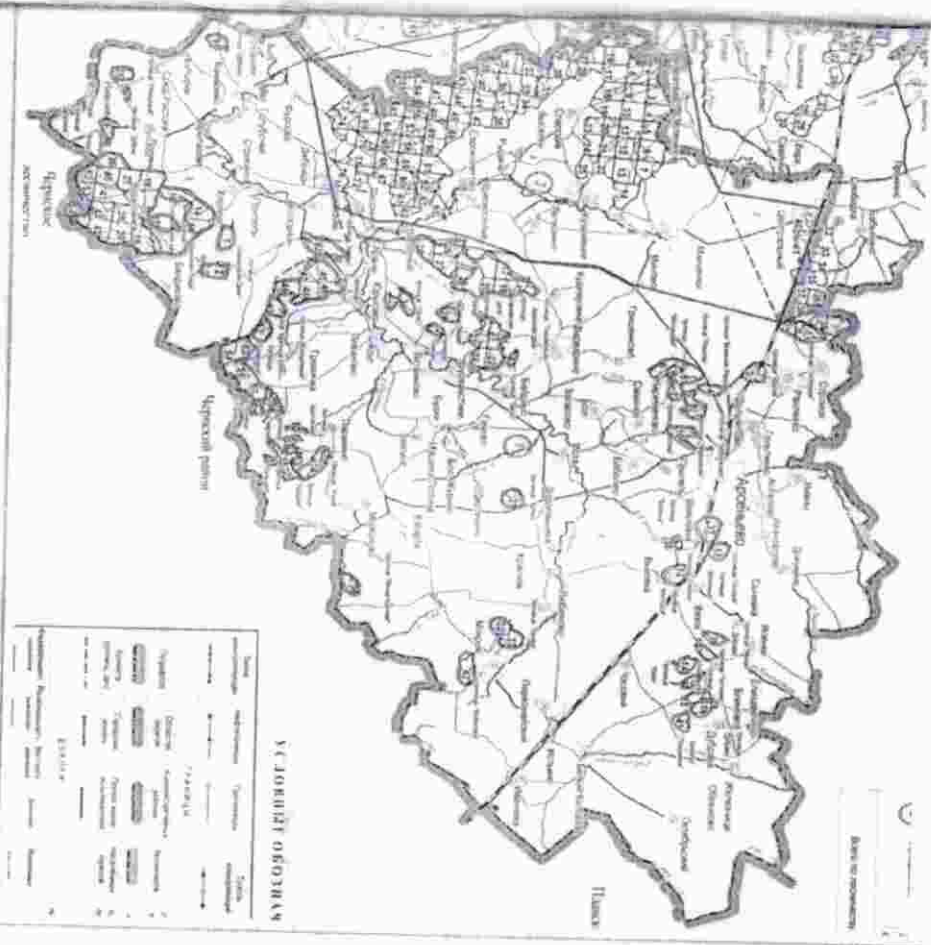
Характеристики лесного участка на _____ (для заключения договора) 80.05 2016 г.

Характеристики лесного участка

1. Распределение семян.

Общая площадь участка, га	в том числе:											
	лесные земли, га			не лесные земли, га			лесные земли, га			не лесные земли, га		
1	2	3	4	5	6	7	8	9	10	11	12	
6094	5938	840	7	---	28	5973	32,7	14,6	3	71,2	121	

2. Характеристики насаждений



Участок обозначен на плане участка
и нанесен на схему расположения участка
в кадастровых документах с кадастровым номером М 1:10000.



Архитектор:
Б.А. Румянцев

Центральная часть	Лесная часть	Участки лесной части (тип насаждения)	Длина выграна	Характеристики насаждений	Площадь (га)	В том числе по признаку подкласса армянского леса			
1	2	3	4	5	6	7			
Зеленая зона	Буквеные	Апрелево-Апреливо-МН	1,2; 31; 34; 4-4; 9-4; 13-22; 24-27; 28-4; 29-4; 4; 51; 1-15; 16-4; 17-24; 25-4; 26; 27; 28-4; 32-4; 33-4; 34-4; 35; 36; 37-4; 6-8; 9; 11; 10-4; 11-4; 24; 25; 34; 35-4; 10-4; 11-4; 30; 31; 1-20; 21-4; 31; 33; 34; 1-4; 2-4; 3-4; 4-4; 5-12; 11-4; 14; 35; 1-4; 2-4; 3-4; 8; 9-4; 10-4; 11-4; 12; 13-4; 14; 17; 18-4; 19; 23; 24-4; 25; 26; 27-4; 28-4; 44; 36-45; 46; 1-22; 23-4; 24; 27; 18-4; 19; 21; 49; 50; 1-4; 2-4; 3-4; 51; 1-4; 2-4; 3-4; 41; 52; 55; 56; 1-4; 2-4; 3-4; 4-4; 5-4; 6-4; 7-4; 8-4; 9-4; 10-4; 11-4; 12-4; 13-4; 14-4; 15-4; 16-4; 17-4; 18-4; 19-4; 20-4; 21-4; 22-4; 23-4; 24-4; 25-4; 26-4; 27-4; 28-4; 29-4; 30-4; 31-4; 32-4; 33-4; 34-4; 35-4; 36-4; 37-4; 38-4; 39; 40-4; 41-4; 42-4	Много-дерев. еловый, буквеный	5938/1517,9	416/43,1	2528/625,4	1189/314,4	1805/535,0



3. Средние геокадастровые показатели лесных участков

Коды лесных участков	Хозяйство, кадастровый номер	Сорта	Возраст	Континг	Плотность	Средний шаг: пропуск, лесок, шаг (м/га)		
						расстояние между деревьями	пропуск	лесок
1	2	3	4	5	6	7	8	9
Меридионально-линейно-ленточный	Береза	45:00:11, 01:00:11, 11:00:11, 11:00:11, 11:00:11	60 лет	II	0,7	247,4	264,4	296,4

4. Объекты лесной инфраструктуры

Исходные данные	Участок, кадастровый номер	Лесной участок	Географические координаты	Граничание объекта			
				Северная сторона	Южная сторона	Восточная сторона	Западная сторона
1	3	4	5	6	7	8	9
Лесные участки	Участок, кадастровый номер	1	2,5	Лесной участок	18	0,6	0,6
		2	18	Лесной участок	18	0,4	0,4
		3	21	Лесной участок	18	0,2	0,2
		5	35	Лесной участок	18	0,1	0,1
		6	6	Лесной участок	18	0,2	0,2
		8	11	Лесной участок	18	0,6	0,6
		10	4,8	Лесной участок	18	0,5	0,5
		11	12	Лесной участок	18	0,1	0,1
		12	13	Лесной участок	18	0,1	0,1
		14	17	Лесной участок	18	0,5	0,5
		15	13	Лесной участок	18	1,0	1,0
		16	18	Лесной участок	18	0,2	0,2
		17	18	Лесной участок	18	0,5	0,5
		18	24	Лесной участок	18	0,5	0,5
		19	14	Лесной участок	18	0,2	0,2
		20	17	Лесной участок	18	0,5	0,5
		21	21	Лесной участок	18	0,5	0,5
		22	36	Лесной участок	18	0,2	0,2
		23	36	Лесной участок	18	0,8	0,8
		24	36	Лесной участок	18	0,2	0,2
		25	11	Лесной участок	18	0,1	0,1
		26	24	Лесной участок	18	0,8	0,8
		27	21	Лесной участок	18	0,4	0,4
		28	21	Лесной участок	18	0,7	0,7
		29	21	Лесной участок	18	0,4	0,4
		30	20	Лесной участок	18	1,0	1,0
		31	18	Лесной участок	18	0,5	0,5
		32	8	Лесной участок	18	0,2	0,2
		33	19	Лесной участок	18	0,2	0,2
		34	19	Лесной участок	18	0,4	0,4
		35	14	Лесной участок	18	0,2	0,2
		36	14	Лесной участок	18	0,2	0,2
		37	14	Лесной участок	18	0,2	0,2
		38	8	Лесной участок	18	0,2	0,2
		39	12	Лесной участок	18	0,1	0,1
		40	12	Лесной участок	18	0,1	0,1
41	12	Лесной участок	18	0,1	0,1		
42	14	Лесной участок	18	0,2	0,2		
43	14	Лесной участок	18	0,2	0,2		
44	8	Лесной участок	18	0,1	0,1		
45	12	Лесной участок	18	0,6	0,6		
46	24	Лесной участок	18	0,7	0,7		
47	16	Лесной участок	18	0,4	0,4		
48	19	Лесной участок	18	0,4	0,4		
49	11	Лесной участок	18	0,1	0,1		
50	24	Лесной участок	18	0,4	0,4		
51	23	Лесной участок	18	0,2	0,2		
52	18	Лесной участок	18	0,2	0,2		
53	18	Лесной участок	18	0,2	0,2		
54	18	Лесной участок	18	0,2	0,2		
55	18	Лесной участок	18	0,2	0,2		
56	18	Лесной участок	18	0,2	0,2		
57	18	Лесной участок	18	0,2	0,2		
58	18	Лесной участок	18	0,2	0,2		
59	18	Лесной участок	18	0,2	0,2		
60	18	Лесной участок	18	0,2	0,2		
61	18	Лесной участок	18	0,2	0,2		

1	2	3	4	5	6	7	8		
46	Береза	Арсениевский / Троицкий	19	42	Лесной участок	18	1,7		
47			25	17	Лесной участок	18	0,2		
48			27	31	Лесной участок	18	0,5		
49			28	33	Лесной участок	18	0,9		
50			29	36	Лесной участок	18	0,9		
51			39	33	Лесной участок	18	0,4		
52			40	32	Лесной участок	18	1,0		
53			41	38	Лесной участок	18	1,7		
54			41	31	Лесной участок	18	0,9		
55			43	25	Лесной участок	18	0,6		
56			33	26	Лесной участок	18	0,9		
57			33	33	Лесной участок	18	0,6		
58			51	48	Лесной участок	18	0,6		
59			54	53	Лесной участок	18	0,4		
60			55	51	Лесной участок	18	0,6		
61			55	28	Лесной участок	18	0,6		
Итого									
62			1	19	19	19	Лесной участок	18	33,2
63			10	49	49	49	Лесной участок	18	0,3
64			16	14	14	14	Лесной участок	18	0,3
65			18	26	26	26	Лесной участок	18	0,6
66			19	35	35	35	Лесной участок	18	0,3
67			20	18	18	18	Лесной участок	18	0,6
68			22	27	27	27	Лесной участок	18	0,2
69			21	21	21	21	Лесной участок	18	0,6
70			24	30	30	30	Лесной участок	18	0,2
71			26	23	23	23	Лесной участок	18	0,2
72			27	22	22	22	Лесной участок	18	0,6
73			28	24	24	24	Лесной участок	18	0,5
74			32	10	10	10	Лесной участок	18	0,1
75			46	23	23	23	Лесной участок	18	0,4
76			47	17	17	17	Лесной участок	18	0,5
77			48	20	20	20	Лесной участок	18	0,7
78			49	9	9	9	Лесной участок	18	0,3
79			52	16	16	16	Лесной участок	18	0,1
80			55	22	22	22	Лесной участок	18	0,1
81	57	20	20	20	Лесной участок	18	0,1		
82	18	25	25	25	Лесной участок	18	0,9		
83	18	22	22	22	Лесной участок	18	0,1		
84	18	90	90	90	Лесной участок	18	0,1		
85	18	43	43	43	Лесной участок	18	0,2		
86	27	20	20	20	Лесной участок	18	0,7		
87	28	34	34	34	Лесной участок	18	0,3		
88	29	20	20	20	Лесной участок	18	0,4		
89	40	28	28	28	Лесной участок	18	0,4		
90	41	29	29	29	Лесной участок	18	0,6		
91	42	32	32	32	Лесной участок	18	0,8		
92	43	26	26	26	Лесной участок	18	0,9		
93	52	27	27	27	Лесной участок	18	0,6		
94	53	34	34	34	Лесной участок	18	0,7		
95	54	50	50	50	Лесной участок	18	0,2		
96	54	49	49	49	Лесной участок	18	0,4		
Итого							14,6		

5. Особо защитные участки лесов

№	Лесничество	Участковое лесничество/ лесная дача	Лесной квартал	Лесотехнический индекс	Назначение	Площадь (га)
1		3	4	5	6	7
8			8	21		0,2
33			33	9		0,8
33			33	23		1,5
54			9	9		1,5
18			18	26		0,4
9	Архангельское / Архангельская		9	27	Участки лесов с наличием редколесья и зарослей растительных растений	0,5
10			10	29		0,2
10			10	2		0,2
10			10	18		0,4
24	Архангельское / Архангельская		24	32	Искусственные, промывальные участки лесов, разнотравные или вечнозеленые участки	2,4
9			9	1		1,3
9			9	5		0,8
9			9	6		6,3
9			9	8		3,6
9			9	10		1,3
9			9	10		10,1
9			9	11		1,7
9			9	12		4,7
9			9	13		4,7
9			9	14		4,7
9			9	15		2,0
9			9	16		0,5
9			9	17		1,7
9			9	18		2,3
9			9	19		0,5
9			9	20		5,4
9			9	21		1,7
9			9	22		1,6
9			9	23		6,7
9			9	24		1,2
9			9	24		4,6
9			9	26		5,2
9			9	30		5,8
9			9	31		0,3
9			9	32		2,3
10			10	1		37,0
10			10	3		1,8
10			10	3		1,4
10			10	3		0,6
10			10	6		1,7
10			10	7		0,6
10			10	12		1,6
10			10	13		0,5
10			10	14		0,3
10			10	15		1,0
10			10	16		0,3
10			10	25		0,2
10			10	26		4,4
10			10	2		1,4
37			37	2		0,8
37			37	3		2,9
37			37	5		0,9
37			37	6		1,0
37			37	7		1,0

Итого особо защитные участки лесов, разнотравные или вечнозеленые участки

6. Объекты лесного семеноводства

№	Лесничество	Участковое лесничество/ лесная дача	Лесной квартал	Лесотехнический индекс	Наименование объекта лесного семеноводства	Единица измерения	Объем
1		2	3	4	5	6	7
54			37	8			6,2
35			37	9			3,2
56	Бельское	Архангельское / Архангельская	37	10			1,2
57			37	11			2,4
58			37	12			1,5
59			37	13			0,4
					Итого		150,1

№	Лесничество	Участковое лесничество/ лесная дача	Лесной квартал	Лесотехнический индекс	Наименование объекта лесного семеноводства	Единица измерения	Объем
1		2	3	4	5	6	7
							8

7. Объекты, не связанные с созданием лесной инфраструктуры

№	Лесничество	Участковое лесничество/ лесная дача	Лесной квартал	Лесотехнический индекс	Наименование объекта	Единица измерения	Объем
1		2	3	4	5	6	7
1			4	5			8
1			9	3	ЛЭП	га	0,4
2			9	7	ЛЭП	га	1,5
2			10	51	ЛЭП	га	0,7
3	Бельское	Архангельское / Архангельская	57	4	ЛЭП	га	0,2
4			52	8	ЛЭП	га	1,2
5			55	2	ЛЭП	га	3,5
6			25	9	Кладбище	га	0,3
7	Архангельское / Архангельская	Троицкая	49	8	Кладбище	га	0,3
8							8,1
	Итого						8,1

8. По данным государственного лесного реестра лесной участок обременен правами аренды и (или) постоянного (бессрочного) пользования в пользу третьих лиц в соответствии со статьей 25 Лесного кодекса РФ

- именные объекты – 7,5 га;
- Тульская региональная общественная организация охотников и рыболовов. Договор аренды лесного участка № 241 от 01.06.2012. Осуществление видов деятельности в сфере охотничьего хозяйства. Архангельское участковое лесничество Архангельская дача кварталы 1-8,11-16, 31-33, 36-42, площади 1329 га.
- ООО «Тульский клуб охотничьего туризма». Договор аренды лесного участка № 233 от 06.05.2012. Осуществление видов деятельности в сфере охотничьего хозяйства. Архангельское участковое лесничество Архангельская дача кварталы 17-30, 43, 44, площадью 1357 га.
- ОАО «Тушаготранс». Договор аренды лесного участка № 190 от 07.07.2011. Осуществление видов деятельности в сфере охотничьего хозяйства. Архангельское участковое лесничество Троицкая дача, кварталы 25, 26, 95, площадью 115 га.
- допускается обременение участка в пользу третьих лиц правами аренды и (или) постоянного (бессрочного) пользования в соответствии со статьей 25 Лесного кодекса РФ для других видов использования

9. Характеристика плотности равномерного загрязнения

Классификация загрязнения	Лесная дача	Перечень мероприятий
1	2	3
1-2	Артемьевская	1-16, 34, 35, 37-41, 43-57
2-5	Артемьевская	17-33, 36, 42, 43, 44
5-15		



Архологизатор:

Ю.Ю. Наифонов



Архиватор:

В.А. Руванова

ЕЖЕГОДНЫЙ ОБЪЕМ
ЗАТОЧКИ ДРЕВЕСИНЫ

Приложение № 3
к договору аренды лесного участка
от 02.05.2013 № 56/0

Характеристика	Ежегодный объем заготовки древесины (тыс. куб. м)		
	всего	сплосенные рубки	выборочные рубки
I. Защищенные леса			
1. При рубке сплошных и перестойных лесных насаждений			
Хвойное	-	-	0,8
Твердолиственное	0,8	-	11,7
Микколиственное	11,7	-	-
Итого	12,5	-	12,5
2. При уходе за лесами			
Хвойное	0,8	-	0,8
Твердолиственное	0,4	-	0,4
Микколиственное	0,8	-	0,8
Итого	2,0	-	2,0
3. При рубке погибших и поврежденных лесных насаждений			
Хвойное	0,5	0,4	0,1
Твердолиственное	0,3	-	0,3
Микколиственное	-	-	-
Итого	0,8	0,4	0,4
4. При рубке единичных деревьев			
Хвойное	-	-	-
Твердолиственное	-	-	0,3
Микколиственное	0,3	-	0,3
Итого	15,6	0,4	15,2



Архологизатор:

Ю.Ю. Наифонов



Архиватор:

В.А. Руванова

Приложение № 6
к договору аренды лесного участка
от 20.05.2016 № 1/6

Акт
принятия-передачи лесного участка, переданного в аренду
для заготовки древесины

№ 05 2016 г.

Акт принят, в акте записаны все сведения, предусмотренные статьей 100 Федерального закона от 24.07.2009 № 172-ФЗ «О развитии сельского хозяйства» и статьей 111 Федерального закона от 24.07.2009 № 172-ФЗ «О развитии сельского хозяйства» в акте записаны все сведения, предусмотренные статьей 100 Федерального закона от 24.07.2009 № 172-ФЗ «О развитии сельского хозяйства» и статьей 111 Федерального закона от 24.07.2009 № 172-ФЗ «О развитии сельского хозяйства».

Территориальная единица	район	Адресная запись
Территориальная единица	Арсеньевский	лесная дача
Адресная запись	лесная дача	Арсеньевский
Кадастровый номер лесного участка	71:02:000000439; 71:02:000000438; 71:02:030101413; 71:02:000000437; 71:00:000000112077; 71:02:000000436; 71:00:000000112081; 71:02:000000442; 71:02:000000441	лесная дача
Кадастровый номер лесного участка	71:02:000000439; 71:02:000000438; 71:02:030101413; 71:02:000000437; 71:00:000000112077; 71:02:000000436; 71:00:000000112081; 71:02:000000442; 71:02:000000441	лесная дача
Кадастровый номер лесного участка	71:02:000000439; 71:02:000000438; 71:02:030101413; 71:02:000000437; 71:00:000000112077; 71:02:000000436; 71:00:000000112081; 71:02:000000442; 71:02:000000441	лесная дача

Характеристика лесного участка № 6094

Характеристики лесного участка

1. Распределение земель

Объем площади в гектарах	в том числе:											
	залежь лесными насаждениями	лесные угодья	лесные участки (лесные участки)	лесные участки (лесные участки)	лесные участки (лесные участки)	лесные участки (лесные участки)	лесные участки (лесные участки)	лесные участки (лесные участки)	лесные участки (лесные участки)	лесные участки (лесные участки)		
6094	5938	840	7	7	—	28	5973	37,2	14,6	1	71,2	121

2. Характеристики насаждений

Целевое назначение леса	Виды леса	Участковые участки (лесные участки)	Лесная выдел	Хозяйственное назначение	Типовые виды (лесные участки)	В том числе по группам пород			
						Мелко-лесные	Средне-лесные	Тяжелые	Специальные
Защитные леса	Березовые	Арсеньевский	1, 2 (оба) 1-24; 25-4; 26, 27, 28-4; 29-31); 14-17, 18 (оба) 1, 2, 3-4; 35, 36, 37-4; 38, 39); 19, 25, 26-29, 30-43, 49, 50, 53-54, 62 (оба) 1-20, 21-4; 22-4; 23, 24, 25-4; 26-31, 32-4; 33-37, 38-4; 39, 40-4; 93-95	Мелко-лесные	416	2328	1180	1805,535	0
Защитные леса	Березовые	Арсеньевский	1, 2 (оба) 1-24; 25-4; 26, 27, 28-4; 29-31); 14-17, 18 (оба) 1, 2, 3-4; 35, 36, 37-4; 38, 39); 19, 25, 26-29, 30-43, 49, 50, 53-54, 62 (оба) 1-20, 21-4; 22-4; 23, 24, 25-4; 26-31, 32-4; 33-37, 38-4; 39, 40-4; 93-95	Мелко-лесные	416	2328	1180	1805,535	
									41,1

3. Списание таксационных показателей наложения и начислений местного участка

Категория земель	Участок (участки) земель	Состав	Площадь	Бюджет	Полигона	Средний размер лесосеки (в % от площади участка)		
						средний размер лесосеки	численность лесосек	общий и существующий
1	2	3	4	5	6	7	8	9
1	1	60 га	11	6,7	247,4	24,4	296,4	

4. Объекты лесной инфраструктуры

№ п/п	Наименование объекта	Участок (участки) земли	Решенный вариант	Жесткая/эластичная	Наименование объекта	Единица измерения	Объем
1			4	5	6	7	8
1			1	23	Дорога грунтовая	га	0,6
2			2	18	Дорога грунтовая	га	0,6
3			3	28	Дорога грунтовая	га	0,4
4			5	35	Дорога грунтовая	га	0,2
5			6	18	Дорога грунтовая	га	0,2
6			8	24	Дорога грунтовая	га	0,2
7			9	23	Дорога грунтовая	га	0,6
8			10	48	Дорога грунтовая	га	1,8
9			11	12	Дорога грунтовая	га	0,2
10			12	29	Дорога грунтовая	га	0,3
11			14	17	Дорога грунтовая	га	0,1
12			13	12	Дорога грунтовая	га	0,6
13			16	13	Дорога грунтовая	га	1,0
14			17	18	Дорога грунтовая	га	0,2
15			18	28	Дорога грунтовая	га	0,5
16			19	34	Дорога грунтовая	га	0,6
17			20	17	Дорога грунтовая	га	0,3
18			21	27	Дорога грунтовая	га	0,5
19			22	26	Дорога грунтовая	га	0,2
20			24	29	Дорога грунтовая	га	0,2
21			25	11	Дорога грунтовая	га	0,1
22			24	34	Дорога грунтовая	га	0,5
23			26	23	Дорога грунтовая	га	0,4
24			27	21	Дорога грунтовая	га	0,4
25			28	23	Дорога грунтовая	га	0,4
26			29	21	Дорога грунтовая	га	0,4
27			30	18	Дорога грунтовая	га	0,5
28			31	10	Дорога грунтовая	га	0,2
29			32	8	Дорога грунтовая	га	0,2
30			33	19	Дорога грунтовая	га	0,8
31			36	10	Дорога грунтовая	га	0,2
32			37	14	Дорога грунтовая	га	0,2
33			37	14	Дорога грунтовая	га	0,2
34			44	8	Дорога грунтовая	га	0,2
35			45	12	Дорога грунтовая	га	0,1
36			46	34	Дорога грунтовая	га	0,6
37			47	16	Дорога грунтовая	га	0,3
38			48	19	Дорога грунтовая	га	0,4
39			49	11	Дорога грунтовая	га	0,1
40			53	25	Дорога грунтовая	га	0,4
41			55	23	Дорога грунтовая	га	0,2
42			55	18	Дорога грунтовая	га	0,3
43			1	29	Дорога грунтовая	га	0,1
44			14	34	Дорога грунтовая	га	0,4
45			16	21	Дорога грунтовая	га	0,1
46			18	30	Дорога грунтовая	га	1,1

1	2	3	4	5	6	7	8
47			19	42	Дорога грунтовая	га	1,7
48			25	17	Дорога грунтовая	га	0,2
49			27	31	Дорога грунтовая	га	0,3
50			28	33	Дорога грунтовая	га	0,9
51			29	26	Дорога грунтовая	га	0,9
52			38	33	Дорога грунтовая	га	0,4
53			40	32	Дорога грунтовая	га	1,0
54			41	28	Дорога грунтовая	га	1,7
55			42	31	Дорога грунтовая	га	0,9
56			43	23	Дорога грунтовая	га	0,6
57			32	26	Дорога грунтовая	га	0,9
58			53	32	Дорога грунтовая	га	0,6
59			48	48	Дорога грунтовая	га	0,6
60			54	53	Дорога грунтовая	га	0,4
61			93	78	Дорога грунтовая	га	0,6
Всего							
62			19	49	Дорога грунтовая	га	2,2
63			10	49	Дорога грунтовая	га	0,3
64			14	14	Дорога грунтовая	га	0,8
65			16	26	Дорога грунтовая	га	0,6
66			19	35	Дорога грунтовая	га	0,3
67			20	18	Дорога грунтовая	га	0,6
68			20	18	Дорога грунтовая	га	0,2
69			23	27	Дорога грунтовая	га	0,2
70			24	30	Дорога грунтовая	га	0,2
71			26	25	Дорога грунтовая	га	0,2
72			27	22	Дорога грунтовая	га	0,6
73			28	24	Дорога грунтовая	га	0,3
74			32	10	Дорога грунтовая	га	0,1
75			46	25	Дорога грунтовая	га	0,4
76			47	12	Дорога грунтовая	га	0,3
77			48	20	Дорога грунтовая	га	0,2
78			49	9	Дорога грунтовая	га	0,3
79			52	16	Дорога грунтовая	га	0,1
80			55	22	Дорога грунтовая	га	0,3
81			57	20	Дорога грунтовая	га	0,1
82			58	26	Дорога грунтовая	га	0,4
83			16	22	Дорога грунтовая	га	0,1
84			18	30	Дорога грунтовая	га	0,2
85			19	43	Дорога грунтовая	га	0,2
86			22	30	Дорога грунтовая	га	0,7
87			28	34	Дорога грунтовая	га	0,3
88			29	29	Дорога грунтовая	га	0,4
89			40	38	Дорога грунтовая	га	0,4
90			41	29	Дорога грунтовая	га	0,6
91			42	32	Дорога грунтовая	га	0,6
92			43	26	Дорога грунтовая	га	0,9
93			52	17	Дорога грунтовая	га	0,6
94			53	34	Дорога грунтовая	га	0,7
95			50	30	Дорога грунтовая	га	0,2
96			54	49	Дорога грунтовая	га	0,6
Всего							
							146

12

5. Особо заповедные участки лесов

№ п/п	Наименование участка	Участковые акты/даты	Лесной квартал	Лесотракторный выдел	Назначение	Площадь (га)
1	2	3	4	5	6	7
1			8	21		0,2
2			33	9		0,8
3			53	23		1,5
4			54	9		1,3
5			18	26		0,9
6	Белёвское	Архивское/Архивская	9	27	Участки лесов с различным режимом в различных районах	0,4
7			10	29		0,3
8			10	2		0,2
9			10	18		0,8
10	Белёвское	Архивское/Архивская	26	33	Берегозащитные, похозяйственные участки лесов, расположенные между лесными объектами, основным объектом	2,8
11			9	1		1,3
12			9	5		0,8
13			9	6		0,3
14			9	8		5,6
15			9	10		1,3
16			9	11		10,1
17			9	12		1,7
18			9	11		4,7
19			9	14		1,1
20			9	15		2,0
21			9	16		0,9
22			9	17		1,3
23			9	18		2,3
24			9	19		0,3
25			9	20		5,4
26			9	21		1,7
27			9	22		1,6
28	Белёвское	Архивское/Архивская	9	21		0,7
29			9	24		1,2
30			9	26		4,6
31			9	30		5,1
32			9	31		5,8
33			9	32		0,3
34			10	1		2,5
35			10	3		2,0
36			10	4		1,8
37			10	5		1,4
38			10	6		0,6
39			10	7		1,2
40			10	12		0,6
41			10	13		1,8
42			10	14		0,3
43			10	15		0,3
44			10	16		1,9
45			10	23		1,0
46			10	36		0,2
47			10	35		0,2
48			10	1		4,4
49			10	2		1,4
50			10	3		0,8
51			10	5		2,9
52			10	8		0,9
53			10	1		1,0

Другие особо заповедные участки лесов - участки лесов, расположенные между лесными объектами, основным объектом территории

№ п/п	Наименование участка	Участковые акты/даты	Лесной квартал	Лесотракторный выдел	Назначение	Площадь (га)
1	2	3	4	5	6	7
34			37	8		6,2
35	Белёвское	Архивское/Архивская	37	9	Другие особо заповедные участки лесов - участки лесов вокруг естественных водоемов в границах территории	3,2
36			37	10		1,3
37			37	11		2,4
38			37	12		1,5
39			37	13		0,4
Итого						150,1

6. Объекты лесного семеноводства

№ п/п	Наименование участка	Участковые акты/даты	Лесной квартал	Лесотракторный выдел	Назначение	Площадь (га)
1	2	3	4	5	6	7
1						
2						
3						
4						
5						
6						
7						
8						

7. Объекты, не связанные с созданием лесной инфраструктуры

№ п/п	Наименование участка	Участковые акты/даты	Лесной квартал	Лесотракторный выдел	Назначение	Площадь (га)
1	2	3	4	5	6	7
1			9	3	ЛДЛ	0,4
2			9	7	ЛДЛ	1,9
3	Белёвское	Архивская	10	51	ЛДЛ	0,7
4			52	4	ЛДЛ	0,2
5			52	8	ЛДЛ	1,8
6			55	2	ЛДЛ	3,5
7			25	9	Кладбище	0,3
8			49	8	Кладбище	0,3
Итого						8,1

8. По данным государственного лесного реестра лесной участок обременён правами аренды и (или) постоянного (бессрочного) пользования в пользу третьих лиц в соответствии со статьёй 25 Лесного кодекса РФ.

- **лесные объекты - 7,5 га.**
- Тульская региональная общественная организация охотников и рыболовов. Договор аренды лесного участка № 241 от 01.06.2012. Осуществление видов деятельности в сфере охотничьего хозяйства. Архивское участковое лесничество Архивская дача кварталы 1-8-11-16, 31-33, 36-42, площадь 132,9 га.
- ООО «Тульский клуб охотничьего туризма». Договор аренды лесного участка № 233 от 06.03.2012. Осуществление видов деятельности в сфере охотничьего хозяйства. Архивское участковое лесничество Архивская дача кварталы 17-30, 43-44, площадь 135,7 га.
- ОАО «Тулауголтранс». Договор аренды лесного участка № 190 от 07.07.2011. Осуществление видов деятельности в сфере охотничьего хозяйства. Архивское участковое лесничество Троицкая дача, кварталы 25, 26, 95, площадь 115 га.
- покупается обременение участка в пользу третьих лиц правами аренды и (или) постоянного (бессрочного) пользования в соответствии со статьёй 25 Лесного кодекса РФ для других видов использования.

9. Характеристика плотности радиоактивного загрязнения

История загрязнения Класс	Лесная дача	Перечень участков
1	2	3
1-2	-	1-16, 34, 35, 37-41, 45-57
2-5	Архивенская Апошневская	17-33, 36, 42, 43, 44
3-13		

Аспирант:



Ю. Ю. Цанфенов

Аспирант:



В. А. Пянищев