

"УТВЕРЖДАЮ"



Заместитель директора департамента-  
начальник отдела организации охраны,  
защиты и воспроизводства лесов  
департамента лесного хозяйства  
министерства природных ресурсов  
экологии Тульской области

Вавруш Р.Т.

"05" 12. 2017 г.

**Акт**

лесопатологического обследования № 150  
лесных насаждений Плавского лесничества (лесопарка)  
Тульской области (субъекта Российской Федерации)

Способ лесопатологического обследования:

1. Визуальный   
2. Инструментальный

**Место проведения**

Участковое лесничество	Урочище (дача)	Квартал (кварталы)	Выдел (выделы)	Площадь, га
Центральное	Липицкая дача	2	28	4.8

Лесопатологическое обследование проведено на общей площади 4.8 га.

1. Визуальное лесопатологическое обследование.\*

Наземное  Дистанционное

1.1. На площади 4.8 га фактическая таксационная характеристика лесного насаждения соответствует (не соответствует) таксационному описанию (нужное подчеркнуть).

Причины несоответствия Ошибка лесойстройства

Список участков с выявленными несоответствиями приведен в приложении 1 к настоящему Акту.

1.2. Лесные насаждения с нарушенной и утраченной устойчивостью выявлены на площади 4.8 га:

Участковое лесничество	Урочище (дача)	Площадь, га		Причина ослабления (гибели)
		с нарушенной устойчивостью	с утраченной устойчивостью	
Центральное	Липицкая дача	4.8		350
Итого		4.8		

Состояние обследованных лесных насаждений приведено в приложениях 1.1-1.4 к Акту в зависимости от метода проведения ЛПО.

1.3. В обследованных лесных участках прогнозируется:

Прогноз	Площадь, га
Ослабление лесных насаждений	4.8
Усыхание лесных насаждений различной степени	
Развитие очагов вредных организмов	

1.4. Обнаружено загрязнение лесного участка отходами и выбросами:

Промышленными  Бытовыми

Вид загрязнения	Размеры загрязнения			Объем, кубм	Площадь загрязнения
	длина, м	ширина, м	высота, м		

**ЗАКЛЮЧЕНИЕ**

Оценка текущего санитарного и лесопатологического состояния лесных насаждений, назначенные профилактические мероприятия по защите лесов, агитационные мероприятия: В квартале № 2 выделе № 28 на всей площади 4,8 га участкового лесничества Центральное наблюдается усыхание насаждения, назначена ВСП

Исполнитель работ по проведению лесопатологического обследования:

ФИО инженер-лесопатолог Чернышов Е.С.

Подпись

Дата обследования 19.10.2017

\*Раздел включается в акт, в случае проведения лесопатологического обследования визуальным способом.

2. Инструментальное обследование лесного участка.\*

2.1. Фактическая таксационная характеристика лесного насаждения соответствует (не соответствует) (нужное подчеркнуть) таксационному описанию. Причины несоответствия:

Ошибка лесостроительства

Ведомость лесных участков с выявленными несоответствиями таксационным описаниям приведена в приложении 1 к Акту.

2.2. Состояние насаждений: с нарушенной устойчивостью   
с утраченной устойчивостью

причины повреждения:

Гнили стволовые

стволовыми вредителями:

Вид вредителя	Порода	Встречаемость (% заселенных деревьев)	Степень заселения (слабая, средняя, сильная)

Повреждено огнём:

Вид пожара	Порода	Состояние корневых лап		Состояние корневой шейки		Подсушивание луба	
		% поврежденных огнём корней	% деревьев с данным повреждением см	ожог корневой шейки по окружности (1/4; 2/4; 3/4; более 3/4)	% деревьев с данным повреждением см	по окружности (1/4; 2/4; 3/4; более 3/4)	% деревьев с данным повреждением см

Поражено болезнями:

Вид	Порода	Встречаемость (% поражённых деревьев)	Степень поражения (слабая, средняя, сильная)

2.3. Выборке подлежит 20.9 % деревьев, 14.5 % от запаса

в том числе:

ослабленных \_\_\_\_\_ %, (причины назначения) \_\_\_\_\_ ;  
 сильно ослабленных \_\_\_\_\_ %, (причины назначения) \_\_\_\_\_ ;  
 усыхающих \_\_\_\_\_ %, (причины назначения) 

--	--	--

 ;  
 свежего сухостоя \_\_\_\_\_ %;  
 свежего ветровала: \_\_\_\_\_ %;  
 свежего бурелома \_\_\_\_\_ %;  
 старого ветровала: 1.3 %;  
 старого бурелома 4.5 %;  
 старого сухостоя 8.7 %;  
 аварийных \_\_\_\_\_ %.

2.4. Полнота лесного насаждения после уборки деревьев, подлежащих рубке, составит \_\_\_\_\_  
 Критическая полнота для данной категории лесных насаждений составляет \_\_\_\_\_

0.5

0.3

## ЗАКЛЮЧЕНИЕ

С целью предотвращения негативных процессов или снижения ущерба от их воздействия назначено:

Участковое лесничество	Урочище (дача)	Квартал	Выдел	Площадь выдела, га	Вид мероприятия	Площадь мероприятия, га	Порода	Запас на выдел, куб.м	Крайние сроки проведения
Центральное	Липицкая дача	2	28	4.8	ВСП	4.8	Л	221.8	2018

Ведомость перечета деревьев, назначенных в рубку, и лесного участка прилагаются (приложение 2 и 3 к Акту).

Меры по обеспечению возобновления:

Мероприятия, необходимые для предупреждения повреждения или поражения смежных насаждений  
своевременное проведение проектируемых мероприятий, надзор за санитарным и лесопатологическим состоянием

Сведения для расчета степени повреждения:

год образования старого сухостоя

Прошлые года

основная причина повреждения древесины

350

дата проведения обследований


19.10.2017

Исполнитель работ по проведению лесопатологического обследования:

ФИО

Чернышов Е.С.

Подпись



Должность

инженер-лесопатолог

Организация

Филиал ФБУ "Рослесозащита"- "Центр защиты леса Тульской области"

\* Раздел включается в акт в случае проведения лесопатологического обследования обследования инструментальным способом.

\* 350 - Гнили ствольные

Приложение 1  
к акту лесопатологического обследования

Ведомость лесных участков с выявленными несоответствиями таксационным описаниям

Источник данных	Год проведения лесосурьейства	Номер квартала	Номер выдела	Площадь выдела, га	Целевое назначение лесов	Категория защитных лесов	Номер лесопатологического выдела	Площадь лесопатологического выдела, га	Таксационная характеристика											Заложено пробных площадей	
									состав	попада	возраст, лет	средняя высота, м	средний диаметр, см	тип леса	тип условий	местопроизрастания	плотота	бонитет	запас, куб. м/га	колличества, шт	общая площадь, га
ТО	2012	2	28	4.8	Защитные леса	противоразнонные леса		4.8	10Л	Л	101	27	40	СЛVB	С2	0.6	1	320	4	0.24	
Ф	2012	2	28	4.8	Защитные леса	противоразнонные леса		4.8	9Л1Б	Л	101	27	40	СЛVB	С2	0.6	1	320			

Примечание:

ТО - таксационные описания

Ф - фактическая характеристика лесного насаждения

Исполнитель работ по проведению лесопатологического обследования:

ФИО  
Должность  
Организация

Чернышов Е.С.  
инженер-лесопатолог

Филиал ФБУ "Рослесозащита" - "Центр защиты леса Тульской области"

Подпись





Результаты проведения лесопатологического обследования лесных насаждений за 19.10.2017 г.

Субъект Российской Федерации  
Участковое лесничество

Тульская область  
Центральное

Лесничество (лесопарк)  
Урочища (лесная дача)

Плавское  
Литицкая дача

1	2	3	4	5	6	7	8	9	10	11	12	13	14	15	16	17	18	19	20	21	22	23	24	25	26	27	28	29	30	31	32	33	34	35	36	37	38	39	40	41	42	43	44	45	46	47	48	49	50	51	52	53	54	55	56	57	58	59	60	61	62	63	64	65	66	67	68	69	70	71	72	73	74	75	76	77	78	79	80	81	82	83	84	85	86	87	88	89	90	91	92	93	94	95	96	97	98	99	100	101	102	103	104	105	106	107	108	109	110	111	112	113	114	115	116	117	118	119	120	121	122	123	124	125	126	127	128	129	130	131	132	133	134	135	136	137	138	139	140	141	142	143	144	145	146	147	148	149	150	151	152	153	154	155	156	157	158	159	160	161	162	163	164	165	166	167	168	169	170	171	172	173	174	175	176	177	178	179	180	181	182	183	184	185	186	187	188	189	190	191	192	193	194	195	196	197	198	199	200	201	202	203	204	205	206	207	208	209	210	211	212	213	214	215	216	217	218	219	220	221	222	223	224	225	226	227	228	229	230	231	232	233	234	235	236	237	238	239	240	241	242	243	244	245	246	247	248	249	250	251	252	253	254	255	256	257	258	259	260	261	262	263	264	265	266	267	268	269	270	271	272	273	274	275	276	277	278	279	280	281	282	283	284	285	286	287	288	289	290	291	292	293	294	295	296	297	298	299	300	301	302	303	304	305	306	307	308	309	310	311	312	313	314	315	316	317	318	319	320	321	322	323	324	325	326	327	328	329	330	331	332	333	334	335	336	337	338	339	340	341	342	343	344	345	346	347	348	349	350	351	352	353	354	355	356	357	358	359	360	361	362	363	364	365	366	367	368	369	370	371	372	373	374	375	376	377	378	379	380	381	382	383	384	385	386	387	388	389	390	391	392	393	394	395	396	397	398	399	400	401	402	403	404	405	406	407	408	409	410	411	412	413	414	415	416	417	418	419	420	421	422	423	424	425	426	427	428	429	430	431	432	433	434	435	436	437	438	439	440	441	442	443	444	445	446	447	448	449	450	451	452	453	454	455	456	457	458	459	460	461	462	463	464	465	466	467	468	469	470	471	472	473	474	475	476	477	478	479	480	481	482	483	484	485	486	487	488	489	490	491	492	493	494	495	496	497	498	499	500	501	502	503	504	505	506	507	508	509	510	511	512	513	514	515	516	517	518	519	520	521	522	523	524	525	526	527	528	529	530	531	532	533	534	535	536	537	538	539	540	541	542	543	544	545	546	547	548	549	550	551	552	553	554	555	556	557	558	559	560	561	562	563	564	565	566	567	568	569	570	571	572	573	574	575	576	577	578	579	580	581	582	583	584	585	586	587	588	589	590	591	592	593	594	595	596	597	598	599	600	601	602	603	604	605	606	607	608	609	610	611	612	613	614	615	616	617	618	619	620	621	622	623	624	625	626	627	628	629	630	631	632	633	634	635	636	637	638	639	640	641	642	643	644	645	646	647	648	649	650	651	652	653	654	655	656	657	658	659	660	661	662	663	664	665	666	667	668	669	670	671	672	673	674	675	676	677	678	679	680	681	682	683	684	685	686	687	688	689	690	691	692	693	694	695	696	697	698	699	700	701	702	703	704	705	706	707	708	709	710	711	712	713	714	715	716	717	718	719	720	721	722	723	724	725	726	727	728	729	730	731	732	733	734	735	736	737	738	739	740	741	742	743	744	745	746	747	748	749	750	751	752	753	754	755	756	757	758	759	760	761	762	763	764	765	766	767	768	769	770	771	772	773	774	775	776	777	778	779	780	781	782	783	784	785	786	787	788	789	790	791	792	793	794	795	796	797	798	799	800	801	802	803	804	805	806	807	808	809	810	811	812	813	814	815	816	817	818	819	820	821	822	823	824	825	826	827	828	829	830	831	832	833	834	835	836	837	838	839	840	841	842	843	844	845	846	847	848	849	850	851	852	853	854	855	856	857	858	859	860	861	862	863	864	865	866	867	868	869	870	871	872	873	874	875	876	877	878	879	880	881	882	883	884	885	886	887	888	889	890	891	892	893	894	895	896	897	898	899	900	901	902	903	904	905	906	907	908	909	910	911	912	913	914	915	916	917	918	919	920	921	922	923	924	925	926	927	928	929	930	931	932	933	934	935	936	937	938	939	940	941	942	943	944	945	946	947	948	949	950	951	952	953	954	955	956	957	958	959	960	961	962	963	964	965	966	967	968	969	970	971	972	973	974	975	976	977	978	979	980	981	982	983	984	985	986	987	988	989	990	991	992	993	994	995	996	997	998	999	1000	1001	1002	1003	1004	1005	1006	10
---	---	---	---	---	---	---	---	---	----	----	----	----	----	----	----	----	----	----	----	----	----	----	----	----	----	----	----	----	----	----	----	----	----	----	----	----	----	----	----	----	----	----	----	----	----	----	----	----	----	----	----	----	----	----	----	----	----	----	----	----	----	----	----	----	----	----	----	----	----	----	----	----	----	----	----	----	----	----	----	----	----	----	----	----	----	----	----	----	----	----	----	----	----	----	----	----	----	----	-----	-----	-----	-----	-----	-----	-----	-----	-----	-----	-----	-----	-----	-----	-----	-----	-----	-----	-----	-----	-----	-----	-----	-----	-----	-----	-----	-----	-----	-----	-----	-----	-----	-----	-----	-----	-----	-----	-----	-----	-----	-----	-----	-----	-----	-----	-----	-----	-----	-----	-----	-----	-----	-----	-----	-----	-----	-----	-----	-----	-----	-----	-----	-----	-----	-----	-----	-----	-----	-----	-----	-----	-----	-----	-----	-----	-----	-----	-----	-----	-----	-----	-----	-----	-----	-----	-----	-----	-----	-----	-----	-----	-----	-----	-----	-----	-----	-----	-----	-----	-----	-----	-----	-----	-----	-----	-----	-----	-----	-----	-----	-----	-----	-----	-----	-----	-----	-----	-----	-----	-----	-----	-----	-----	-----	-----	-----	-----	-----	-----	-----	-----	-----	-----	-----	-----	-----	-----	-----	-----	-----	-----	-----	-----	-----	-----	-----	-----	-----	-----	-----	-----	-----	-----	-----	-----	-----	-----	-----	-----	-----	-----	-----	-----	-----	-----	-----	-----	-----	-----	-----	-----	-----	-----	-----	-----	-----	-----	-----	-----	-----	-----	-----	-----	-----	-----	-----	-----	-----	-----	-----	-----	-----	-----	-----	-----	-----	-----	-----	-----	-----	-----	-----	-----	-----	-----	-----	-----	-----	-----	-----	-----	-----	-----	-----	-----	-----	-----	-----	-----	-----	-----	-----	-----	-----	-----	-----	-----	-----	-----	-----	-----	-----	-----	-----	-----	-----	-----	-----	-----	-----	-----	-----	-----	-----	-----	-----	-----	-----	-----	-----	-----	-----	-----	-----	-----	-----	-----	-----	-----	-----	-----	-----	-----	-----	-----	-----	-----	-----	-----	-----	-----	-----	-----	-----	-----	-----	-----	-----	-----	-----	-----	-----	-----	-----	-----	-----	-----	-----	-----	-----	-----	-----	-----	-----	-----	-----	-----	-----	-----	-----	-----	-----	-----	-----	-----	-----	-----	-----	-----	-----	-----	-----	-----	-----	-----	-----	-----	-----	-----	-----	-----	-----	-----	-----	-----	-----	-----	-----	-----	-----	-----	-----	-----	-----	-----	-----	-----	-----	-----	-----	-----	-----	-----	-----	-----	-----	-----	-----	-----	-----	-----	-----	-----	-----	-----	-----	-----	-----	-----	-----	-----	-----	-----	-----	-----	-----	-----	-----	-----	-----	-----	-----	-----	-----	-----	-----	-----	-----	-----	-----	-----	-----	-----	-----	-----	-----	-----	-----	-----	-----	-----	-----	-----	-----	-----	-----	-----	-----	-----	-----	-----	-----	-----	-----	-----	-----	-----	-----	-----	-----	-----	-----	-----	-----	-----	-----	-----	-----	-----	-----	-----	-----	-----	-----	-----	-----	-----	-----	-----	-----	-----	-----	-----	-----	-----	-----	-----	-----	-----	-----	-----	-----	-----	-----	-----	-----	-----	-----	-----	-----	-----	-----	-----	-----	-----	-----	-----	-----	-----	-----	-----	-----	-----	-----	-----	-----	-----	-----	-----	-----	-----	-----	-----	-----	-----	-----	-----	-----	-----	-----	-----	-----	-----	-----	-----	-----	-----	-----	-----	-----	-----	-----	-----	-----	-----	-----	-----	-----	-----	-----	-----	-----	-----	-----	-----	-----	-----	-----	-----	-----	-----	-----	-----	-----	-----	-----	-----	-----	-----	-----	-----	-----	-----	-----	-----	-----	-----	-----	-----	-----	-----	-----	-----	-----	-----	-----	-----	-----	-----	-----	-----	-----	-----	-----	-----	-----	-----	-----	-----	-----	-----	-----	-----	-----	-----	-----	-----	-----	-----	-----	-----	-----	-----	-----	-----	-----	-----	-----	-----	-----	-----	-----	-----	-----	-----	-----	-----	-----	-----	-----	-----	-----	-----	-----	-----	-----	-----	-----	-----	-----	-----	-----	-----	-----	-----	-----	-----	-----	-----	-----	-----	-----	-----	-----	-----	-----	-----	-----	-----	-----	-----	-----	-----	-----	-----	-----	-----	-----	-----	-----	-----	-----	-----	-----	-----	-----	-----	-----	-----	-----	-----	-----	-----	-----	-----	-----	-----	-----	-----	-----	-----	-----	-----	-----	-----	-----	-----	-----	-----	-----	-----	-----	-----	-----	-----	-----	-----	-----	-----	-----	-----	-----	-----	-----	-----	-----	-----	-----	-----	-----	-----	-----	-----	-----	-----	-----	-----	-----	-----	-----	-----	-----	-----	-----	-----	-----	-----	-----	-----	-----	-----	-----	-----	-----	-----	-----	-----	-----	-----	-----	-----	-----	-----	-----	-----	-----	-----	-----	-----	-----	-----	-----	-----	-----	-----	-----	-----	-----	-----	-----	-----	-----	-----	-----	-----	-----	-----	-----	-----	-----	-----	-----	-----	-----	-----	-----	-----	-----	-----	-----	-----	-----	-----	-----	-----	-----	-----	-----	-----	-----	-----	-----	-----	-----	-----	-----	-----	-----	-----	-----	-----	-----	-----	-----	-----	-----	-----	-----	-----	-----	-----	-----	-----	-----	-----	-----	-----	-----	-----	-----	-----	-----	-----	-----	-----	-----	-----	-----	-----	-----	-----	-----	-----	-----	-----	-----	-----	-----	-----	-----	-----	-----	-----	-----	-----	-----	-----	-----	-----	-----	-----	-----	-----	-----	-----	-----	-----	-----	-----	-----	-----	-----	-----	-----	-----	-----	-----	-----	-----	-----	-----	-----	-----	-----	-----	-----	-----	-----	-----	-----	-----	-----	-----	-----	-----	-----	-----	-----	-----	-----	-----	-----	-----	-----	-----	-----	-----	-----	-----	-----	-----	-----	-----	-----	-----	-----	-----	-----	-----	-----	-----	-----	-----	-----	-----	-----	-----	-----	-----	-----	-----	-----	-----	-----	-----	-----	-----	-----	-----	-----	-----	-----	-----	-----	-----	-----	-----	-----	-----	------	------	------	------	------	------	------	----

**Ведомость перечета деревьев назначенных в рубку  
Временная пробная площадь**

Субъект РФ Тульская область  
Лесничество (лесопарк) Плавское Центральное Липицкая дача  
Квартал 2 Выдел 28 Площадь, 4.80 га,  
Номер очага вредных организмов \_\_\_\_\_ Размер пробной площади 0.24 га,

Таксационная характеристика:

тип леса СДУБ состав 9Л1Б возраст 106 бонитет 1  
полнота 0.6 запас на га 320 возобновление \_\_\_\_\_

Время и причина ослабления насаждения: \_\_\_\_\_ Прошлые года

Гнили стволы  
\_\_\_\_\_  
\_\_\_\_\_

Тип очага вредных организмов: эпизодический, хронический (подчеркнуть)  
Фаза развития очага: начальная, нарастания численности, собственно вспышка, кризис (подчеркнуть)


Состояние лесного насаждения, намечаемые мероприятия: \_\_\_\_\_ ослабленное  
\_\_\_\_\_ ВСП

Средневзвешенная категория состояния насаждения составляет \_\_\_\_\_ 1.83  
\_\_\_\_\_  
\_\_\_\_\_

ВСП - Выборочная санитарная рубка

Исполнитель работ по проведению лесопатологического обследования:

Дата составления документа: 27.11.2017. Телефон 8(487)2-41-89-27

ФИО Чернышов Е.С. Подпись   
Должность инженер-лесопатолог  
Организация Филиал ФБУ "Рослесозащита"- "Центр защиты леса Тульской области"

## ВЕДОМОСТЬ ПЕРЕЧЕТА ДЕРЕВЬЕВ

Порода: Лиственница

Ступени толщины, см	Количество деревьев по категориям состояния, шт.																Всего деревьев по ступеням толщины		
	I	II	III	IV		V		VI			ветровал, бурелом			аварийные деревья			шт.	в том числе подлежат рубке, %	
				НЗ	З	НЗ	З	НЗ	З	О	НЗ	З	О	НЗ	З	О			
1	2	3	4	5	6	7	8	9	10	11	12	13	14	15	16	17	18	19	
8																			
12																			
16																			
20											1							1	100
24		1	1								1							3	33
28			2	1							2							5	40
32		2	1	1				2			1							7	43
36	7	2						1										10	10
40	5	2						1										8	13
44	1																	1	
48																			
52																			
56																			
60																			
Итого число стволов, шт.	14	7	5	2				4			5						37	24.3	
Итого, % от числа стволов	32.6	16.3	11.6	4.7				9.3			10						86	20.9	
Итого запас, кбм	26	9	8	2				5			4						55	14.5	
Итого, % от запаса	42.0	14.8	13.0	3.0				8.7			6						87	14.5	

Порода: Береза

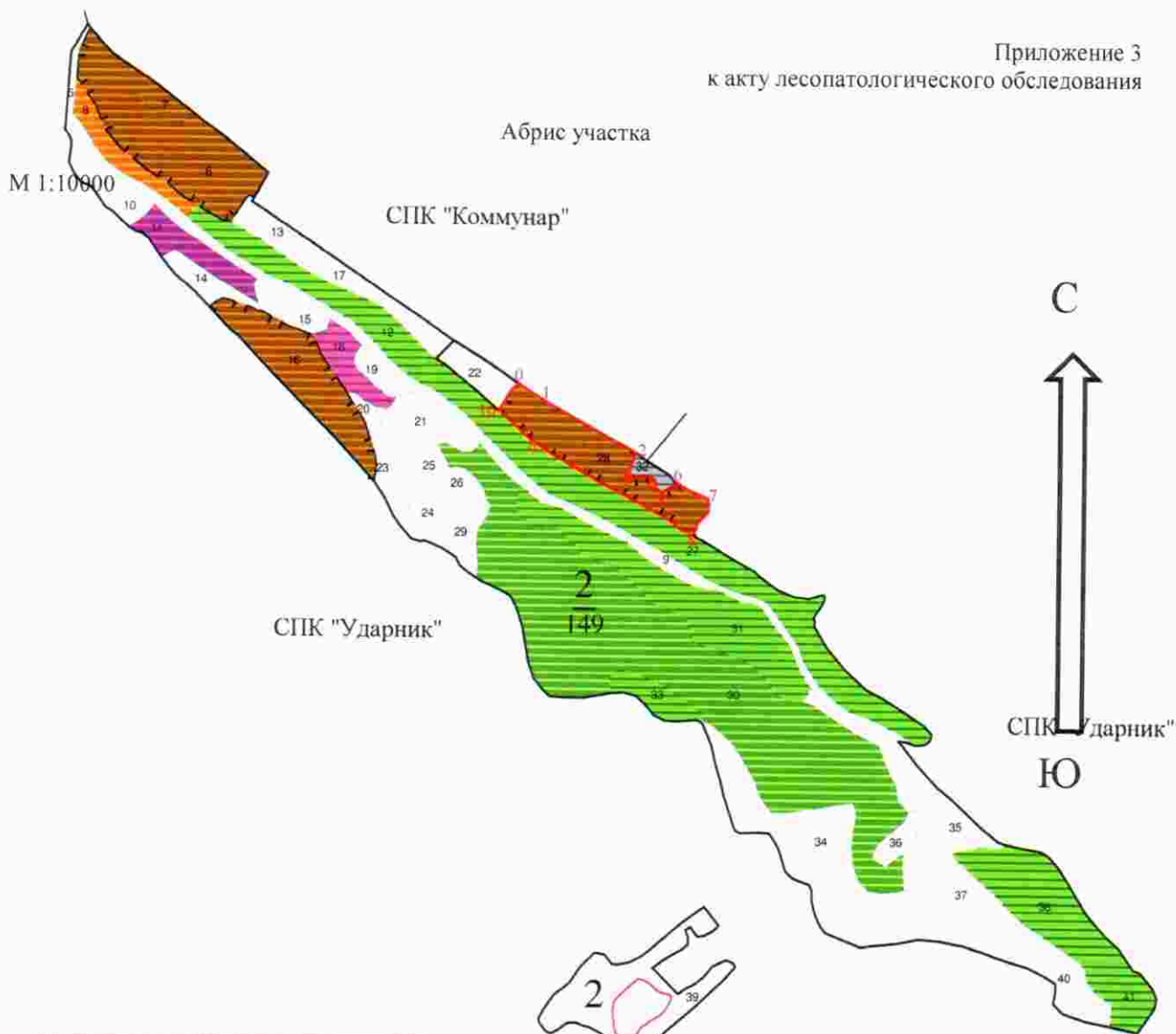
Ступени толщины, см	Количество деревьев по категориям состояния, шт.																Всего деревьев по ступеням толщины		
	I	II	III	IV		V		VI			ветровал, бурелом			аварийные деревья			шт.	в том числе подлежат рубке, %	
				НЗ	З	НЗ	З	НЗ	З	О	НЗ	З	О	НЗ	З	О			
1	2	3	4	5	6	7	8	9	10	11	12	13	14	15	16	17	18	19	
8																			
12																			
16																			
20																			
24																			
28	1																	1	
32	1																	1	
36	1																	1	
40	2																	2	
44	1																	1	
48																			
52																			
56																			
Итого число стволов, шт.	6																6		
Итого, % от числа стволов	14.0																14		
Итого запас, кбм	8																8		
Итого, % от запаса	12.7																13		



## Итоговая

Степени толщины, см	Количество деревьев по категориям состояния, шт.																Всего деревьев по ступеням толщины		
	I	II	III	IV		V		VI			ветровал, бурелом			аварийные деревья			шт.	в том числе подлежат рубке, %	
				НЗ	З	НЗ	З	НЗ	З	О	НЗ	З	О	НЗ	З	О			
2	3	4	5	6	7	8	9	10	11	12	13	14	15	16	17	18	19		
1																			
8																			
12																			
16																			
20																			
24		1	1								1							1	100
28	1		2	1							1							3	33
32	1	2	1	1				2			2							6	33
36	8	2						1										8	38
40	7	2						1										11	9
44	2																	10	10
48																		2	
52																			
56																			
60																			
Итого число стволов, шт.	20	7	5	2				4			5						43	20.9	
Итого, % от числа стволов	46.5	16.3	11.6	4.7				9.3			11.6						100	20.9	
Итого запас, кубм	34	9	8	2				5			4						62	14.5	
Итого, % от запаса	54.7	14.8	13.0	3.0				8.7			5.8						100	14.5	

Примечание: НЗ - незаселенное, З - заселенное, О - отработанное вредителями.  
Средняя по породе: Лиственница-1.92; Береза-1



№ выдела	Ленты (круговой площадки) перечета				
	Сплошной перечет	Длина, м	Ширина, м	Радиус, м	Площадь, га
28	Круговые площадки постоянного радиуса			13,8	0,24

Номера точек	Координаты	Румбы линий	Длина, м
0-1	53°33'32.34" 37°19'36.55"	ЮВ-56°	60
1-2	53°33'30.94" 37°19'39.91"	ЮВ-60°	257
2-3	53°33'26.81" 37°19'52.66"	ЮЗ-19°	51
3-4	53°33'25.67" 37°19'53.48"	СВ-86°	46
4-5	53°33'25.77" 37°19'54.49"	ЮВ-45°	51
5-6	53°33'25.12" 37°19'55.50"	СВ-60°	44
6-7	53°33'25.35" 37°19'57.06"	ЮВ-62°	94
7-8	53°33'23.84" 37°20'1.65"	ЮЗ-27°	95
8-9	53°33'21.45" 37°19'59.38"	СЗ-61°	460
9-10	53°33'28.06" 37°19'38.45"	СЗ-47°	100
10-0	53°33'30.20" 37°19'33.95"	СВ-46°	84

Границы выдела, С.О.М.   
Обследуемая площадь – 4,8

Исполнитель работ по проведению лесопатологического обследования:

ФИО Чернышов Е.С.

Подпись

Дата составления документа 27.11.2017г. Телефон 8(4872) 41-89-27



Утверждаю  
Заместитель министра-  
директор департамента лесного хозяйства  
министерства природных ресурсов и  
экологии Тульской области



Л.И. Ивченко

(подпись, фамилия, имя, отчество)

24.11.2017

МП

АКТ № 3Ф-2017-23/4

несоответствия данных государственного лесного реестра  
натурному обследованию

Тульская область

Муниципальное образование Плавский район

г. Плавск

(населенный пункт)

23.11.2017

(дата)

Начальник Плавского отдела ГУ ТО «Плавское лесничество» Анисимов А.А., инженер по охране и защите леса Плавского отдела ГУ ТО «Плавское лесничество» Маркевич Н.А., участковый лесничий Центрального участкового лесничества Казанцева О.А., и мастер леса Центрального участкового лесничества Анисимова О.А. провели натурное обследование лесного участка, в целях:

установления несоответствия характеристики участка лесного фонда материалам лесоустройства 2012 года

При обследовании уточнены данные лесного реестра и установлено:

1. Участок расположен в лесах	Плавского	лесничества в Центральном участковом лесничестве Липицкой дачи в квартале 2 выделе 28
2. Подразделение лесов по целевому назначению	Защитные леса	
3. Категория защитных лесов	Противоэрозионные леса	
4. Общая площадь участка, га	4,8	
в том числе: лесных земель	4,8	
из них: покрытых лесной растительностью	4,8	
не покрытых лесом	-	
в том числе несомкнувшихся лесных культур	-	
нелесных земель	-	
из них: пашни	-	
сенокосов	-	
пастбищ	-	
вод	-	
прочих земель	-	



5. Таксационное описание по материалам государственного лесного реестра:

Наименование лесничества	№ квартала	№ выдела	Площадь, га	Состав насаждения	Класс <u>возраста</u> возраст, лет	бонитет	Полнота	Общий запас древесины, куб.м.
Плавское	2	28	4,8	10Л	6/101	1	0,6	1536
ВСЕГО			4,8					

6. Таксационное описание по результатам обследования

Наименование лесничества	№ квартала	№ выдела	Площадь, га	Состав насаждения	Класс <u>возраста</u> возраст, лет	бонитет	Полнота	Общий запас древесины, куб.м.
Плавское	2	28	4,8	9Л1Б	6/101	1	0,6	1536
ВСЕГО			4,8					

7. Участок не имеет особо защитное значение, выражающееся в следующем:  
(имеет или не имеет)

8. Лесохозяйственные особенности участка:

На лесном участке в квартале 2 выделе 28 Липицкой дачи Центрального участкового лесничества Плавского лесничества при проведении лесопатологического обследования обнаружено, что состав насаждения в натуре не соответствует материалам лесоустройства. По материалам лесоустройства состав насаждения 10Л, фактически состав насаждения 9Л1Б.

9. При составлении акта сделаны следующие замечания и предложения:

1) Факт несоответствия материалов лесоустройства 2012 года фактическим данным на лесном участке в кв.2 выд. 28 Липицкой дачи Центрального участкового лесничества Плавского лесничества подтверждается.

2) Плавскому лесничеству внести изменения в таксационном описании в кв.2 выд. 28 общей площадью 4,8 га, согласно вышеприведённой таблице №6 «Таксационное описание по результатам обследования Липицкой дачи Центрального участкового лесничества Плавского лесничества»

Лица, проводившие обследование:

\_\_\_\_\_ (подпись) \_\_\_\_\_ Анисимов А.А. (Ф.И.О.)  
 \_\_\_\_\_ (подпись) \_\_\_\_\_ Маркевич Н.А. (Ф.И.О.)  
 \_\_\_\_\_ (подпись) \_\_\_\_\_ Казанцева О.А. (Ф.И.О.)  
 \_\_\_\_\_ (подпись) \_\_\_\_\_ Анисимова О.А. (Ф.И.О.)

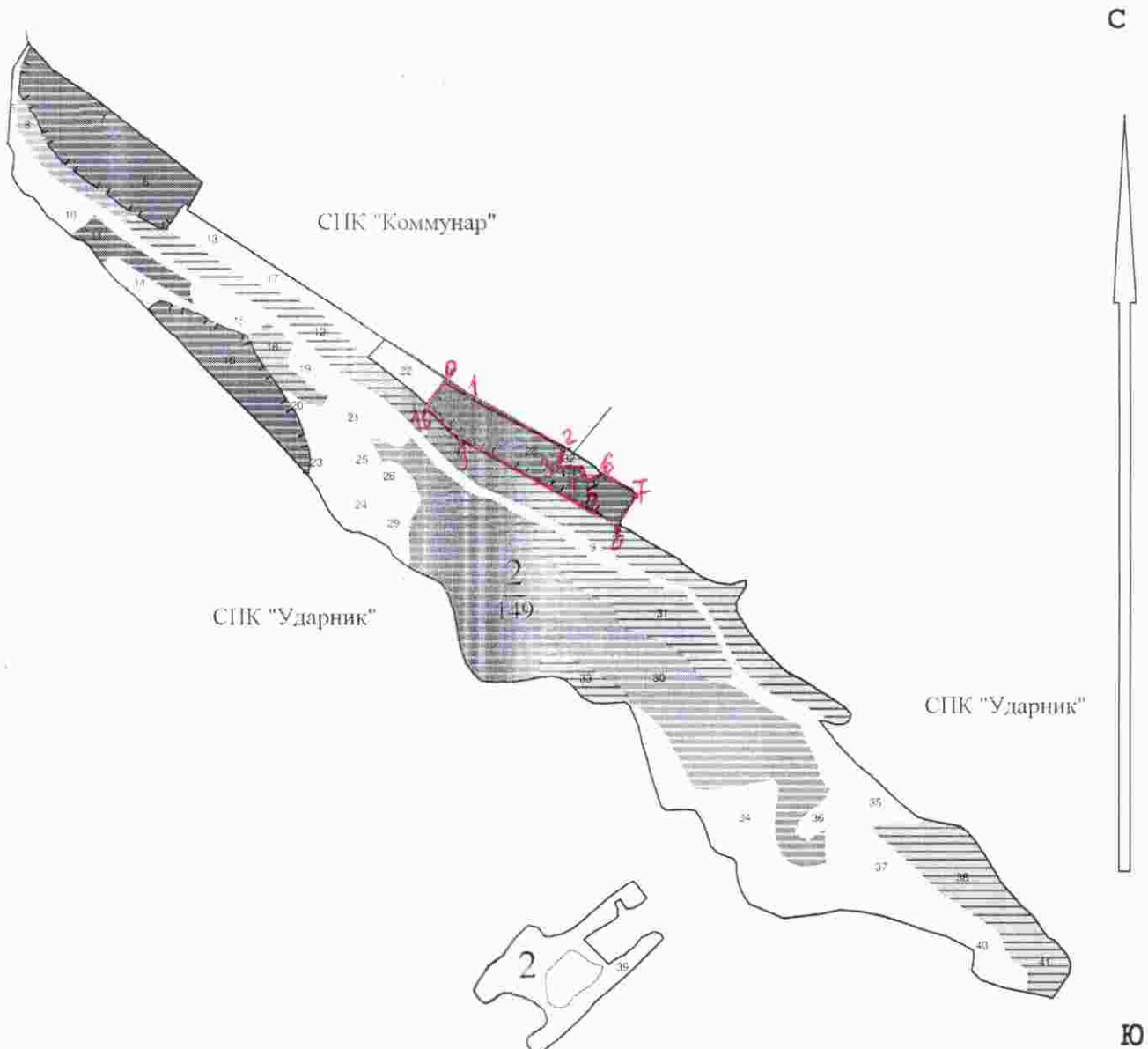
Руководитель ГУ ТО «Плавское лесничество»

\_\_\_\_\_ Нашиванко В.И.

Неотъемлемой частью настоящего акта является чертеж лесного участка

### Чертеж лесного участка

(по данным инструментальной съемки границ)



Условные обозначения:  граница участка

Данные инструментальной  
съемки границ участка

Масштаб: 1: 10000  
Площадь участка – 4,8 га

Номера точек	Румбы линий	Длина, м
0-1	ЮВ-56°	60
1-2	ЮВ-60°	257
2-3	ЮЗ-19°	51
3-4	СВ-86°	46
4-5	ЮВ-45°	51
5-6	СВ-60°	44
6-7	ЮВ-62°	94
7-8	ЮЗ-27°	95
8-9	СЗ-61°	460
9-10	СЗ-47°	100
10-0	СВ-46°	84



**Лица, проводившие обследование:**

Начальник Плавского отдела  
ГУ ТО «Плавское лесничество»



Анисимов А.А.

(подпись)

Инженер по охране и защите леса



Маркевич Н.А.

(подпись)

Участковый лесничий  
Центрального участкового  
лесничества



Казанцева О.А.

(подпись)

Мастер леса Центрального  
участкового лесничества



Анисимова О.А.

Руководитель ГУ ТО «Плавское лесничество»



Нашиванко В.И.



г. Тула  
 Договор аренды лесного участка № 38-2  
 29.03.2017 г.

Министерство природных ресурсов и экологии Тульской области  
 в лице министра природных ресурсов и экологии Тульской области Панфилова Юрия Юрьевича, действующего на основании Положения о министерстве природных ресурсов и экологии Тульской области, утвержденного Постановлением правительства Тульской области от 07.10.2011 № 13, именуемое в дальнейшем Арендодателем, с одной стороны и Общество с ограниченной ответственностью «БРИЗ» (ООО «БРИЗ») в лице директора Румянцева Владимира Александровича, действующего на основании Устава, с другой стороны, заключили настоящий Договор о нижеследующем:

**1. Предмет Договора**  
 1. По настоящему Договору Арендодатель, действующий в соответствии со статьями 25, 41, 72 и 74 Лесного кодекса Российской Федерации и протокола о результатах аукциона от 13.03.2017 года № 45/2, обязуется предоставить, а Арендатор обязуется принять во временное пользование (далее - в аренду) лесной участок, находящийся в государственной собственности, определенный в пункте 2 настоящего Договора (далее - лесной участок).

2. Лесной участок имеет следующие характеристики:

площадь: 4950,2068	га
местоположение:	
Тульская область	район Плавский
Плавское лесничество	лесная дача Плавская
Центральное участковое лесничество	№ № кварталов и выделов
1, 7, 8, 12, 13 (выдел 1-3, 4-часть, 5-часть, 6-34, 35-часть, 36-часть, 37-часть, 38-39), 14 (выдел 1-часть, 2-14, 15-часть, 16-44), 15 (выдел 1-3, 4-часть, 5-12, 13-часть, 14-18, 19-часть, 20-28, 29-часть, 30-37), 16, 17 (выдел 1, 2-часть, 3-часть, 4-16), 18 (выдел 1-часть, 2-3, 4-часть, 5-часть, 7-8, 9-часть, 10-13, 14-часть, 15-31), 19-21, 22 (выдел 2, 3-часть, 4-часть, 5-часть, 6-35), 23-26, 27 (выдел 1-12, 13-часть, 14-28, 29-часть, 30-48, 49-часть, 50-51, 52-часть, 53-56), 28, 29 (выдел 1-25, 26-часть, 27-30), 30 (выдел 1, 2-часть, 3-4, 5-часть, 6, 7-часть, 8-11, 12-часть, 13-34, 35-часть, 36-часть, 37, 38-часть, 39-часть, 40-42, 43-часть, 44-47), 31 (выдел 1, 2-часть, 3-8, 9-часть, 10-12, 13-часть, 14-16, 17-часть, 18-28), 32 (выдел 1, 3-часть, 4-часть, 5-27, 28-часть, 29-часть, 30-часть, 31-35, 36-часть, 37-часть), 33, 34 (выдел 1-9, 14-18), 35 (выдел 1-12, 13-часть, 14-часть, 15-часть, 16), 36.	
Тульская область	район Плавский
Плавское лесничество	лесная дача Тепло - Огарёвская
Центральное участковое лесничество	№ № кварталов и выделов
26	
Тульская область	район Плавский
Плавское лесничество	

Центральное участковое лесничество	лесная дача	Линейка
№ № кварталов и выделов		
1 (выдел 1-16, 17-часть, 18-часть, 19-28), 2-7, 8 (выдел 1-2, 3-часть, 4-часть, 5-12), 9 (выдел 1-40, 41-часть, 42-43), 10-11, 12 (выдел 1-17, 18-часть, 19, 20-часть, 21-часть, 22-23), 13 (выдел 1-17, 18-часть, 19-21, 22-часть, 23-часть, 24-30, 31-часть, 32-часть, 33-45), 14 (выдел 1-часть, 2-20, 21-часть, 22, 23-часть, 24-36, 37-часть, 38-39), 15 (выдел 2, 3-часть, 4-часть, 5-часть, 6-часть, 7-часть, 8-18, 19-часть, 20-21), 16 (выдел 1-2, 3-часть, 4-24), 17 (выдел 1-часть, 2-часть, 3-часть, 4-40), 18 (выдел 1, 2-часть, 3-18, 19-часть, 20-часть, 21-25), 19 (выдел 1-13, 14-часть, 15), 20-21, 33.		
71:17:010301:107, 71:17:010301:105, 71:17:010301:106, 71:17:010401:163, 71:17:010501:135, 71:17:010201:68, 71:17:010201:69, 71:17:010801:16, 71:17:010201:70, 71:17:010601:17, 71:17:020101:22, 71:17:020101:73, 71:17:020701:69, 71:17:010701:139, 71:17:000006:24, 71:17:010701:140, 71:17:010701:141, 71:17:020201:51, 71:17:020201:52, 71:17:020201:53, 71:17:060000:245, 71:17:020506:16, 71:17:020501:51, 71:17:060201:158, 71:17:060301:36, 71:17:060301:57, 71:17:040101:225, 71:17:040101:227, 71:17:040101:228, 71:17:040101:225, 71:17:040101:221, 71:17:040201:342, 71:17:040101:222, 71:17:040101:223, 71:17:040101:224, 71:17:040201:343, 71:17:040301:37, 71:17:040301:38, 71:17:040301:39, 71:17:040301:160, 71:17:040301:161, 71:17:040401:70, 71:17:040401:71, 71:17:050201:121, 71:17:050101:136, 71:17:050201:123, 71:17:050201:124, 71:17:050201:125, 71:17:050201:126, 71:17:050201:127, 71:17:050201:128, 71:17:050201:129, 71:17:050201:130, 71:17:050201:131, 71:17:050201:132, 71:17:050201:133, 71:17:050201:134, 71:17:050201:135, 71:17:050201:136, 71:17:050201:137, 71:17:050201:138, 71:17:050201:139, 71:17:050201:140, 71:17:050201:141, 71:17:050201:142, 71:17:050201:143, 71:17:050201:144, 71:17:050201:145, 71:17:050201:146, 71:17:050201:147, 71:17:050201:148, 71:17:050201:149, 71:17:050201:150, 71:17:050201:151, 71:17:050201:152, 71:17:050201:153, 71:17:050201:154, 71:17:050201:155, 71:17:050201:156, 71:17:050201:157, 71:17:050201:158, 71:17:050201:159, 71:17:050201:160, 71:17:050201:161, 71:17:050201:162, 71:17:050201:163, 71:17:050201:164, 71:17:050201:165, 71:17:050201:166, 71:17:050201:167, 71:17:050201:168, 71:17:050201:169, 71:17:050201:170, 71:17:050201:171, 71:17:050201:172, 71:17:050201:173, 71:17:050201:174, 71:17:050201:175, 71:17:050201:176, 71:17:050201:177, 71:17:050201:178, 71:17:050201:179, 71:17:050201:180, 71:17:050201:181, 71:17:050201:182, 71:17:050201:183, 71:17:050201:184, 71:17:050201:185, 71:17:050201:186, 71:17:050201:187, 71:17:050201:188, 71:17:050201:189, 71:17:050201:190, 71:17:050201:191, 71:17:050201:192, 71:17:050201:193, 71:17:050201:194, 71:17:050201:195, 71:17:050201:196, 71:17:050201:197, 71:17:050201:198, 71:17:050201:199, 71:17:050201:200, 71:17:050201:201, 71:17:050201:202, 71:17:050201:203, 71:17:050201:204, 71:17:050201:205, 71:17:050201:206, 71:17:050201:207, 71:17:050201:208, 71:17:050201:209, 71:17:050201:210, 71:17:050201:211, 71:17:050201:212, 71:17:050201:213, 71:17:050201:214, 71:17:050201:215, 71:17:050201:216, 71:17:050201:217, 71:17:050201:218, 71:17:050201:219, 71:17:050201:220, 71:17:050201:221, 71:17:050201:222, 71:17:050201:223, 71:17:050201:224, 71:17:050201:225, 71:17:050201:226, 71:17:050201:227, 71:17:050201:228, 71:17:050201:229, 71:17:050201:230, 71:17:050201:231, 71:17:050201:232, 71:17:050201:233, 71:17:050201:234, 71:17:050201:235, 71:17:050201:236, 71:17:050201:237, 71:17:050201:238, 71:17:050201:239, 71:17:050201:240, 71:17:050201:241, 71:17:050201:242, 71:17:050201:243, 71:17:050201:244, 71:17:050201:245, 71:17:050201:246, 71:17:050201:247, 71:17:050201:248, 71:17:050201:249, 71:17:050201:250, 71:17:050201:251, 71:17:050201:252, 71:17:050201:253, 71:17:050201:254, 71:17:050201:255, 71:17:050201:256, 71:17:050201:257, 71:17:050201:258, 71:17:050201:259, 71:17:050201:260, 71:17:050201:261, 71:17:050201:262, 71:17:050201:263, 71:17:050201:264, 71:17:050201:265, 71:17:050201:266, 71:17:050201:267, 71:17:050201:268, 71:17:050201:269, 71:17:050201:270, 71:17:050201:271, 71:17:050201:272, 71:17:050201:273, 71:17:050201:274, 71:17:050201:275, 71:17:050201:276, 71:17:050201:277, 71:17:050201:278, 71:17:050201:279, 71:17:050201:280, 71:17:050201:281, 71:17:050201:282, 71:17:050201:283, 71:17:050201:284, 71:17:050201:285, 71:17:050201:286, 71:17:050201:287, 71:17:050201:288, 71:17:050201:289, 71:17:050201:290, 71:17:050201:291, 71:17:050201:292, 71:17:050201:293, 71:17:050201:294, 71:17:050201:295, 71:17:050201:296, 71:17:050201:297, 71:17:050201:298, 71:17:050201:299, 71:17:050201:300, 71:17:050201:301, 71:17:050201:302, 71:17:050201:303, 71:17:050201:304, 71:17:050201:305, 71:17:050201:306, 71:17:050201:307, 71:17:050201:308, 71:17:050201:309, 71:17:050201:310, 71:17:050201:311, 71:17:050201:312, 71:17:050201:313, 71:17:050201:314, 71:17:050201:315, 71:17:050201:316, 71:17:050201:317, 71:17:050201:318, 71:17:050201:319, 71:17:050201:320, 71:17:050201:321, 71:17:050201:322, 71:17:050201:323, 71:17:050201:324, 71:17:050201:325, 71:17:050201:326, 71:17:050201:327, 71:17:050201:328, 71:17:050201:329, 71:17:050201:330, 71:17:050201:331, 71:17:050201:332, 71:17:050201:333, 71:17:050201:334, 71:17:050201:335, 71:17:050201:336, 71:17:050201:337, 71:17:050201:338, 71:17:050201:339, 71:17:050201:340, 71:17:050201:341, 71:17:050201:342, 71:17:050201:343, 71:17:050201:344, 71:17:050201:345, 71:17:050201:346, 71:17:050201:347, 71:17:050201:348, 71:17:050201:349, 71:17:050201:350, 71:17:050201:351, 71:17:050201:352, 71:17:050201:353, 71:17:050201:354, 71:17:050201:355, 71:17:050201:356, 71:17:050201:357, 71:17:050201:358, 71:17:050201:359, 71:17:050201:360, 71:17:050201:361, 71:17:050201:362, 71:17:050201:363, 71:17:050201:364, 71:17:050201:365, 71:17:050201:366, 71:17:050201:367, 71:17:050201:368, 71:17:050201:369, 71:17:050201:370, 71:17:050201:371, 71:17:050201:372, 71:17:050201:373, 71:17:050201:374, 71:17:050201:375, 71:17:050201:376, 71:17:050201:377, 71:17:050201:378, 71:17:050201:379, 71:17:050201:380, 71:17:050201:381, 71:17:050201:382, 71:17:050201:383, 71:17:050201:384, 71:17:050201:385, 71:17:050201:386, 71:17:050201:387, 71:17:050201:388, 71:17:050201:389, 71:17:050201:390, 71:17:050201:391, 71:17:050201:392, 71:17:050201:393, 71:17:050201:394, 71:17:050201:395, 71:17:050201:396, 71:17:050201:397, 71:17:050201:398, 71:17:050201:399, 71:17:050201:400, 71:17:050201:401, 71:17:050201:402, 71:17:050201:403, 71:17:050201:404, 71:17:050201:405, 71:17:050201:406, 71:17:050201:407, 71:17:050201:408, 71:17:050201:409, 71:17:050201:410, 71:17:050201:411, 71:17:050201:412, 71:17:050201:413, 71:17:050201:414, 71:17:050201:415, 71:17:050201:416, 71:17:050201:417, 71:17:050201:418, 71:17:050201:419, 71:17:050201:420, 71:17:050201:421, 71:17:050201:422, 71:17:050201:423, 71:17:050201:424, 71:17:050201:425, 71:17:050201:426, 71:17:050201:427, 71:17:050201:428, 71:17:050201:429, 71:17:050201:430, 71:17:050201:431, 71:17:050201:432, 71:17:050201:433, 71:17:050201:434, 71:17:050201:435, 71:17:050201:436, 71:17:050201:437, 71:17:050201:438, 71:17:050201:439, 71:17:050201:440, 71:17:050201:441, 71:17:050201:442, 71:17:050201:443, 71:17:050201:444, 71:17:050201:445, 71:17:050201:446, 71:17:050201:447, 71:17:050201:448, 71:17:050201:449, 71:17:050201:450, 71:17:050201:451, 71:17:050201:452, 71:17:050201:453, 71:17:050201:454, 71:17:050201:455, 71:17:050201:456, 71:17:050201:457, 71:17:050201:458, 71:17:050201:459, 71:17:050201:460, 71:17:050201:461, 71:17:050201:462, 71:17:050201:463, 71:17:050201:464, 71:17:050201:465, 71:17:050201:466, 71:17:050201:467, 71:17:050201:468, 71:17:050201:469, 71:17:050201:470, 71:17:050201:471, 71:17:050201:472, 71:17:050201:473, 71:17:050201:474, 71:17:050201:475, 71:17:050201:476, 71:17:050201:477, 71:17:050201:478, 71:17:050201:479, 71:17:050201:480, 71:17:050201:481, 71:17:050201:482, 71:17:050201:483, 71:17:050201:484, 71:17:050201:485, 71:17:050201:486, 71:17:050201:487, 71:17:050201:488, 71:17:050201:489, 71:17:050201:490, 71:17:050201:491, 71:17:050201:492, 71:17:050201:493, 71:17:050201:494, 71:17:050201:495, 71:17:050201:496, 71:17:050201:497, 71:17:050201:498, 71:17:050201:499, 71:17:050201:500, 71:17:050201:501, 71:17:050201:502, 71:17:050201:503, 71:17:050201:504, 71:17:050201:505, 71:17:050201:506, 71:17:050201:507, 71:17:050201:508, 71:17:050201:509, 71:17:050201:510, 71:17:050201:511, 71:17:050201:512, 71:17:050201:513, 71:17:050201:514, 71:17:050201:515, 71:17:050201:516, 71:17:050201:517, 71:17:050201:518, 71:17:050201:519, 71:17:050201:520, 71:17:050201:521, 71:17:050201:522, 71:17:050201:523, 71:17:050201:524, 71:17:050201:525, 71:17:050201:526, 71:17:050201:527, 71:17:050201:528, 71:17:050201:529, 71:17:050201:530, 71:17:050201:531, 71:17:050201:532, 71:17:050201:533, 71:17:050201:534, 71:17:050201:535, 71:17:050201:536, 71:17:050201:537, 71:17:050201:538, 71:17:050201:539, 71:17:050201:540, 71:17:050201:541, 71:17:050201:542, 71:17:050201:543, 71:17:050201:544, 71:17:050201:545, 71:17:050201:546, 71:17:050201:547, 71:17:050201:548, 71:17:050201:549, 71:17:050201:550, 71:17:050201:551, 71:17:050201:552, 71:17:050201:553, 71:17:050201:554, 71:17:050201:555, 71:17:050201:556, 71:17:050201:557, 71:17:050201:558, 71:17:050201:559, 71:17:050201:560, 71:17:050201:561, 71:17:050201:562, 71:17:050201:563, 71:17:050201:564, 71:17:050201:565, 71:17:050201:566, 71:17:050201:567, 71:17:050201:568, 71:17:050201:569, 71:17:050201:570, 71:17:050201:571, 71:17:050201:572, 71:17:050201:573, 71:17:050201:574, 71:17:050201:575, 71:17:050201:576, 71:17:050201:577, 71:17:050201:578, 71:17:050201:579, 71:17:050201:580, 71:17:050201:581, 71:17:050201:582, 71:17:050201:583, 71:17:050201:584, 71:17:050201:585, 71:17:050201:586, 71:17:050201:587, 71:17:050201:588, 71:17:050201:589, 71:17:050201:590, 71:17:050201:591, 71:17:050201:592, 71:17:050201:593, 71:17:050201:594, 71:17:050201:595, 71:17:050201:596, 71:17:050201:597, 71:17:050201:598, 71:17:050201:599, 71:17:050201:600, 71:17:050201:601, 71:17:050201:602, 71:17:050201:603, 71:17:050201:604, 71:17:050201:605, 71:17:050201:606, 71:17:050201:607, 71:17:050201:608, 71:17:050201:609, 71:17:050201:610, 71:17:050201:611, 71:17:050201:612, 71:17:050201:613, 71:17:050201:614, 71:17:050201:615, 71:17:050201:616, 71:17:050201:617, 71:17:050201:618, 71:17:050201:619, 71:17:050201:620, 71:17:050201:621, 71:17:050201:622, 71:17:050201:623, 71:17:050201:624, 71:17:050201:625, 71:17:050201:626, 71:17:050201:627, 71:17:050201:628, 71:17:050201:629, 71:17:050201:630, 71:17:050201:631, 71:17:050201:632, 71:17:050201:633, 71:17:050201:634, 71:17:050201:635, 71:17:050201:636, 71:17:050201:637, 71:17:050201:638, 71:17:050201:639, 71:17:050201:640, 71:17:050201:641, 71:17:050201:642, 71:17:050201:643, 71:17:050201:644, 71:17:050201:645, 71:17:050201:646, 71:17:050201:647, 71:17:050		

## II. Арендная плата

6. Арендная плата по настоящему Договору составляет 10000000 (одни миллион) рублей в год, в том числе вносимая в федеральный бюджет – 622300 (шесть сот двадцать две тысячи триста) рублей в год.

Арендная плата определяется в соответствии со статьей 73 Лесного кодекса Российской Федерации на основе минимального размера арендной платы.

Расчет арендной платы для видов использования лесов, предусмотренных частью 1 статьи 25 Лесного кодекса Российской Федерации, приводится в приложении N 4 к настоящему Договору.

Размер арендной платы подлжет изменению пропорционально изменению ставок платы за единицу объема лесных ресурсов или за единицу площади лесного участка, устанавливаемых в соответствии со статьей 73 Лесного кодекса Российской Федерации.

7. Начисление арендной платы осуществляется со дня государственной регистрации настоящего Договора.

8. Арендатор вносит арендную плату в порядке, предусмотренном приложением N 5 к настоящему Договору.

В первый и последний год действия настоящего Договора арендная плата начисляется исходя из фактического количества дней аренды, годового размера арендной платы и количества дней в году.

До наступления очередного срока платежа Арендатор имеет право внести сумму, превышающую платеж, установленный приложением N 5 к настоящему Договору. В случае отсутствия задолженности разница между указанными платежами зачисляется Арендодателем в счет будущих платежей Арендатора.

## III. Права и обязанности сторон

9. Арендодатель имеет право:

а) осуществлять осмотр арендованного лесного участка для оценки соблюдения Арендатором выполнения условий настоящего Договора в части использования лесного участка по назначению в соответствии с законодательством Российской Федерации;

б) предоставлять арендованный лесной участок или его часть третьим лицам для иных видов использования лесов, предусмотренных лесохозяйственным регламентом лесничества, за исключением случаев, когда одновременное многоцелевое использование лесного участка невозможно, а также выдавать разрешение на выполнение работ по геологическому изучению недр;

в) осуществлять проверки соблюдения Арендатором условий настоящего Договора и проекта освоения лесов;

г) после завершения Арендатором работ по заготовке древесины проводить осмотр и оценку состояния лесосек.

10. Арендодатель обязан:

а) передать лесной участок Арендатору по акту приема-передачи лесного участка, форма которого предусмотрена приложением N 6 к настоящему Договору, в течение 5 рабочих дней со дня заключения настоящего Договора;

б) осуществлять на лесном участке в пределах полномочий, определенных статьями 81 - 84 Лесного кодекса Российской Федерации, мероприятия по ликвидации последствий чрезвычайной ситуации в лесах, возникшей вследствие лесных пожаров.

в) информировать в письменной форме в течение 15 дней со дня принятия решения о предоставлении арендованного лесного участка или его части третьим лицам для иных видов использования лесов, предусмотренных лесохозяйственным регламентом лесничества (лесопарка), за исключением случаев, когда одновременное многоцелевое использование лесного участка невозможно, а также в случае выдачи разрешения на

выполнение работ по геологическому изучению недр - о возникших правах третьих лиц на

предоставленный в аренду лесной участок;

г) уведомить Арендатора о времени и месте проведения проверки соблюдения Арендатором условий настоящего Договора и проекта освоения лесов за 3 дня до проведения проверки;

д) уведомить Арендатора об осуществлении мероприятий, предусмотренных частью 1 статьи 53 Лесного кодекса Российской Федерации, за 3 дня до начала их осуществления;

е) принять от Арендатора в день окончания срока действия настоящего Договора лесной участок по акту приема-передачи лесного участка, форма которого предусмотрена приложением N 6 к настоящему Договору, в состоянии, пригодном для ведения лесного хозяйства, с характеристиками лесного участка, установленными проектом освоения лесов на день окончания срока действия настоящего Договора;

в случае досрочного прекращения действия настоящего Договора принять от Арендатора лесной участок в день досрочного прекращения действия настоящего Договора по акту приема-передачи лесного участка, форма которого предусмотрена приложением N 6 к настоящему Договору, в состоянии, пригодном для ведения лесного хозяйства;

ж) представлять Арендатору сведения о поступивших по настоящему Договору платежах в течение 30 дней со дня получения запроса в письменной форме;

з) в установленном порядке осуществлять федеральный государственный лесной надзор или муниципальный лесной контроль (лесную охрану);

и) представлять Арендатору информацию о возможности и местах приобретения районированного посевного и посадочного материала в течение 30 дней со дня получения запроса в письменной форме;

к) в случае изменения ставок платы, указанных в пункте 6 настоящего Договора, и (или) коэффициента индекса к ставкам платы производить перерасчет арендной платы и уведомлять Арендатора в письменной форме об изменении размера арендной платы и о сумме, подлежащей уплате, в течение 3 месяцев со дня изменения размера арендной платы;

л) в случае изменения реквизитов для осуществления платежей, предусмотренных настоящим договором, уведомить в письменной форме Арендатора об этом в течение 5 рабочих дней со дня изменения реквизитов.

11. Арендатор имеет право:

а) приступить к использованию лесного участка в соответствии с условиями настоящего Договора после заключения настоящего Договора, подписания сторонами акта приема-передачи лесного участка, форма которого предусмотрена приложением N 6 к настоящему Договору, получения положительного заключения государственной экспертизы проекта освоения лесов и подачи лесной декларации;

б) получать от Арендодателя информацию о возможности и местах приобретения районированного посевного и посадочного материала;

в) осуществлять на лесном участке в установленном порядке создание лесной инфраструктуры;

г) осуществлять на лесном участке в установленном порядке строительство, реконструкцию и эксплуатацию объектов, не связанных с созданием лесной инфраструктуры;

д) заключать соглашения об установлении сервитута в отношении лесного участка либо его части при наличии согласия Арендодателя (в письменной форме) на заключение такого соглашения.

12. Арендатор обязан:

а) принять лесной участок от Арендодателя по акту приема-передачи лесного участка, форма которого предусмотрена приложением N 6 к настоящему Договору, в течение 5 рабочих дней со дня заключения настоящего Договора;



после подписания настоящего Договора или изменений к нему в течение 14 дней обратиться с заявлением о государственной регистрации права аренды лесного участка, передаваемого по настоящему Договору, или изменений, вносимых в настоящий Договор, в орган, осуществляющий государственную регистрацию прав на недвижимое имущество и сделок с ним, и в течение 10 дней со дня подачи указанного заявления известить в письменной форме Арендодателя о подаче таких документов;

не позднее 60 дней со дня подписания настоящего Договора передать Арендодателю экземпляр настоящего Договора, копия документа, подтверждающего государственную регистрацию, или уведомление об отказе в государственной регистрации права аренды лесного участка, передаваемого по настоящему Договору;

б) исполнять лесной участок по назначению в соответствии с законодательством Российской Федерации и настоящим Договором;

в) вносить арендную плату в соответствии с приложением N 5 к настоящему Договору;

г) в течение 6 месяцев со дня заключения настоящего Договора разработать и представить Арендодателю проект освоения лесов для проведения государственной экспертизы не позднее, чем за 6 месяцев до окончания срока действия проекта освоения лесов разработать и представить Арендодателю проект освоения лесов на следующий срок для проведения государственной экспертизы;

д) в установленном порядке подавать лесную декларацию;

е) по требованию Арендодателя представлять материалы по отводу и таксации лесосек, технологические карты лесосечных работ;

ж) осуществлять установленный настоящим Договором вид использования лесов в соответствии с законодательством Российской Федерации, проектом освоения лесов и лесной декларацией;

з) не позднее, чем за один месяц до начала лесноосстановительных работ представлять Арендодателю проекты лесовосстановления, а также информационно документы, подтверждающие (удостоверяющие) качество посеянного и посадочного материала и его происхождение;

и) соблюдать установленные режимы особо охраняемых природных территорий, особо защитных участков лесов, расположенных в границах арендованного лесного участка, сохранять виды растений и животных, занесенных в Красную книгу Российской Федерации и Красную книгу Тульской области, а также места их обитания, осуществлять мероприятия по сохранению биоразнообразия (сохранять отдельные ценные деревья в любом ярусе и их группы и т.п.) в соответствии с лесохозяйственным регламентом лесничества и проектом освоения лесов;

л) осуществлять меры по предупреждению лесных пожаров в соответствии с законодательством Российской Федерации и проектом освоения лесов;

м) в случае обнаружения лесного пожара на арендованном лесном участке немедленно сообщить об этом в специализированную диспетчерскую службу по тел. 8-800-100-94-00 и принять все возможные меры по недопущению распространения лесного пожара;

н) осуществлять санитарно-оздоровительные мероприятия на переданном в аренду лесном участке в соответствии с законодательством Российской Федерации и проектом освоения лесов;

о) осуществлять мероприятия по воспроизводству лесов на лесном участке в соответствии с законодательством Российской Федерации и проектом освоения лесов;

п) осуществлять на лесном участке расчетку кварталных просек и замену кварталных столбов в соответствии с проектом освоения лесов;

р) обеспечивать сохранность объектов лесного семеноводства;

с) осуществлять складирование заготовленной или полученной при использовании лесов древесины в местах, предусмотренных проектом освоения лесов или

технологической картой разработки лесосек;

т) при повреждении или уничтожении по вине Арендатора верхнего плодородного слоя почвы, искусственных или естественных водотоков, рек, ручьев приводить их в состояние, пригодное для использования по назначению, предусмотренному лесохозяйственным регламентом лесничества, восстанавливать объекты лесной инфраструктуры и объекты, не связанные с созданием лесной инфраструктуры, поврежденные по вине Арендатора;

у) согласовать с Арендодателем в письменной форме совершение действий, предусмотренных статьей 5 Федерального закона "О внесении в действие Лесного кодекса Российской Федерации";

ф) в день окончания срока действия настоящего Договора передать Арендодателю лесной участок по акту приема-передачи лесного участка, форма которого предусмотрена приложением N 6 к настоящему Договору, в состоянии, пригодном для ведения лесного хозяйства, с характеристиками лесного участка, установленными проектом освоения лесов на день окончания срока действия настоящего Договора;

в случае досрочного прекращения действия настоящего Договора передать Арендодателю лесной участок в день досрочного прекращения действия настоящего Договора по акту приема-передачи лесного участка, форма которого предусмотрена приложением N 6 к настоящему Договору, в состоянии, пригодном для ведения лесного хозяйства;

х) сообщить Арендодателю в письменной форме не позднее чем за 90 дней о намерении расторгнуть настоящий Договор;

ч) по истечении срока действия настоящего Договора или в случае досрочного прекращения срока действия освободить лесной участок от объектов недвижимого имущества, обеспечить снос объектов, созданных для освоения лесного участка, и выполнить рекультивацию лесных земель в соответствии с проектом освоения лесов;

ш) извещать Арендодателя в письменной форме об изменении банковских реквизитов, юридического и фактического адреса, а также об изменении лица, имеющего право действовать без доверенности от имени Арендатора, в течение 5 рабочих дней со дня таких изменений;

щ) выполнять другие обязанности, предусмотренные законами Российской Федерации, Лесным кодексом Российской Федерации и иными нормативными правовыми актами, в том числе представлять отчеты, предусмотренные статьями 49, 60 и 66 Лесного кодекса Российской Федерации.

#### IV. Ответственность сторон

13. За неисполнение или ненадлежащее исполнение обязательств, предусмотренных настоящим Договором, Арендодатель и Арендатор несут ответственность согласно законодательству Российской Федерации (включая обязанность возместить в соответствии с Гражданским кодексом Российской Федерации убытки, причиненные таким неисполнением или ненадлежащим исполнением) и настоящему Договору.

14. За нарушение условий настоящего Договора Арендатор уплачивает Арендодателю неустойку в следующем размере:

а) за нарушение Арендатором сроков внесения арендной платы, предусмотренных приложением N 5 к настоящему Договору, - 0,1 процента от суммы просроченного платежа за каждый день просрочки.

Начисление неустойки производится начиная со дня, следующего за днем истечения срока платежа, и до дня внесения просроченного платежа в полном объеме;

б) за нарушение срока разработки и представления Арендодателю проекта освоения лесов для проведения государственной экспертизы, предусмотренного подпунктом "г" пункта 12 настоящего Договора, или использование лесного участка без проекта освоения



лесов - 50 тыс. рублей (для физического лица или индивидуального предпринимателя) или 150 тыс. рублей (для юридического лица) за каждый полный календарный месяц просрочки по истечении установленного срока;

в) за невыполнение или несвоевременное выполнение работ по очистке мест рубок от порубочных остатков в лесах, в соответствии с правилами заготовки древесины, правилами санитарной безопасности в лесах, правилами пожарной безопасности в лесах, правилами ухода за лесами, захлмыление по вине Арендатора просек и прилегающих к лесосекам полос шириной 50 метров - 5-кратная стоимость затрат, необходимых для очистки данной территории по нормативам в области лесного хозяйства, а при отсутствии таких нормативов - согласно калькуляции Арендодателя;

г) за рубку лесных насаждений, предусмотренную проектом освоения лесов, без подачи лесной декларации - 25-кратная стоимость заготовленной древесины, определенная по ставкам платы за единицу объема лесных ресурсов, установленным Правительством Российской Федерации;

д) за использование лесного участка без подачи лесной декларации - 20 тыс. рублей (для физического лица или индивидуального предпринимателя) или 70 тыс. рублей (для юридического лица);

е) за все количество срубленных или поврежденных до степени прекращения роста деревьев за пределами лесосек на смежных с ними 50-метровых полосах - 10-кратная стоимость срубленных или поврежденных деревьев, определенная по ставкам платы за единицу объема лесных ресурсов, установленным Правительством Российской Федерации для древесины лесных насаждений по первому разряду такс во всех лесотаксовых районах;

ж) за хранение (оставление) древесины вдоль лесных дорог с нарушением законодательства Российской Федерации - 2-кратная стоимость оставленной древесины, определенная по ставкам платы за единицу объема лесных ресурсов, установленным Правительством Российской Федерации для древесины лесных насаждений по первому разряду такс во всех лесотаксовых районах;

з) за рубку или повреждение семенников и деревьев в семенных куртинах и полосах, за рубку деревьев, не подлежащих рубке при проведении сплошных, выборочных рубок, - 5-кратная стоимость соответствующей срубленной древесины, а также поврежденных семенников и деревьев в семенных куртинах и полосах, определенная по ставкам платы за единицу объема лесных ресурсов, установленным Правительством Российской Федерации для древесины лесных насаждений по первому разряду такс во всех лесотаксовых районах;

и) за проведение заготовки и трелевки древесины способами, в результате которых в горных условиях возникла эрозия, - 100 тыс. рублей за каждый гектар эродированной площади, на которой поврежден гумусовый слой почвы;

к) за складирование заготовленной древесины в местах, не предусмотренных проектом освоения лесов или технологической картой лесосечных работ, - 3-кратная стоимость складированной древесины, определенная по ставкам платы за единицу объема лесных ресурсов, установленным Правительством Российской Федерации для древесины лесных насаждений по первому разряду такс во всех лесотаксовых районах;

л) за оставление не вывезенной в установленный срок (включая предоставленные отсрочки) древесины на лесосеках, в местах производства работ по расчистке площадей под лесные склады, трассы лесозональных дорог, постройки, сооружения - 7-кратная стоимость не вывезенной в срок древесины, определенная по ставкам платы за единицу объема лесных ресурсов, установленным Правительством Российской Федерации для древесины лесных насаждений по первому разряду такс во всех лесотаксовых районах;

м) за уничтожение или повреждение границных, квартальных, лесосечных и других столбов и знаков - 10-кратная стоимость их изготовления и установки;

п) за оставление на лесосеках знамен, записных, срубленных деревьев - 7-кратная стоимость оставленных деревьев, определенная по ставкам платы за единицу объема

лесных ресурсов, установленным Правительством Российской Федерации для древесины лесных насаждений по первому разряду такс во всех лесотаксовых районах;

о) за невыполнение и несвоевременное выполнение противопожарных, санитарно-оздоровительных мероприятий, мероприятий по воспроизводству лесов - 3-кратная стоимость затрат, необходимых для выполнения этих мероприятий по нормативам в области лесного хозяйства, а при отсутствии таких нормативов - согласно калькуляции Арендодателя;

п) за совершение действий, предусмотренных статьей 5 Федерального закона "О введении в действие Лесного кодекса Российской Федерации", без письменного согласования с Арендодателем - годовая арендная плата, предусмотренная настоящим Договором;

р) при непредставлении Арендатором в письменной форме сведений об изменении банковских реквизитов, юридического и фактического адреса, а также об изменении лица, имеющего право действовать без доверенности от имени Арендатора, в установленный настоящим Договором срок - 10 тыс. рублей;

с) за невыполнение обязательств, установленных подпунктом "д" пункта 12 настоящего Договора, - 4-кратная стоимость работ, необходимых для восстановления соответствующей территории по нормативам в области лесного хозяйства, а при отсутствии таких нормативов - согласно калькуляции Арендодателя.

15. Уплата неустоек не освобождает Арендатора от выполнения обязательств, предусмотренных настоящим Договором.

16. В случае несвоевременной передачи лесного участка после истечения срока действия настоящего Договора или досрочного прекращения срока его действия Арендатор уплачивает Арендодателю за все время просрочки возврата лесного участка арендную плату и возмещает убытки, причиненные Арендодателю в случае, когда указанная плата не покрывает причиненные Арендодателю убытки.

#### V. Порядок изменения и расторжения Договора

17. Все изменения, вносимые в настоящий Договор, оформляются в письменной форме и подписываются сторонами.

18. Внесение изменений в настоящий Договор, заключенный по результатам аукциона, на основании соглашения сторон или по требованию одной из сторон не допускается, за исключением случая, предусмотренного частью 7 статьи 53.7 Лесного кодекса Российской Федерации.

19. Настоящий Договор, заключенный в отношении лесного участка, находящегося в государственной собственности, по результатам аукциона, может быть изменен по решению суда в случае существенного изменения количественных и качественных характеристик такого лесного участка.

20. При изменении условий настоящего Договора обязательства сторон сохраняются в измененном виде.

В случае изменения условий настоящего Договора обязательства сторон считаются измененными с момента заключения сторонами соглашения об изменении условий настоящего Договора, если иное не вытекает из соглашения или характера изменения условий настоящего Договора, а при изменении условий настоящего Договора в судебном порядке - с момента вступления в законную силу решения суда об изменении условий настоящего Договора.

21. Настоящий Договор прекращает действие в случаях, предусмотренных гражданским законодательством Российской Федерации, и случаях, предусмотренных пунктами 23 и 24 настоящего Договора.

22. Расторжение настоящего Договора по решению суда по требованию одной из сторон осуществляется по основаниям, предусмотренным лесным и гражданским законодательством Российской Федерации.

23. Арендодатель вправе отказаться от исполнения настоящего Договора в одностороннем порядке в случае невнесения Арендатором арендной платы 2 и более раз подряд по истечении установленного настоящим Договором срока платежа, уведомив об этом Арендатора в письменной форме за 30 дней до даты расторжения договора.

Настоящий Договор прекращает свое действие с даты, указанной в письменном уведомлении. В случае одностороннего отказа Арендодателя от исполнения настоящего Договора он считается расторгнутым.

24. Арендатор вправе в одностороннем порядке расторгнуть настоящий Договор, известив об этом Арендодателя в письменной форме за 90 дней до предполагаемой даты расторжения, при условии отсутствия недоимки по арендной плате.

#### VI. Срок действия Договора

25. Срок действия настоящего Договора устанавливается от даты государственной регистрации права аренды лесного участка, передаваемого в соответствии с таким договором, и составляет десять лет.

#### VII. Прочие условия

26. Спорные вопросы, возникающие в ходе исполнения настоящего Договора, или вопросы, не оговоренные в настоящем Договоре, разрешаются путем переговоров. В случае если согласие путем переговоров не достигнуто, указанные вопросы разрешаются в судебном порядке.

Распоряжение оспором в судебном порядке производится по месту нахождения Арендодателя. 27. Арендатор и Арендодатель несут ответственности за неисполнение или ненадлежащее исполнение своих обязательств по настоящему Договору, если это явилось следствием обстоятельств непреодолимой силы.

28. Настоящий Договор составлен в 3 подлинных экземплярах, по одному для каждой стороны и один - для органа, осуществляющего государственную регистрацию прав на недвижимое имущество и сделок с ним.

29. Приложения к настоящему Договору являются его неотъемлемыми частями.

Арендодатель:  
**Министерство природных ресурсов  
и экологии Тульской области**


Арендатор:  
**ООО «БРВЗ»**

Юридический адрес: 300007, г. Тула,  
ул. Оборонная, д. 114-А  
ИНН 7107096442  
КПП 710701001  
р/с 40101810700000010107  
ОКТМО 70701000  
Отделение Тула г. Тула  
БИК 047003001

Юридический адрес: 390504, Рязанская обл,  
Рязанский р-н, д. Секотово, ул. Полесая, д. 1.  
ИНН 6215024980  
ОГРН 1116215000120  
КПП 621501001  
БИК 046126708  
р/с 40702810100010003882  
к/с 30101810500000000708  
«Принк-Внешторгбанк (ПАО)» г.Рязань

Министр природных ресурсов и экологии  
Тульской области

Директор ООО «БРВЗ»











6. Объекта лесного семеноводства

N п/п	Лесничество	Участковое лесничество/лесная дача	Лесной квартал	Лесотаксационный выдел	Наименование объекта лесного семеноводства	Единица измерения	Объем
1	2	3	4	5	6	7	8
По данным лесохозяйства объекты лесного семеноводства в лесничестве отсутствуют							

7. Объекты, не связанные с созданием лесной инфраструктуры


№ п/п	Лесничество	Участковое лесничество/лесная дача	Лесной квартал	Лесотаксационный выдел	Наименование объекта	Единица измерения	Объем
1	2	3	4	5	6	7	8

8. По данным государственного лесного реестра лесной участка обременен правами аренды и (или) постоянного (бессрочного) пользования в пользу третьих лиц в соответствии со статьей 25 Лесного кодекса РФ:

№ п/п	Наименование лесопользователя	Номер и дата договора	Вид использования лесов	Участковое лесничество/участок (при наличии)	Лесной квартал	Лесотаксационный выдел	Лесотаксационный выдел	Единица измерения, объем, га
1	МАУ МО Павловский район «ОПК»	№ 220 от 10.02.2012г.	Образование видов лесности в сфере охотничьего хозяйства	Центральное/Плавская	1,7,8,12-26,28,29,31,33,34	1,9	Вос выдела	1987,0
2	ООО «Фигатин»	№ 32 от 25.07.2008 г.	Содержание видов лесности в сфере охотничьего хозяйства	Центральное/Липовая	11,14,16(б-24),17-21,33	32,35,36	Вос выдела	1409,5
				Центральное/Плавская			Вос выдела	326,0
				Центральное/Тельно-Отарская дача		26	Вос выдела	51,0
				Центральное/Липовая		2, 8,12,13,15	Вос выдела	976,5

9. Характеристика плотности радиоактивного загрязнения

Плотность загрязнения К/бк/га2	Лесная дача	Перечень кварталов
1	2	3
1-2	Плавская	1,7-8,12,30-36
	Липовая	4-5,7,11-12,14-15
2-5	Плавская	13,14,15,17,18,20,22
	Липовая	6
	Плавская	19,21,23-29



В.А. Румянцев

МП

1	2	3	4	5	7	8
32	16	Границы окружные	16	Границы окружные	га	0,2
33	17	Границы окружные	17	Границы окружные	га	0,2
34	19	Границы окружные	19	Границы окружные	га	0,1
35	21	Границы окружные	21	Границы окружные	га	0,3
36	27	Границы окружные	27	Границы окружные	га	0,2
37	28	Границы окружные	28	Границы окружные	га	0,1
38	24	Границы окружные	24	Границы окружные	га	0,2
39	25	Границы окружные	25	Границы окружные	га	0,1
40	26	Границы окружные	26	Границы окружные	га	0,2
41	29	Границы окружные	29	Границы окружные	га	0,5
42	31	Границы окружные	31	Границы окружные	га	0,1
43	28	Границы окружные	28	Границы окружные	га	0,1
44	32	Границы окружные	32	Границы окружные	га	0,3
45	33	Границы окружные	33	Границы окружные	га	0,1
46	16	Границы окружные	16	Границы окружные	га	0,1
47	40	Границы окружные	40	Границы окружные	га	0,1
48	22	Границы окружные	22	Границы окружные	га	0,2
49	29	Границы окружные	29	Границы окружные	га	0,1
50	30	Границы окружные	30	Границы окружные	га	0,1
51	38	Границы окружные	38	Границы окружные	га	0,1
52	10	Платации	10	Платации	га	0,4
53	13	Платации	13	Платации	га	0,4
54	10	Платации	10	Платации	га	0,4

5. Особо защитные участки лесов

N п/п	Лесничество	Участковое лесничество/лесная дача	Лесной квартал	Лесотаксационный выдел	Наименование	Площадь (га)
1	2	3	4	5	6	7
1	Плавское	Центральное/Плавская	30	36,40	Границы окружные	2,9
2			29	27		1,8
3			32	10		5,9
4			33	8		2,5
5			2	6,7,16,28	Участки лесов с наличием реликтовых и эндемичных растений	17,8
6			3	7,9		9,4
7			5	13		1,5
8			6	25,28,29		3,5
9			7	5,6,10		16,2
10			10	2		0,4
11			11	14		1,1
12			27	53-55		1,9
13			32	35-37		1,2
14			36	42		1,9
15			1	15,16,24,27,28	Берегозащитные, почвозащитные участки лесов, расположенные вдоль водных объектов, склонов оврагов	5,0
16			2	1,2		4,0
17			3	1,3		7,4
18			5	2,32,33		5,4
19			11	24		1,6
20			15	18,21		1,8
21			21	24		0,9
22			16	1-13	Другие особо защитные участки лесов: участки лесов вокруг сельских населенных пунктов и садовых товариществ	42,0
23			20	1-9		61,0
24					Итого по участковому лесничеству:	197,1
25					в т.ч. берегозащитные, почвозащитные участки лесов, расположенные вдоль водных объектов, склонов оврагов:	31,1
26					участки лесов с наличием реликтовых и эндемичных растений:	63,0
27					другие особо защитные участки лесов: участки лесов вокруг сельских населенных пунктов и садовых товариществ:	103,0











1	2	3	4	5	6	7	
12	Плавское	Центральная/ Плавская	27	53-55	Берегозащитные, похозяйственные участки лесов, расположенные вдоль водных объектов, осыпной вывоз	1,9	
13			32	35-37		1,2	
14			36	42		1,9	
15			1	15,16,24,27,28		5,0	
16			2	1,2		4,0	
17			3	1,3		7,4	
18			5	2,3,33		5,4	
19			11	24		1,6	
20			15	18,21		0,9	
21			21	24		0,9	
22			16	1-13		42,0	
23			20	1-9		61,0	
Итого по участковому лесничеству:						197,1	
в т.ч. берегозащитные, похозяйственные участки лесов, расположенные вдоль водных объектов, осыпной вывоз:						31,1	
участки леса с наличием реликтовых и эндемичных растений;						63,0	
другие особо защитные участки лесов: - участки лесов вокруг сельских населенных пунктов и садовых товариществ.						103,0	

6. Объекты лесного семеноводства

N п/п	Лесничество	Участковое лесничество/лесная дача	Лесной квартал	Лесотаксационный выдел	Наименование объекта лесного семеноводства	Единица измерения	Объем
1	2	3	4	5	6	7	8
По данным лесохозяйства объекты лесного семеноводства в лесничестве отсутствуют							

7. Объекты, не связанные с созданием лесной инфраструктуры

№ п/п	Лесничество	Участковое лесничество/лесная дача	Лесной квартал	Лесотаксационный выдел	Наименование объекта	Единица измерения	Объем
1	2	3	4	5	6	7	8
По данным лесохозяйства объекты лесного семеноводства в лесничестве отсутствуют							

8. По данным государственного лесного реестра лесной участок обременён правами аренды и (или) постоянного (бессрочного) пользования в пользу третьих лиц в соответствии со статьёй 25 Лесного кодекса РФ:

№ п/п	Наименование лесопользователя	Номер и дата договора	Вид использования лесов	Участковое лесничество/участок с (трем категориям)	Лесной квартал	Лесотаксационный выдел	Единица измерения
1	МАУ МО Плавский район «ОГК»	№ 230 от 10.02.2012г.	Осуществление вывоза древесины в сфере охотничьего хозяйства	Центральная/ Плавская	1,7,8,12-26,28,29,31,33,34	Все выдела	1987,0
2	ООО «Фангалин»	№ 52 от 25.07.2008 г.	Осуществление вывоза древесины в сфере охотничьего хозяйства	Центральная/ Липовая	1,9-11,14,16(а-24),17-21,33	Все выдела	1409,5
				Центральная/ Плавская	32,35,36	Все выдела	336,0
					Центральная/ Тепло-Огаровская дача	26	51,0
					Центральная/ Липовая	2 <sup>а</sup> -8,12,13,15,16	Все выдела

1	2	3	4	5	6	7	8
32	Плавское	Центральная/ Плавская	19	36	Просеки вырубленные	га	0,8
33			21	33	Просеки вырубленные	га	0,4
34			22	34	Просеки вырубленные	га	0,2
35			23	25	Просеки вырубленные	га	0,7
36			24	24	Просеки вырубленные	га	0,8
37			26	19	Просеки вырубленные	га	0,4
38			29	29	Просеки вырубленные	га	0,3
39			4	28	Просеки вырубленные	га	0,5
40			5	31	Просеки вырубленные	га	0,1
41			6	32	Просеки вырубленные	га	0,4
42	7	30	Просеки вырубленные	га	0,4		
43	10	26	Просеки вырубленные	га	0,1		
44	11	23	Просеки вырубленные	га	0,2		
45	12	23	Просеки вырубленные	га	0,4		
46	13	42	Просеки вырубленные	га	0,1		
47	19	15	Просеки вырубленные	га	0,1		
Всего просеки вырубленные							6,8
48	Плавское	Центральная/ Плавская	1	18	Границы окружные	га	0,1
49			7	21	Границы окружные	га	0,3
50			8	32	Границы окружные	га	0,1
51			12	38	Границы окружные	га	0,1
52			16	16	Границы окружные	га	0,2
53			17	16	Границы окружные	га	0,2
54			19	37	Границы окружные	га	0,1
55			21	31	Границы окружные	га	0,3
56			27	51	Границы окружные	га	0,2
57			28	24	Границы окружные	га	0,2
58	28	25	Границы окружные	га	0,1		
59	28	26	Границы окружные	га	0,2		
60	29	30	Границы окружные	га	0,5		
61	30	47	Границы окружные	га	0,1		
62	31	28	Границы окружные	га	0,1		
63	32	32	Границы окружные	га	0,3		
64	32	33	Границы окружные	га	0,1		
65	35	16	Границы окружные	га	0,1		
66	36	40	Границы окружные	га	0,3		
67	3	22	Границы окружные	га	0,2		
68	4	29	Границы окружные	га	0,1		
69	4	30	Границы окружные	га	0,1		
70	14	38	Границы окружные	га	0,1		
Всего границы окружные							4,1
71	Плавское	Центральная/ Плавская	13	10	Платации	га	0,4
Всего платации							0,4

5. Особо защитные участки лесов

N п/п	Лесничество	Участковое лесничество/лесная дача	Лесной квартал	Лесотаксационный выдел	Назначение	Площадь (га)
1	2	3	4	5	6	7
1	Плавское	Центральная/ Плавская	30	36,40	Участки леса с наличием реликтовых и эндемичных растений	2,9
2			27	1,8		
3			10	5,9		
4			8	2,5		
5			6,7,16,28	17,8		
6	3	7,9	9,4			
7	5	13	1,5			
8	6	25,28,29	3,5			
9	7	5,6,10	16,2			
10	10	2	0,4			
11	11	14	1,1			


9. Характеристика плотности радиоактивного загрязнения

Плотность загрязнения (кБк/м <sup>2</sup> )	Лесная дача	Перечень кварталов
1-3	2 Павская	3 1,7,8,12,30,36
3-5	Липовая Павская	4-5,7,11,12,14,15 13,14,15,17,18,20,22
5-15	Липовая Павская	6 19,21,23-29

Археологический:



Археолог:



Управление Федеральной службы государственной регистрации, кадастра и картографии по Тульской области  
 Номер регистрационного округа

Произведена государственная регистрация договора аренды  
 Дата регистрации 04 апреля 2017 г.  
 Номер регистрации 77:17-02/004/2017-11/04/30/17-1  
 Государственный регистратор  
 Лихожова В. В. (подпись, и.п.)



прошнуровано и  
скреплено печатью  
13 (Информация) листы  
Татьяна  
Кандидат

