

"УТВЕРЖДАЮ"

Заместитель директора департамента-
начальник отдела организации охраны,
защиты и воспроизводства лесов
департамента лесного хозяйства
министерства природных ресурсов
экологии Тульской области



Вавруш Р.Т.

"05" 12 2017 г.

Акт

лесопатологического обследования № 146

лесных насаждений Плавского лесничества (лесопарка)

Тульской области (субъекта Российской Федерации)

Способ лесопатологического обследования:

- 1. Визуальный
- 2. Инструментальный

Место проведения

Участковое лесничество	Урочище (дача)	Квартал (кварталы)	Выдел (выделы)	Площадь, га
Центральное	Плавская дача	27	1	6.6

Лесопатологическое обследование проведено на общей площади 6.6 га.

1. Визуальное лесопатологическое обследование.*

Наземное Дистанционное

1.1. На площади 6.6 га фактическая таксационная характеристика лесного насаждения соответствует (не соответствует) таксационному описанию (нужное подчеркнуть).

Причины несоответствия _____

Список участков с выявленными несоответствиями приведен в приложении I к настоящему Акту.

1.2. Лесные насаждения с нарушенной и утраченной устойчивостью выявлены на площади 6.6 га:

Участковое лесничество	Урочище (дача)	Площадь, га		Причина ослабления (гибели)
		с нарушенной устойчивостью	с утраченной устойчивостью	
Центральное	Плавская дача	6.6		467
	Итого	6.6		

Состояние обследованных лесных насаждений приведено в приложениях 1.1-1.4 к Акту в зависимости от метода проведения ЛПО.

1.3. В обследованных лесных участках прогнозируется:

Прогноз	Площадь, га
Ослабление лесных насаждений	6.6
Усыхание лесных насаждений различной степени	
Развитие очагов вредных организмов	

1.4. Обнаружено загрязнение лесного участка отходами и выбросами:

Промышленными Бытовыми

Вид загрязнения	Размеры загрязнения			Объем, кубм	Площадь загрязнения
	длина, м	ширина, м	высота, м		

ЗАКЛЮЧЕНИЕ

Оценка текущего санитарного и лесопатологического состояния лесных насаждений, назначенные профилактические мероприятия по защите лесов, агитационные мероприятия: В квартале № 27 выделе № 1 на всей площади 6,6 га участкового лесничества Центральное наблюдается усыхание насаждения, назначена ВСП

Исполнитель работ по проведению лесопатологического обследования:

ФИО инженер-лесопатолог Чернышов Е.С. Подпись 

Дата обследования 20.10.2017

*Раздел включается в акт, в случае проведения лесопатологического обследования визуальным способом.

2. **Инструментальное обследование лесного участка.***

2.1. Фактическая таксационная характеристика лесного насаждения соответствует
 (не соответствует) (нужное подчеркнуть) таксационному описанию. Причины несоответствия:

Ведомость лесных участков с выявленными несоответствиями таксационным описаниям
 приведена в приложении 1 к Акту.

2.2. Состояние насаждений: с нарушенной устойчивостью
 с утраченной устойчивостью

причины повреждения:
 Опенок

стволовыми вредителями:

Вид вредителя	Порода	Встречаемость (% заселенных деревьев)	Степень заселения (слабая, средняя, сильная)

Повреждено огнём:

Вид пожара	Порода	Состояние корневых лап		Состояние корневой шейки		Подсушивание луба	
		% поврежденных корней	% деревьев с данным повреждением	ожог корневой шейки по окружности (1/4; 2/4; 3/4; более 3/4)	% деревьев с данным повреждением	по окружности (1/4; 2/4; 3/4; более 3/4)	% деревьев с данным повреждением

Поражено болезнями:

Вид	Порода	Встречаемость (% пораженных деревьев)	Степень поражения (слабая, средняя, сильная)
Опенок	Дуб	17.5	слабая

2.3. Выборке подлежит 19 % деревьев, 11.0 % от запаса

в том числе:

ослабленных _____ %, (причины назначения) _____ ;
 сильно ослабленных _____ %, (причины назначения) _____ ;
 усыхающих _____ %, (причины назначения)

--	--	--

 ;
 свежего сухостоя 0.6 %,
 свежего ветровала: _____ %,
 свежего бурелома _____ %,
 старого ветровала: 4.7 %,
 старого бурелома 0.8 %,
 старого сухостоя 4.9 %,
 аварийных _____ %.

2.4. Полнота лесного насаждения после уборки деревьев, подлежащих рубке, составит 0.6
 Критическая полнота для данной категории лесных насаждений составляет 0.3

ЗАКЛЮЧЕНИЕ

С целью предотвращения негативных процессов или снижения ущерба от их воздействия назначено:

Участковое лесничество	Урочище (дача)	Квартал	Выдел	Площадь выдела, га	Вид мероприятия	Площадь мероприятия, га	Порода	Запас на выдел, куб.м	Крайние сроки проведения
Центральное	Плавская дача	27	1	6.6	ВСП	6.6	Д	196	2018

Ведомость перечета деревьев, назначенных в рубку, и лесного участка прилагаются (приложение 2 и 3 к Акту).


Меры по обеспечению возобновления:

Мероприятия, необходимые для предупреждения повреждения или поражения смежных насаждений
своевременное проведение проектируемых мероприятий, надзор за санитарным и лесопатологическим состоянием

Сведения для расчета степени повреждения:

год образования старого сухостоя Прошлые года ;
основная причина повреждения древесины 467 ;
дата проведения обследований 20.10.2017 ;

Исполнитель работ по проведению лесопатологического обследования:

ФИО Чернышов Е.С. Подпись 
Должность инженер-лесопатолог
Организация Филиал ФБУ "Рослесозащита"- "Центр защиты леса Тульской области"

* Раздел включается в акт в случае проведения лесопатологического обследования обследования инструментальным способом.

* 467 - Опенок

**Ведомость перечета деревьев назначенных в рубку
Временная пробная площадь**

Субъект РФ Тульская область
Лесничество (лесопарк) Плавское Центральное Плавская дача
Квартал 27 Выдел 1 Площадь, 6.60 га,
Номер очага вредных организмов _____ Размер пробной площади 0.24 га,

Таксационная характеристика:

тип леса ДКЛСН состав 8Д1Б1ОС возраст 83 бонитет 2
полнота 0.7 запас на га 270 возобновление _____

Время и причина ослабления насаждения: _____ Прошлые года

Опенок _____

Тип очага вредных организмов: _____ эпизодический, хронический (подчеркнуть)
Фаза развития очага: _____ начальная, нарастания численности, собственно выпышка, кризис (подчеркнуть)

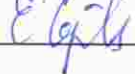
Состояние лесного насаждения, намечаемые мероприятия: _____ ослабленное
_____ ВСП

Средневзвешенная категория состояния насаждения составляет _____ 1.64

ВСП - Выборочная санитарная рубка

Исполнитель работ по проведению лесопатологического обследования:

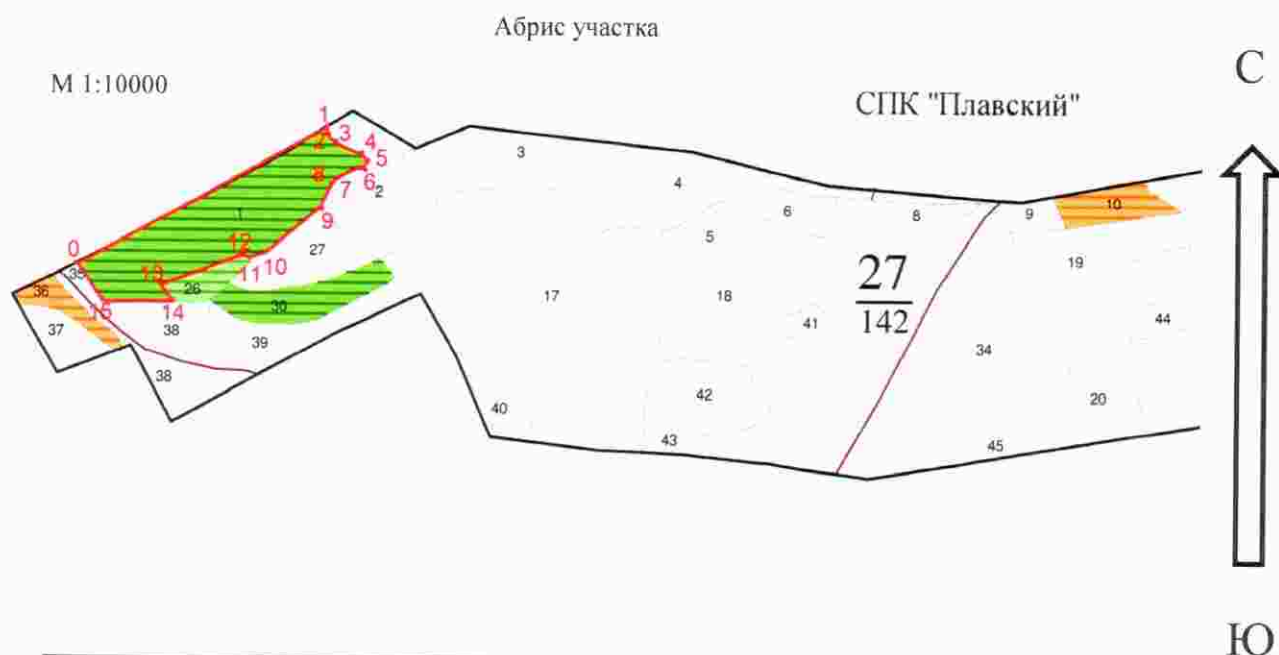
Дата составления документа: 27.11.2017г. Телефон 8(487)2-41-89-27

ФИО Чернышов Е.С. Подпись 
Должность инженер-лесопатолог
Организация Филиал ФБУ "Рослесозащита"- "Центр защиты леса Тульской области"

Итоговая

Ступени толщины, см	Количество деревьев по категориям состояния, шт.															Всего деревьев по ступеням толщины		
	I	II	III	IV		V		VI			ветровал, бурелом			аварийные деревья			шт.	в том числе подлежат рубке, %
				НЗ	З	НЗ	З	НЗ	З	О	НЗ	З	О	НЗ	З	О		
1	2	3	4	5	6	7	8	9	10	11	12	13	14	15	16	17	18	19
8																		
12	1							1			1						3	67
16	4							5			3						12	67
20	10	2	1					5			1						19	32
24	15	3	3			1					3						25	16
28	14	7		1							2						24	8
32	15	5	2	2							1						25	4
36	8	1	1														10	
40	4							1									5	20
44	1																1	
48	2																2	
52																		
56																		
60																		
Итого число стволов, шт.	74	18	7	3		1		12			11						126	19.0
Итого, % от числа стволов	58.7	14.3	5.6	2.4		0.8		9.5			8.7						100	19.0
Итого запас, кбм	61	14	5	3		1		5			5						93	11.0
Итого, % от запаса	65.3	15.0	5.7	3.0		0.6		4.9			5.5						100	11.0

Примечание: НЗ - незаселенное, З - заселенное, О - отработанное вредителями.
Средняя по породе: Дуб-1,74; Береза-1; Осина-1,5



N выдела	Ленты (круговой площадки) перечета				
	Сплошной перечет	Длина, м	Ширина, м	Радиус, м	Площадь, га
1	Круговые площадки постоянного радиуса			11,3	0,24

Номера точек	Координаты	Румбы линий	Длина, м
0-1	53°43.769' 37°13.338'	СВ-61°	540
1-2	53°43.905' 37°13.752'	ЮВ-5°	22
2-3	53°43.903' 37°13.784'	ЮВ-39°	12
3-4	53°43.898' 37°13.798'	ЮВ-64°	84
4-5	53°43.882' 37°13.840'	ЮВ-4°	7
5-6	53°43.867' 37°13.840'	ЮЗ-45°	11
6-7	53°43.863' 37°13.821'	ЮЗ-70°	51
7-8	53°43.851' 37°13.789'	ЮЗ-41°	19
8-9	53°43.836' 37°13.770'	ЮЗ-28°	41
9-10	53°43.821' 37°13.756'	ЮЗ-53°	128
10-11	53°43.800' 37°13.589'	ЮЗ-68°	33
11-12	53°43.789' 37°13.684'	СЗ-64°	8
12-13	53°43.790' 37°13.659'	ЮЗ-73°	178
13-14	53°43.743' 37°13.496'	ЮВ-50°	35
14-15	53°43.728' 37°13.501'	ЮЗ-85°	136
15-0	53°43.719' 37°13.394'	СЗ-45°	80

Условное обозначение: граница выдела, СДМ

Обследуемая площадь – 6,6 га

Исполнитель работ по проведению лесопатологического обследования:

ФИО Чернышов Е.С.

Подпись

Дата составления документа 27.11.2017г. Телефон 8(4872) 41-89-27

Таксационное описание

ГУ ТО "Плавское л-во"

Центральное уч. л-во Плавская дача

ЛЕСОПАРКОВЫЕ ЗОНЫ

Баранцево

Квартал: 27

Н в:	Пло-	Состав,	Э л:	В:	Д:	К:	Г:	В:	Тип:	П:	Запас	на	выделе,	МЗ	Хозяйственные
О м:	щадь,	подроск,	я:	о:	л:	л:	л:	н:	о:	л:	о:	л:	л:	л:	распоряжения
М д:	подлесок,	почва,	р:	с:	м:	в:	н:	н:	л:	н:	н:	н:	н:	н:	
е е:	рельеф,	осебенности	с:	т:	о:	з:	е:	т:	о:	л:	с:	у:	ж:	о:	
р л:	выдела		н:	т:	а:	р:	р:	т:	а:	а:	а:	а:	а:	а:	
а:			н:	т:	а:	р:	р:	т:	а:	а:	а:	а:	а:	а:	

1	6,6	лесные культуры	1 Д	83	23	28	5	2	2	ДКЛСН	, 7	270	1782	1426	
		8Д1ОС1Б+КЛ+ЛИП	24 Ос	70	25	32				ДЗ			178	178	
		подроск: 10КЛ (10)	3, 0 м, 2, 0 тыс. шт/га												
		ПОДНОТА НЕРАВНОМЕРНАЯ,													
2	3,4	5ОС3Б2ДН+ЛИП	1 Ос	70	26	36	7	4	1	ДКЛСН	, 7	320	1088	544	ДОБРОВ. - ВЫБ. Р. 15%
			25 Б	26	28					ДЗ				326	
			ДН	23	32									218	
		подлесок: ЛИП КУЛ ЧР СРЕДНИЙ													
		повреждение БОЛЕЗНЯМИ ЛЕСА, ОСИНА, СИЛЬНАЯ СТЕПЕНЬ ПОВР., ТРУТОВИК ЛОЖНЫЙ ОСИНОВ.													
		СОСТАВ НЕОДНОРОДНЫЙ, ПОДНОТА НЕРАВНОМЕРНАЯ													
3	5,1	6ОС2Б2ДН+ЛИП	1 Ос	70	25	32	7	4	1	ДКЛСН	, 7	320	1632	979	ДОБРОВ. - ВЫБ. Р. 15%
			25 Б	26	28					ДЗ				327	
			ДН	23	36									326	
		подлесок: ЛИП КУЛ Р СРЕДНИЙ													
		повреждение БОЛЕЗНЯМИ ЛЕСА, ОСИНА, СИЛЬНАЯ СТЕПЕНЬ ПОВР., ТРУТОВИК ЛОЖНЫЙ ОСИНОВ.													
4	2,6	7ДН2ОС1Б+ЛИП+ИВ	1 ДН	85	23	36	9	4	3	ДКЛСН	, 7	250	650	455	ДОБРОВ. - ВЫБ. Р. 15%
			24 Ос	25	36					ДЗ				130	
			Б	25	28									65	
		подлесок: ЛИП КУЛ Р СРЕДНИЙ													
		повреждение БОЛЕЗНЯМИ ЛЕСА, ОСИНА, СИЛЬНАЯ СТЕПЕНЬ ПОВР., ТРУТОВИК ЛОЖНЫЙ ОСИНОВ.													
5	1,4	6ОС2Б2ДН+ЛИП	1 Ос	65	26	36	7	4	1	ДКЛСН	, 7	320	448	269	ДОБРОВ. - ВЫБ. Р. 15%
			25 Б	26	32					ДЗ				90	
			ДН	23	36									89	
		подлесок: КУЛ Р ЛИП СРЕДНИЙ													
		повреждение БОЛЕЗНЯМИ ЛЕСА, ОСИНА, СИЛЬНАЯ СТЕПЕНЬ ПОВР., ТРУТОВИК ЛОЖНЫЙ ОСИНОВ.													
6	1,5	6ДН3ОС1Б+ЛИП	1 ДН	80	23	36	8	4	2	ДКЛСН	, 7	250	375	225	ДОБРОВ. - ВЫБ. Р. 15%
			24 Ос	25	36					Д2				112	
			Б	26	28									38	
		подлесок: КУЛ Р ЛИП ГУСТОЙ													
		повреждение БОЛЕЗНЯМИ ЛЕСА, ОСИНА, СИЛЬНАЯ СТЕПЕНЬ ПОВР., ТРУТОВИК ЛОЖНЫЙ ОСИНОВ.													
7	, 7	7Б2ОС1ДН+ЛИП	1 Б	60	25	26	6	2	1	ДКЛСН	, 8	250	175	122	
			25 Ос	25	30					Д2				35	
			ДН	22	32									18	
		подлесок: ЛИП КУЛ Р СРЕДНИЙ													
8	, 7	8ОС2ДН+Б	1 Ос	75	27	36	8	4	1	ДКЛСН	, 7	350	245	196	ДОБРОВ. - ВЫБ. Р. 15%
			26 ДН	23	36					Д2				49	
		подлесок: ЛИП КУЛ Р СРЕДНИЙ												4	
		повреждение БОЛЕЗНЯМИ ЛЕСА, ОСИНА, СИЛЬНАЯ СТЕПЕНЬ ПОВР., ТРУТОВИК ЛОЖНЫЙ ОСИНОВ.												2	
9	, 7	8Б2ОС+ДН	1 Б	65	26	28	7	3	1	ДКЛСН	, 7	230	161	129	
			26 Ос	26	32					Д2				32	
		подлесок: ЛИП КУЛ ЛЩ СРЕДНИЙ												4	



ОБЛАСТНОЕ ЛЕСНОХОЗЯЙСТВЕННОЕ УПРАВЛЕНИЕ
ПЛОВДИВСКА ОБЛАСТ
2018 г.

Договор аренды лесного участка № 38-2

29 03 2017 г.

г. Тула

Министерство природных ресурсов и экологии Тульской области в лице министра природных ресурсов и экологии Тульской области Панфилова Юрия Юрьевича, действующего на основании Положения о министерстве природных ресурсов и экологии Тульской области, утвержденного Постановлением правительства Тульской области от 07.10.2011 № 13, именуемое в дальнейшем Арендодателем, с одной стороны и Общество с ограниченной ответственностью «БРИЗ» (ООО «БРИЗ») в лице директора Румянцова Владимира Александровича, действующего на основании Устава, с другой стороны, заключили настоящий Договор о нижеследующем.

1. Предмет Договора

1. По настоящему Договору Арендодатель, действующий в соответствии со статьями 25, 41, 72 и 74 Лесного кодекса Российской Федерации и протокола о результатах аукциона от 13.03.2017 года № 45/2, обязуется предоставить, а Арендатор обязуется принять во временное пользование (далее - в аренду) лесной участок, находящийся в государственной собственности, определенный в пункте 2 настоящего Договора (далее - лесной участок).

2. Лесной участок имеет следующие характеристики:

площадь: 4950,2068	га
местоположение:	район Плавский
Тульская область	лесная дача Плавская
Плавское лесничество	№ № кварталов и выделов
Центральное участковое лесничество	1, 7, 8, 12, 13 (выделы 1-3, 4-часть, 5-часть, 6-34, 35-часть, 36-часть, 37-часть, 38-39), 14 (выделы 1-часть, 2-14, 15-часть, 16-44), 15 (выдела 1-3, 4-часть, 5-12, 13-часть, 14-18, 19-часть, 20-28, 29-часть, 30-37), 16, 17 (выделы 1, 2-часть, 3-часть, 4-16), 18 (выдела 1-часть, 2-3, 4-часть, 5-часть, 7-8, 9-часть, 10-13, 14-часть, 15-31), 19-21, 22 (выделы 2, 3-часть, 4-часть, 5-часть, 6-35), 23-26, 27 (выделы 1-12, 13-часть, 14-28, 29-часть, 30-48, 49-часть, 50-51, 52-часть, 53-56), 28, 29 (выделы 1-25, 26-часть, 27-30), 30 (выделы 1, 2-часть, 3-4, 5-часть, 6, 7-часть, 8-11, 12-часть, 13-34, 35-часть, 36-часть, 37, 38-часть, 39-часть, 40-42, 43-часть, 44-47), 31 (выделы 1, 2-часть, 3-8, 9-часть, 10-12, 13-часть, 14-16, 17-часть, 18-28), 32 (выдел 1, 3-часть, 4-часть, 5-27, 28-часть, 29-часть, 30-часть, 31-35, 36-часть, 37-часть), 33, 34 (выделы 1-9, 14-18), 35 (выделы 1-12, 13-часть, 14-часть, 15-часть, 16), 36.
Тульская область	район Плавский
Плавское лесничество	лесная дача Тешно - Огаревская
Центральное участковое лесничество	№ № кварталов и выделов
26	
Тульская область	район Плавский
Плавское лесничество	

Центральное участковое лесничество	лесная дача	Липинская
№ № кварталов и выделов		
1 (выделы 1-16, 17-часть, 18-часть, 19-28), 2-7, 8 (выделы 1-2, 3-часть, 4-часть, 5-12), 9 (выделы 1-40, 41-часть, 42-43), 10-11, 12 (выделы 1-17, 18-часть, 19, 20-часть, 21-часть, 22-23), 13 (выделы 1-17, 18-часть, 19-21, 22-часть, 23-часть, 24-30, 31-часть, 32-часть, 33-45), 14 (выделы 1-часть, 2-20, 21-часть, 22), 16 (выделы 1-2, 3-часть, 38-39), 15 (выделы 2, 3-часть, 4-часть, 5-часть, 7-часть, 8-18, 19-часть, 20, 21), 13 (выделы 1-2, 3-часть, 4-24), 17 (выделы 1-часть, 2-часть, 3-часть, 4-40), 18 (выделы 1, 2-часть, 3-18, 19-часть, 20-часть, 21-25), 19 (выделы 1-13, 14-часть, 15), 20-21, 33.	71:17:010301:107; ✓ 71:17:010301:108; ✓ 71:17:010301:109; ✓ 71:17:010301:110; ✓ 71:17:010301:111; ✓ 71:17:010301:112; ✓ 71:17:010301:113; ✓ 71:17:010301:114; ✓ 71:17:010301:115; ✓ 71:17:010301:116; ✓ 71:17:010301:117; ✓ 71:17:010301:118; ✓ 71:17:010301:119; ✓ 71:17:010301:120; ✓ 71:17:010301:121; ✓ 71:17:010301:122; ✓ 71:17:010301:123; ✓ 71:17:010301:124; ✓ 71:17:010301:125; ✓ 71:17:010301:126; ✓ 71:17:010301:127; ✓ 71:17:010301:128; ✓ 71:17:010301:129; ✓ 71:17:010301:130; ✓ 71:17:010301:131; ✓ 71:17:010301:132; ✓ 71:17:010301:133; ✓ 71:17:010301:134; ✓ 71:17:010301:135; ✓ 71:17:010301:136; ✓ 71:17:010301:137; ✓ 71:17:010301:138; ✓ 71:17:010301:139; ✓ 71:17:010301:140; ✓ 71:17:010301:141; ✓ 71:17:010301:142; ✓ 71:17:010301:143; ✓ 71:17:010301:144; ✓ 71:17:010301:145; ✓ 71:17:010301:146; ✓ 71:17:010301:147; ✓ 71:17:010301:148; ✓ 71:17:010301:149; ✓ 71:17:010301:150; ✓ 71:17:010301:151; ✓ 71:17:010301:152; ✓ 71:17:010301:153; ✓ 71:17:010301:154; ✓ 71:17:010301:155; ✓ 71:17:010301:156; ✓ 71:17:010301:157; ✓ 71:17:010301:158; ✓ 71:17:010301:159; ✓ 71:17:010301:160; ✓ 71:17:010301:161; ✓ 71:17:010301:162; ✓ 71:17:010301:163; ✓ 71:17:010301:164; ✓ 71:17:010301:165; ✓ 71:17:010301:166; ✓ 71:17:010301:167; ✓ 71:17:010301:168; ✓ 71:17:010301:169; ✓ 71:17:010301:170; ✓ 71:17:010301:171; ✓ 71:17:010301:172; ✓ 71:17:010301:173; ✓ 71:17:010301:174; ✓ 71:17:010301:175; ✓ 71:17:010301:176; ✓ 71:17:010301:177; ✓ 71:17:010301:178; ✓ 71:17:010301:179; ✓ 71:17:010301:180; ✓ 71:17:010301:181; ✓ 71:17:010301:182; ✓ 71:17:010301:183; ✓ 71:17:010301:184; ✓ 71:17:010301:185; ✓ 71:17:010301:186; ✓ 71:17:010301:187; ✓ 71:17:010301:188; ✓ 71:17:010301:189; ✓ 71:17:010301:190; ✓ 71:17:010301:191; ✓ 71:17:010301:192; ✓ 71:17:010301:193; ✓ 71:17:010301:194; ✓ 71:17:010301:195; ✓ 71:17:010301:196; ✓ 71:17:010301:197; ✓ 71:17:010301:198; ✓ 71:17:010301:199; ✓ 71:17:010301:200; ✓ 71:17:010301:201; ✓ 71:17:010301:202; ✓ 71:17:010301:203; ✓ 71:17:010301:204; ✓ 71:17:010301:205; ✓ 71:17:010301:206; ✓ 71:17:010301:207; ✓ 71:17:010301:208; ✓ 71:17:010301:209; ✓ 71:17:010301:210; ✓ 71:17:010301:211; ✓ 71:17:010301:212; ✓ 71:17:010301:213; ✓ 71:17:010301:214; ✓ 71:17:010301:215; ✓ 71:17:010301:216; ✓ 71:17:010301:217; ✓ 71:17:010301:218; ✓ 71:17:010301:219; ✓ 71:17:010301:220; ✓ 71:17:010301:221; ✓ 71:17:010301:222; ✓ 71:17:010301:223; ✓ 71:17:010301:224; ✓ 71:17:010301:225; ✓ 71:17:010301:226; ✓ 71:17:010301:227; ✓ 71:17:010301:228; ✓ 71:17:010301:229; ✓ 71:17:010301:230; ✓ 71:17:010301:231; ✓ 71:17:010301:232; ✓ 71:17:010301:233; ✓ 71:17:010301:234; ✓ 71:17:010301:235; ✓ 71:17:010301:236; ✓ 71:17:010301:237; ✓ 71:17:010301:238; ✓ 71:17:010301:239; ✓ 71:17:010301:240; ✓ 71:17:010301:241; ✓ 71:17:010301:242; ✓ 71:17:010301:243; ✓ 71:17:010301:244; ✓ 71:17:010301:245; ✓ 71:17:010301:246; ✓ 71:17:010301:247; ✓ 71:17:010301:248; ✓ 71:17:010301:249; ✓ 71:17:010301:250; ✓ 71:17:010301:251; ✓ 71:17:010301:252; ✓ 71:17:010301:253; ✓ 71:17:010301:254; ✓ 71:17:010301:255; ✓ 71:17:010301:256; ✓ 71:17:010301:257; ✓ 71:17:010301:258; ✓ 71:17:010301:259; ✓ 71:17:010301:260; ✓ 71:17:010301:261; ✓ 71:17:010301:262; ✓ 71:17:010301:263; ✓ 71:17:010301:264; ✓ 71:17:010301:265; ✓ 71:17:010301:266; ✓ 71:17:010301:267; ✓ 71:17:010301:268; ✓ 71:17:010301:269; ✓ 71:17:010301:270; ✓ 71:17:010301:271; ✓ 71:17:010301:272; ✓ 71:17:010301:273; ✓ 71:17:010301:274; ✓ 71:17:010301:275; ✓ 71:17:010301:276; ✓ 71:17:010301:277; ✓ 71:17:010301:278; ✓ 71:17:010301:279; ✓ 71:17:010301:280; ✓ 71:17:010301:281; ✓ 71:17:010301:282; ✓ 71:17:010301:283; ✓ 71:17:010301:284; ✓ 71:17:010301:285; ✓ 71:17:010301:286; ✓ 71:17:010301:287; ✓ 71:17:010301:288; ✓ 71:17:010301:289; ✓ 71:17:010301:290; ✓ 71:17:010301:291; ✓ 71:17:010301:292; ✓ 71:17:010301:293; ✓ 71:17:010301:294; ✓ 71:17:010301:295; ✓ 71:17:010301:296; ✓ 71:17:010301:297; ✓ 71:17:010301:298; ✓ 71:17:010301:299; ✓ 71:17:010301:300; ✓ 71:17:010301:301; ✓ 71:17:010301:302; ✓ 71:17:010301:303; ✓ 71:17:010301:304; ✓ 71:17:010301:305; ✓ 71:17:010301:306; ✓ 71:17:010301:307; ✓ 71:17:010301:308; ✓ 71:17:010301:309; ✓ 71:17:010301:310; ✓ 71:17:010301:311; ✓ 71:17:010301:312; ✓ 71:17:010301:313; ✓ 71:17:010301:314; ✓ 71:17:010301:315; ✓ 71:17:010301:316; ✓ 71:17:010301:317; ✓ 71:17:010301:318; ✓ 71:17:010301:319; ✓ 71:17:010301:320; ✓ 71:17:010301:321; ✓ 71:17:010301:322; ✓ 71:17:010301:323; ✓ 71:17:010301:324; ✓ 71:17:010301:325; ✓ 71:17:010301:326; ✓ 71:17:010301:327; ✓ 71:17:010301:328; ✓ 71:17:010301:329; ✓ 71:17:010301:330; ✓ 71:17:010301:331; ✓ 71:17:010301:332; ✓ 71:17:010301:333; ✓ 71:17:010301:334; ✓ 71:17:010301:335; ✓ 71:17:010301:336; ✓ 71:17:010301:337; ✓ 71:17:010301:338; ✓ 71:17:010301:339; ✓ 71:17:010301:340; ✓ 71:17:010301:341; ✓ 71:17:010301:342; ✓ 71:17:010301:343; ✓ 71:17:010301:344; ✓ 71:17:010301:345; ✓ 71:17:010301:346; ✓ 71:17:010301:347; ✓ 71:17:010301:348; ✓ 71:17:010301:349; ✓ 71:17:010301:350; ✓ 71:17:010301:351; ✓ 71:17:010301:352; ✓ 71:17:010301:353; ✓ 71:17:010301:354; ✓ 71:17:010301:355; ✓ 71:17:010301:356; ✓ 71:17:010301:357; ✓ 71:17:010301:358; ✓ 71:17:010301:359; ✓ 71:17:010301:360; ✓ 71:17:010301:361; ✓ 71:17:010301:362; ✓ 71:17:010301:363; ✓ 71:17:010301:364; ✓ 71:17:010301:365; ✓ 71:17:010301:366; ✓ 71:17:010301:367; ✓ 71:17:010301:368; ✓ 71:17:010301:369; ✓ 71:17:010301:370; ✓ 71:17:010301:371; ✓ 71:17:010301:372; ✓ 71:17:010301:373; ✓ 71:17:010301:374; ✓ 71:17:010301:375; ✓ 71:17:010301:376; ✓ 71:17:010301:377; ✓ 71:17:010301:378; ✓ 71:17:010301:379; ✓ 71:17:010301:380; ✓ 71:17:010301:381; ✓ 71:17:010301:382; ✓ 71:17:010301:383; ✓ 71:17:010301:384; ✓ 71:17:010301:385; ✓ 71:17:010301:386; ✓ 71:17:010301:387; ✓ 71:17:010301:388; ✓ 71:17:010301:389; ✓ 71:17:010301:390; ✓ 71:17:010301:391; ✓ 71:17:010301:392; ✓ 71:17:010301:393; ✓ 71:17:010301:394; ✓ 71:17:010301:395; ✓ 71:17:010301:396; ✓ 71:17:010301:397; ✓ 71:17:010301:398; ✓ 71:17:010301:399; ✓ 71:17:010301:400; ✓ 71:17:010301:401; ✓ 71:17:010301:402; ✓ 71:17:010301:403; ✓ 71:17:010301:404; ✓ 71:17:010301:405; ✓ 71:17:010301:406; ✓ 71:17:010301:407; ✓ 71:17:010301:408; ✓ 71:17:010301:409; ✓ 71:17:010301:410; ✓ 71:17:010301:411; ✓ 71:17:010301:412; ✓ 71:17:010301:413; ✓ 71:17:010301:414; ✓ 71:17:010301:415; ✓ 71:17:010301:416; ✓ 71:17:010301:417; ✓ 71:17:010301:418; ✓ 71:17:010301:419; ✓ 71:17:010301:420; ✓ 71:17:010301:421; ✓ 71:17:010301:422; ✓ 71:17:010301:423; ✓ 71:17:010301:424; ✓ 71:17:010301:425; ✓ 71:17:010301:426; ✓ 71:17:010301:427; ✓ 71:17:010301:428; ✓ 71:17:010301:429; ✓ 71:17:010301:430; ✓ 71:17:010301:431; ✓ 71:17:010301:432; ✓ 71:17:010301:433; ✓ 71:17:010301:434; ✓ 71:17:010301:435; ✓ 71:17:010301:436; ✓ 71:17:010301:437; ✓ 71:17:010301:438; ✓ 71:17:010301:439; ✓ 71:17:010301:440; ✓ 71:17:010301:441; ✓ 71:17:010301:442; ✓ 71:17:010301:443; ✓ 71:17:010301:444; ✓ 71:17:010301:445; ✓ 71:17:010301:446; ✓ 71:17:010301:447; ✓ 71:17:010301:448; ✓ 71:17:010301:449; ✓ 71:17:010301:450; ✓ 71:17:010301:451; ✓ 71:17:010301:452; ✓ 71:17:010301:453; ✓ 71:17:010301:454; ✓ 71:17:010301:455; ✓ 71:17:010301:456; ✓ 71:17:010301:457; ✓ 71:17:010301:458; ✓ 71:17:010301:459; ✓ 71:17:010301:460; ✓ 71:17:010301:461; ✓ 71:17:010301:462; ✓ 71:17:010301:463; ✓ 71:17:010301:464; ✓ 71:17:010301:465; ✓ 71:17:010301:466; ✓ 71:17:010301:467; ✓ 71:17:010301:468; ✓ 71:17:010301:469; ✓ 71:17:010301:470; ✓ 71:17:010301:471; ✓ 71:17:010301:472; ✓ 71:17:010301:473; ✓ 71:17:010301:474; ✓ 71:17:010301:475; ✓ 71:17:010301:476; ✓ 71:17:010301:477; ✓ 71:17:010301:478; ✓ 71:17:010301:479; ✓ 71:17:010301:480; ✓ 71:17:010301:481; ✓ 71:17:010301:482; ✓ 71:17:010301:483; ✓ 71:17:010301:484; ✓ 71:17:010301:485; ✓ 71:17:010301:486; ✓ 71:17:010301:487; ✓ 71:17:010301:488; ✓ 71:17:010301:489; ✓ 71:17:010301:490; ✓ 71:17:010301:491; ✓ 71:17:010301:492; ✓ 71:17:010301:493; ✓ 71:17:010301:494; ✓ 71:17:010301:495; ✓ 71:17:010301:496; ✓ 71:17:010301:497; ✓ 71:17:010301:498; ✓ 71:17:010301:499; ✓ 71:17:010301:500; ✓ 71:17:010301:501; ✓ 71:17:010301:502; ✓ 71:17:010301:503; ✓ 71:17:010301:504; ✓ 71:17:010301:505; ✓ 71:17:010301:506; ✓ 71:17:010301:507; ✓ 71:17:010301:508; ✓ 71:17:010301:509; ✓ 71:17:010301:510; ✓ 71:17:010301:511; ✓ 71:17:010301:512; ✓ 71:17:010301:513; ✓ 71:17:010301:514; ✓ 71:17:010301:515; ✓ 71:17:010301:516; ✓ 71:17:010301:517; ✓ 71:17:010301:518; ✓ 71:17:010301:519; ✓ 71:17:010301:520; ✓ 71:17:010301:521; ✓ 71:17:010301:522; ✓ 71:17:010301:523; ✓ 71:17:010301:524; ✓ 71:17:010301:525; ✓ 71:17:010301:526; ✓ 71:17:010301:527; ✓ 71:17:010301:528; ✓ 71:17:010301:529; ✓ 71:17:010301:530; ✓ 71:17:010301:531; ✓ 71:17:010301:532; ✓ 71:17:010301:533; ✓ 71:17:010301:534; ✓ 71:17:010301:535; ✓ 71:17:010301:536; ✓ 71:17:010301:537; ✓ 71:17:010301:538; ✓ 71:17:010301:539; ✓ 71:17:010301:540; ✓ 71:17:010301:541; ✓ 71:17:010301:542; ✓ 71:17:010301:543; ✓ 71:17:010301:544; ✓ 71:17:010301:545; ✓ 71:17:010301:546; ✓ 71:17:010301:547; ✓ 71:17:010301:548; ✓ 71:17:010301:549; ✓ 71:17:010301:550; ✓ 71:17:010301:551; ✓ 71:17:010301:552; ✓ 71:17:010301:553; ✓ 71:17:010301:554; ✓ 71:17:010301:555; ✓ 71:17:010301:556; ✓ 71:17:010301:557; ✓ 71:17:010301:558; ✓ 71:17:010301:559; ✓ 71:17:010301:560; ✓ 71:17:010301:561; ✓ 71:17:010301:562; ✓ 71:17:010301:563; ✓ 71:17:010301:564; ✓ 71:17:010301:565; ✓ 71:17:010301:566; ✓ 71:17:010301:567; ✓ 71:17:010301:568; ✓ 71:17:010301:569; ✓ 71:17:010301:570; ✓ 71:17:010301:571; ✓ 71:17:010301:572; ✓ 71:17:010301:573; ✓ 71:17:010301:574; ✓ 71:17:010301:575; ✓ 71:17:010301:576; ✓ 71:17:010301:577; ✓ 71:17:010301:578; ✓ 71:17:010301:579; ✓ 71:17:010301:580; ✓ 71:17:010301:581; ✓ 71:17:010301:582; ✓ 71:17:010301:583; ✓ 71:17:010301:584; ✓ 71:17:010301:585; ✓ 71:17:010301:586; ✓ 71:17:010301:587; ✓ 71:17:010301:588; ✓ 71:17:010301:589; ✓ 71:17:010301:590; ✓ 71:17:010301:591; ✓ 71:17:010301:592; ✓ 71:17:010301:593; ✓ 71:17:010301:594; ✓ 71:17:010301:595; ✓ 71:17:010301:596; ✓ 71:17:010301:597; ✓ 71:17:010301:598; ✓ 71:17:010301:599; ✓ 71:17:010301:600; ✓ 71:17:010301:601; ✓ 71:17:010301:602; ✓ 71:17:010301:603; ✓ 71:17:010301:604; ✓ 71:17:010301:605; ✓ 71:17:010301:606; ✓ 71:17:010301:607; ✓ 71:17:010301:608; ✓ 71:17:010301:609; ✓ 71:17:010301:610; ✓ 71:17:010301:611; ✓ 71:17:010301:612; ✓ 71:17:010301:613; ✓ 71:17:010301:614; ✓ 71:17:010301:615; ✓ 71:17:010301:616; ✓ 71:17:010301:617; ✓ 71:17:010301:618; ✓ 71:17:010301:619; ✓ 71:17:010301:620; ✓ 71:17:010301:621; ✓ 71:17:010301:622; ✓ 71:17:010301:623; ✓ 71:17:010301:624; ✓ 71:17:010301:625; ✓ 71:17:010301:626; ✓ 71:17:010301:627; ✓ 71:17:010301:628; ✓ 71:17:010301:629; ✓ 71:17:010301:630; ✓ 71:17:010301:631; ✓ 71:17:010301:632; ✓ 71:17:010301:633; ✓ 71:17:010301:634; ✓ 71:17:010301:635; ✓ 71:17:010301:636; ✓ 71:17:010301:637; ✓ 71:17:010301:638; ✓ 71:17:010301:639; ✓ 71:17:010301:640; ✓ 71:17:010301:641; ✓ 71:17:010301:642; ✓ 71:17:01	

II. Арендная плата

6. Арендная плата по настоящему Договору составляет 1000000 (одни миллион) рублей в год, в том числе вносимая в федеральный бюджет – 622300 (шесть сот двадцать две тысячи триста) рублей в год.

Арендная плата определяется в соответствии со статьей 73 Лесного кодекса Российской Федерации на основе минимального размера арендной платы.

Расчет арендной платы для видов использования лесов, предусмотренных частью 1 статьи 25 Лесного кодекса Российской Федерации, приводится в приложении N 4 к настоящему Договору.

Размер арендной платы подлежит изменению пропорционально изменению ставок платы за единицу объема лесных ресурсов или за единицу площади лесного участка, устанавливаемых в соответствии со статьей 73 Лесного кодекса Российской Федерации.

7. Начисление арендной платы осуществляется со дня государственной регистрации настоящего Договора.

8. Арендатор вносит арендную плату в порядке, предусмотренном приложением N 5 к настоящему Договору.

В первый и последний год действия настоящего Договора арендная плата начисляется исходя из фактического количества дней аренды, годового размера арендной платы и количества дней в году.

До наступления очередного срока платежа Арендатор имеет право внести сумму, превышающую платеж, установленный приложением N 5 к настоящему Договору. В случае отсутствия задолженности разница между указанными платежами зачисляется Арендодателем в счет будущих платежей Арендатора.

III. Права и обязанности сторон

9. Арендодатель имеет право:

а) осуществлять осмотр арендованного лесного участка для оценки соблюдения Арендатором выполнения условий настоящего Договора в части использования лесного участка по назначению в соответствии с законодательством Российской Федерации;

б) предоставлять арендованный лесной участок или его часть третьим лицам для иных видов использования лесов, предусмотренных лесохозяйственным регламентом лесничества, за исключением случаев, когда одновременно многоцелевое использование лесного участка невозможно, а также выдавать разрешение на выполнение работ по геологическому изучению недр;

в) осуществлять проверки соблюдения Арендатором условий настоящего Договора и проекта освоения лесов;

г) после завершения Арендатором работ по заготовке древесины проводить осмотр и оценку состояния лесосек.

10. Арендодатель обязан:

а) передать лесной участок Арендатору по акту приема-передачи лесного участка, форма которого предусмотрена приложением N 6 к настоящему Договору, в течение 5 рабочих дней со дня заключения настоящего Договора;

б) осуществлять на лесном участке в пределах полномочий, определенных статьями 81 - 84 Лесного кодекса Российской Федерации, мероприятия по ликвидации последствий чрезвычайной ситуации в лесах, возникшей вследствие лесных пожаров;

в) информировать в письменной форме в течение 15 дней со дня принятия решения о предоставлении арендованного лесного участка или его части третьим лицам для иных видов использования лесов, предусмотренных лесохозяйственным регламентом лесничества (лесопарка), за исключением случаев, когда одновременно многоцелевое использование лесного участка невозможно, а также в случае выдачи разрешения на выполнение работ по геологическому изучению недр - о возникших правах третьих лиц на

предоставленный в аренду лесной участок;

г) уведомить Арендатора о времени и месте проведения проверки соблюдения Арендатором условий настоящего Договора и проекта освоения лесов за 3 дня до проведения проверки;

д) уведомить Арендатора об осуществлении мероприятий, предусмотренных частью 1 статьи 53 Лесного кодекса Российской Федерации, за 3 дня до начала их осуществления;

е) принять от Арендатора в день окончания срока действия настоящего Договора лесной участок по акту приема-передачи лесного участка, форма которого предусмотрена приложением N 6 к настоящему Договору, в состоянии, пригодном для ведения лесного хозяйства, с характеристиками лесного участка, установленными проектом освоения лесов на день окончания срока действия настоящего Договора;

в случае досрочного прекращения действия настоящего Договора принять от Арендатора лесной участок в день досрочного прекращения действия настоящего Договора по акту приема-передачи лесного участка, форма которого предусмотрена приложением N 6 к настоящему Договору, в состоянии, пригодном для ведения лесного хозяйства;

ж) представлять Арендатору сведения о поступивших по настоящему Договору

платежах в течение 30 дней со дня получения запроса в письменной форме;

з) в установленном порядке осуществлять федеральный государственный лесной надзор или муниципальный лесной контроль (лесную охрану);

и) предоставлять Арендатору информацию о возможности и местах приобретения рабнорированного посевного и посадочного материала в течение 30 дней со дня получения запроса в письменной форме;

к) в случае изменения ставок платы, указанных в пункте 6 настоящего Договора, и (или) коэффициента индексации к ставкам платы производить перерасчет арендной платы и уведомлять Арендатора в письменной форме об изменении размера арендной платы и о сумме, подлежащей уплате, в течение 3 месяцев со дня изменения размера арендной платы;

л) в случае изменения реквизитов для осуществления платежей, предусмотренных настоящим договором, уведомить в письменной форме Арендатора об этом в течение 5 рабочих дней со дня изменения реквизитов.

11. Арендатор имеет право:

а) прислушаться к исполнению лесного участка в соответствии с условиями настоящего Договора после заключения настоящего Договора;

подписания сторонами акта приема-передачи лесного участка, форма которого предусмотрена приложением N 6 к настоящему Договору, получения

положительного заключения государственной экспертизы проекта освоения лесов и подачи лесной декларации;

б) получать от Арендодателя информацию о возможности и местах приобретения районированного посевного и посадочного материала;

в) осуществлять на лесном участке в установленном порядке создание лесной инфраструктуры;

г) осуществлять на лесном участке в установленном порядке строительство реконструкцию и эксплуатацию объектов, не связанных с созданием лесной инфраструктуры;

д) заключать соглашения об установлении сервитута в отношении лесного участка либо его части при наличии согласия Арендодателя (в письменной форме) на заключение такого соглашения.

12. Арендатор обязан:

а) принять лесной участок от Арендодателя по акту приема-передачи лесного участка, форма которого предусмотрена приложением N 6 к настоящему Договору, в течение 5 рабочих дней со дня заключения настоящего Договора;

после подписания настоящего Договора или изменений к нему в течение 14 дней обратится с заявлением о государственной регистрации права аренды лесного участка, передаваемого по настоящему Договору, или изменений, вносимых в настоящий Договор, в орган, осуществляющий государственную регистрацию прав на недвижимое имущество и сделок с ним, и в течение 10 дней со дня подачи указанного заявления известить в письменной форме Арендодателя о подаче таких документов;

не позднее 60 дней со дня подписания настоящего Договора передать Арендодателю экземпляр настоящего Договора, копия документа, подтверждающего государственную регистрацию, или уведомление об отказе в государственной регистрации права аренды лесного участка, передаваемого по настоящему Договору;

б) использовать лесной участок по назначению в соответствии с законодательством Российской Федерации и настоящим Договором;

в) вносить арендную плату в соответствии с приложением N 5 к настоящему Договору;

г) в течение 6 месяцев со дня заключения настоящего Договора разработать и представить Арендодателю проект освоения лесов для проведения государственной экспертизы не позднее, чем за 6 месяцев до окончания срока действия проекта освоения лесов разработать и представить Арендодателю проект освоения лесов на следующий срок для проведения государственной экспертизы;

д) в установленном порядке подавать лесную декларацию;

е) по требованию Арендодателя представлять материалы по отводу и таксации лесосек, технологические карты лесосечных работ;

ж) осуществлять установленный настоящим Договором вид использования лесов в соответствии с законодательством Российской Федерации, проектом освоения лесов и лесной декларацией;

з) не позднее, чем за один месяц до начала лесовосстановительных работ представлять Арендодателю проекты лесовосстановления, а также информационные документы, подтверждающие (улыоствержающие) качество посеянного и посаженного материала и его происхождение;

и) соблюдать установленные режимы особо охраняемых природных территорий, особо защитных участков лесов, расположенных в границах арендованного лесного участка, сохранять виды растений и животных, занесенных в Красную книгу Российской Федерации и Красную книгу Тульской области, а также места их обитания, осуществлять мероприятия по сохранению биоразнообразия (сохранять отдельные ценные деревья в любом ярусе и их группы и т.п.) в соответствии с лесохозяйственным регламентом лесничества и проектом освоения лесов;

л) осуществлять меры по предупреждению лесных пожаров в соответствии с законодательством Российской Федерации и проектом освоения лесов;

м) в случае обнаружения лесного пожара на арендованном лесном участке немедленно сообщить об этом в специализированную диспетчерскую службу по тел. 8-800-100-94-00 и принять все возможные меры по недопущению распространения лесного пожара;

н) осуществлять санитарно-оздоровительные мероприятия на переданном в аренду лесном участке в соответствии с законодательством Российской Федерации и проектом освоения лесов;

о) осуществлять мероприятия по воспроизводству лесов на лесном участке в соответствии с законодательством Российской Федерации и проектом освоения лесов;

п) осуществлять на лесном участке расчетку квартальных просек и замену квартальных столбов в соответствии с проектом освоения лесов;

р) обеспечивать сохранность объектов лесного семеноводства;

с) осуществлять складирование заготовленной или полученной при использовании лесов древесины в местах, предусмотренных проектом освоения лесов или

технологической картой разработки лесосеки;

т) при повреждении или уничтожении по вине Арендатора верхнего плодородного слоя почвы, искусственных или естественных водотоков, рек, ручьев приводить их в состояние, пригодное для использования по назначению, предусмотренному лесохозяйственным регламентом лесничества, восстанавливать объекты лесной инфраструктуры и объекты, не связанные с созданием лесной инфраструктуры, поврежденные по вине Арендатора;

у) согласовать с Арендодателем в письменной форме совершение действий, предусмотренных статьей 5 Федерального закона "О введении в действие Лесного кодекса Российской Федерации";

ф) в день окончания срока действия настоящего Договора передать Арендодателю лесной участок по акту приема-передачи лесного участка, форма которого предусмотрена приложением N 6 к настоящему Договору, в состоянии, пригодном для ведения лесного хозяйства, с характеристиками лесного участка, установленными проектом освоения лесов на день окончания срока действия настоящего Договора;

в случае досрочного прекращения действия настоящего Договора передать Арендодателю лесной участок в день досрочного прекращения действия настоящего Договора по акту приема-передачи лесного участка, форма которого предусмотрена приложением N 6 к настоящему Договору, в состоянии, пригодном для ведения лесного хозяйства.

х) сообщить Арендодателю в письменной форме не позднее чем за 90 дней о намерении расторгнуть настоящий Договор;

ч) по истечении срока действия настоящего Договора или в случае досрочного прекращения срока действия освободить лесной участок от объектов недвижимого имущества, обеспечить снос объектов, созданных для освоения лесного участка, и выполнить рекультивацию лесных земель в соответствии с проектом освоения лесов;

ш) извещать Арендодателя в письменной форме об изменении банковских реквизитов, юридического и фактического адреса, а также об изменении лица, имеющего право действовать без доверенности от имени Арендатора, в течение 5 рабочих дней со дня таких изменений;

щ) выполнять другие обязанности, предусмотренные законами Российской Федерации, Лесным кодексом Российской Федерации и иными нормативными правовыми актами, в том числе представлять отчеты, предусмотренные статьями 49, 60 и 66 Лесного кодекса Российской Федерации.

IV. Ответственность сторон

13. За неисполнение или ненадлежащее исполнение обязательств, предусмотренных настоящим Договором, Арендодатель и Арендатор несут ответственность согласно законодательству Российской Федерации (включая обязанность возместить в соответствии с Гражданским кодексом Российской Федерации убытки, причиненные таким неисполнением или ненадлежащим исполнением) и настоящему Договору.

14. За нарушение условий настоящего Договора Арендатор уплачивает Арендодателю неустойку в следующем размере:

а) за нарушение Арендатором сроков внесения арендной платы, предусмотренных приложением N 5 к настоящему Договору, - 0,1 процента от суммы просроченного платежа за каждый день просрочки.

Начисление неустойки производится начиная со дня, следующего за днем истечения срока платежа, и до дня внесения просроченного платежа в полном объеме;

б) за нарушение срока разработки и представления Арендодателю проекта освоения лесов для проведения государственной экспертизы, предусмотренного пунктом "ч" пункта 12 настоящего Договора, или использование лесного участка без проекта освоения

лесов - 50 тыс. рублей (для физического лица или индивидуального предпринимателя) или 150 тыс. рублей (для юридического лица) за каждый полный календарный месяц просрочки по истечении установленного срока;

в) за невыполнение или несвоевременное выполнение работ по очистке мест рубок от порубочных остатков в соответствии с правилами заготовки древесины, правилами санитарной безопасности в лесах, правилами пожарной безопасности в лесах, правилами ухода за лесами, заключением по вине Арендатора просок и прилегающих к лесосекам полос шириной 50 метров - 5-кратная стоимость затрат, необходимых для очистки данной территории по нормативам в области лесного хозяйства, а при отсутствии таких нормативов - согласно калькуляции Арендодателя;

г) за рубку лесных насаждений, предусмотренную проектом освоения лесов, без подачи лесной декларации - 25-кратная стоимость заготовленной древесины, определенная по ставкам платы за единицу объема лесных ресурсов, установленным Правительством Российской Федерации;

д) за использование лесного участка без подачи лесной декларации - 20 тыс. рублей (для физического лица или индивидуального предпринимателя) или 70 тыс. рублей (для юридического лица);

е) за все количество срубленных или поврежденных до степени прекращения роста деревьев за пределами лесосек на смежных с ними 50-метровых полосах - 10-кратная стоимость срубленных или поврежденных деревьев, определенная по ставкам платы за единицу объема лесных ресурсов, установленным Правительством Российской Федерации для древесины лесных насаждений по первому разряду такс во всех лесотаксовых районах;

ж) за хранение (оставление) древесины вдоль лесных дорог с нарушением законодательства Российской Федерации - 2-кратная стоимость оставленной древесины, определенная по ставкам платы за единицу объема лесных ресурсов, установленным Правительством Российской Федерации для древесины лесных насаждений по первому разряду такс во всех лесотаксовых районах;

з) за рубку или повреждение семенников и деревьев в семенных куртинах и полосах, за рубку деревьев, не подлежащих рубке при проведении сплошных, выборочных рубок, - 5-кратная стоимость соответствующей срубленной древесины, а также поврежденных семенников и деревьев в семенных куртинах и полосах, определенная по ставкам платы за единицу объема лесных ресурсов, установленным Правительством Российской Федерации для древесины лесных насаждений по первому разряду такс во всех лесотаксовых районах;

и) за проведение заготовки и трелевки древесины способами, в результате которых в горных условиях возникла эрозия, - 100 тыс. рублей за каждый гектар эродированной площади, на которой поврежден гумусовый слой почвы;

к) за складирование заготовленной древесины в местах, не предусмотренных проектом освоения лесов или технологической картой лесосечных работ, - 3-кратная стоимость складированной древесины, определенная по ставкам платы за единицу объема лесных ресурсов, установленным Правительством Российской Федерации для древесины лесных насаждений по первому разряду такс во всех лесотаксовых районах;

л) за оставление не вывезенной в установленный срок (включая предоставленные отсрочки) древесины на лесосеках, в местах производства работ по расчистке площадей под лесные склады, трассы лесовозных дорог, постройку, сооружеия - 7-кратная стоимость не вывезенной в срок древесины, определенная по ставкам платы за единицу объема лесных ресурсов, установленным Правительством Российской Федерации для древесины лесных насаждений по первому разряду такс во всех лесотаксовых районах;

м) за уничтожение или повреждение граничных, квартальных, лесосечных и других столбов и знаков - 10-кратная стоимость их изготовления и установки;

н) за оставление на лесосеках завалов, зависших, срубленных деревьев - 7-кратная стоимость оставленных деревьев, определенная по ставкам платы за единицу объема

лесных ресурсов, установленным Правительством Российской Федерации для древесины лесных насаждений по первому разряду такс во всех лесотаксовых районах;

о) за невыполнение и несвоевременное выполнение противопожарных, санитарно-оздоровительных мероприятий, мероприятий по воспроизводству лесов - 3-кратная стоимость затрат, необходимых для выполнения этих мероприятий по нормативам в области лесного хозяйства, а при отсутствии таких нормативов - согласно калькуляции Арендодателя;

п) за совершение действий, предусмотренных статьей 5 Федерального закона "О введении в действие Лесного кодекса Российской Федерации", без письменного согласования с Арендодателем - годовая арендная плата, предусмотренная настоящим Договором;

р) при непредставлении Арендатором в письменной форме сведений об изменении банковских реквизитов, юридического и фактического адреса, а также об изменении лица, имеющего право действовать без доверенности от имени Арендатора, в установленный настоящим Договором срок - 10 тыс. рублей;

с) за невыполнение обязательств, установленных подпунктом "ц" пункта 12 настоящего Договора, - 4-кратная стоимость работ, необходимых для восстановления соответствующей территории по нормативам в области лесного хозяйства, а при отсутствии таких нормативов - согласно калькуляции Арендодателя.

15. Уплата неустоек не освобождает Арендатора от выполнения обязательств, предусмотренных настоящим Договором.

16. В случае несвоевременной передачи лесного участка после истечения срока действия настоящего Договора или досрочного прекращения срока его действия Арендатор уплачивает Арендодателю за все время просрочки возврата лесного участка арендную плату и возмещает убытки, причиненные Арендодателю в случае, когда указанная плата не покрывает причиненные Арендодателю убытки.

V. Порядок изменения и расторжения Договора

17. Все изменения, вносимые в настоящий Договор, оформляются в письменной форме и подписываются сторонами.

18. Внесение изменений в настоящий Договор, заключенный по результатам аукциона, на основании соглашения сторон или по требованию одной из его сторон не допускается, за исключением случая, предусмотренного частью 7 статьи 53.7 Лесного кодекса Российской Федерации.

19. Настоящий Договор, заключенный в отношении лесного участка, находящегося в государственной собственности, по результатам аукциона, может быть изменен по решению суда в случае существенного изменения количественных и качественных характеристик такого лесного участка.

20. При изменении условий настоящего Договора обязательства сторон сохраняются в измененном виде.

В случае изменения условий настоящего Договора обязательства сторон считаются измененными с момента заключения сторонами соглашения об изменении условий настоящего Договора, если иное не вытекает из соглашения или характера изменения условий настоящего Договора, а при изменении условий настоящего Договора в судебном порядке - с момента вступления в законную силу решения суда об изменении условий настоящего Договора.

21. Настоящий Договор прекращает действие в случаях, предусмотренных гражданским законодательством Российской Федерации, и случаях, предусмотренных пунктами 23 и 24 настоящего Договора.

22. Расторжение настоящего Договора по решению суда по требованию одной из сторон осуществляется по основаниям, предусмотренным лесным и гражданским законодательством Российской Федерации.

23. Арендодатель вправе отказаться от исполнения настоящего Договора в одностороннем порядке в случае неисполнения Арендатором арендной платы 2 и более раз подряд по истечении установленного настоящим Договором срока платежа, уведомив об этом Арендатора в письменной форме за 30 дней до даты расторжения договора.

Настоящий Договор прекращает свое действие с даты, указанной в письменном уведомлении. В случае одностороннего отказа Арендодателя от исполнения настоящего Договора он считается расторгнутым.

24. Арендатор вправе в одностороннем порядке расторгнуть настоящий Договор, известив об этом Арендодателя в письменной форме за 90 дней до предполагаемой даты расторжения, при условии отсутствия недоимки по арендной плате.

VI. Срок действия Договора

25. Срок действия настоящего Договора устанавливается от даты государственной регистрации права аренды лесного участка, передаваемого в соответствии с таким договором, и составляет десять лет.

VII. Прочие условия

26. Спорные вопросы, возникающие в ходе исполнения настоящего Договора, или вопросы, не оговоренные в настоящем Договоре, разрешаются путем переговоров. В случае если согласие путем переговоров не достигнуто, указанные вопросы разрешаются в судебном порядке.

27. Арендатор и Арендодатель не несут ответственности за неисполнение или ненадлежащее исполнение своих обязательств по настоящему Договору, если это явилось следствием обстоятельств непреодолимой силы.

28. Настоящий Договор составлен в 3 подлинных экземплярах, по одному для каждой стороны и один - для органа, осуществляющего государственную регистрацию прав на недвижимое имущество и сделок с ним.


29. Приложения к настоящему Договору являются его неотъемлемыми частями.

Арендодатель: Арендатор:
Министерство природных ресурсов ООО «БРИЗ»
и экологии Тульской области

Юридический адрес: 300007, г. Тула,
ул. Оборонная, д. 114-А
ИНН 7107096442
КПП 710701001
р/с 40101810700000010107
ОКТМО 70701000
Отделение Тула г. Тула
БИК 047003001

Юридический адрес: 390504, Рязанская обл.,
Рязанский р-н, д. Секотово, ул. Полевая, д. 1.
ИНН 6215024980
ОГРН 1116215000120
КПП 621501001
БИК 046126708
р/с 40702810100010003882
к/с 30101810500000000708
«Прио-Внешторгбанк (ПАО)» г. Рязань

Министр природных ресурсов и экологии
Тульской области



В.А. Румянцев

Директор ООО «БРИЗ»

Приложение № 1 к договору аренды лесного участка от 03.11.2017 № 382
 Схема расположения лесного участка

Тульская область	район	Плавский
Плавское лесничество	лесная дача	Плавская
Центральное участковое лесничество	лесная дача	Плавская
Кварталы №№ 1, 7, 8, 12, 13 (выделы 1-3, 4-часть, 5-часть, 6-34, 35-часть, 36-часть, 37-часть, 38-39), 14 (выделы 1-часть, 2-14, 15-часть, 16-44), 15 (выделы 1-3, 4-часть, 5-12, 13-часть, 14-18, 19-часть, 20-28, 29-часть, 30-37), 16, 17 (выделы 1, 2-часть, 3-часть, 4-16), 18 (выделы 1-часть, 2-3, 4-часть, 5-часть, 7-8, 9-часть, 10-13, 14-часть, 15-31), 19-21, 22 (выделы 2, 3-часть, 4-часть, 5-часть, 6-35), 23-26, 27 (выделы 1-12, 13-часть, 14-28, 29-часть, 30-48, 49-часть, 50-51, 52-часть, 53-56), 28, 29 (выделы 1-25, 26-часть, 27-30), 30 (выделы 1, 2-часть, 3-4, 5-часть, 6, 7-часть, 8-11, 12-часть, 13-34, 35-часть, 36-часть, 37, 38-часть, 39-часть, 40-42, 43-часть, 44-47), 31 (выделы 1, 2-часть, 3-8, 9-часть, 10-12, 13-часть, 14-16, 17-часть, 18-28), 32 (выделы 1, 3-часть, 4-часть, 5-27, 28-часть, 29-часть, 30-часть, 31-35, 36-часть, 37-часть), 33, 34 (выделы 1-9, 14-18), 35 (выделы 1-12, 13-часть, 14-часть, 15-часть, 16), 36.		
Тульская область	район	Плавский
Плавское лесничество	лесная дача	Тёпло - Огарёвская
Центральное участковое лесничество	лесная дача	Тёпло - Огарёвская
Кварталы №№ 26.		
Тульская область	район	Плавский
Плавское лесничество	лесная дача	Липицкая
Центральное участковое лесничество	лесная дача	Липицкая
Кварталы №№ 1 (выделы 1-16, 17-часть, 18-часть, 19-28), 2-7, 8 (выделы 1-2, 3-часть, 4-часть, 5-12), 9 (выделы 1-40, 41-часть, 42-43), 10-11, 12 (выделы 1-17, 18-часть, 19, 20-часть, 21-часть, 22-23), 13 (выделы 1-17, 18-часть, 19-21, 22-часть, 23-часть, 24-30, 31-часть, 32-часть, 33-45), 14 (выделы 1-часть, 2-20, 21-часть, 22, 23-часть, 24-36, 37-часть, 38-39), 15 (выделы 2, 3-часть, 4-часть, 5-часть, 6-часть, 7-часть, 8-18, 19-часть, 20-21), 16 (выделы 1-2, 3-часть, 4-24), 17 (выделы 1-часть, 2-часть, 3-часть, 4-40), 18 (выделы 1, 2-часть, 3-18, 19-часть, 20-часть, 21-25), 19 (выделы 1-13, 14-часть, 15), 20-21, 33.		
радиостроительный номер лесного участка:	71:17:010301:107; 71:17:010301:105; 71:17:010301:106; 71:17:010301:63; 71:17:010301:25; 71:17:010201:68; 71:17:010201:69; 71:17:010301:16; 71:17:010201:70; 71:17:010201:17; 71:17:020101:72; 71:17:020101:73; 71:17:020101:69; 71:17:020101:139; 71:17:000600:244; 71:17:010701:140; 71:17:010701:141; 71:17:020201:51; 71:17:020201:52; 71:17:020201:53; 71:17:000600:245; 71:17:020500:16; 71:17:020501:51; 71:17:060201:158; 71:17:060301:56; 71:17:060301:57; 71:17:060101:226; 71:17:040101:227; 71:17:040101:228; 71:17:040101:229; 71:17:040101:231; 71:17:040201:342; 71:17:040101:232; 71:17:040101:233; 71:17:040101:234; 71:17:040301:57; 71:17:040301:58; 71:17:040301:59; 71:17:040301:60; 71:17:040301:61; 71:17:040401:70; 71:17:050201:121; 71:17:050101:136; 71:17:050201:123; 71:17:050201:124; 71:17:050201:126; 71:17:050201:125; 71:17:050201:122; 71:17:040401:72; 71:17:050201:120; 71:17:060401:53; 71:17:060401:54; 71:17:060401:55; 71:17:060401:57; 71:17:060401:58; 71:17:060401:56; 71:17:060401:59; 71:17:060101:317; 71:17:050101:138; 71:17:050101:139; 71:17:050101:140; 71:17:050101:38; 71:17:050101:34; 71:17:050101:33; 71:17:060000:243; 71:17:060000:245; 71:17:060101:141; 71:17:050301:55; 71:17:050101:142; 71:17:050301:37; 71:17:060000:233; 71:17:060301:33; 71:17:060401:61; 71:17:060401:60; 71:17:060000:108664; 71:17:060501:107; 71:17:060501:108; 71:17:060501:109; 71:17:060501:110; 71:17:060501:215; 71:17:050301:56; 71:17:060401:51; 71:17:060401:51; 71:17:050501:205; 71:17:050501:209; 71:17:050501:201; 71:17:050501:202; 71:17:050401:51; 71:17:050401:50; 71:17:050401:29; 71:17:050401:27; 71:17:050401:28; 71:17:050401:32; 71:17:050401:33; 71:17:050401:34; 71:17:050501:203; 71:17:050501:204; 71:17:060000:234; 71:17:060000:235; 71:17:050601:34; 71:17:050601:35; 71:17:050701:38; 71:00:000600:108465; 71:17:050701:39; 71:17:050701:40; 71:00:000600:108466; 71:17:050701:41; 71:17:050701:37.	
номер учетной записи в государственном лесном реестре	65-2016-12	
Площадь:	4930,2068	

Масштаб: 1:250000



Условные обозначения: — Границы участка
 Примечание: Для создания схемы расположения участков используются следующие фрагменты картографических материалов неосвоенных: планшеты М 1:250000.



Приложение № 2
к договору аренды лесного участка
от 03.03.13 № 383
Характеристики лесного участка на 25 марта 2012 г.
(день заключения договора)

Характеристики лесного участка

1. Распределение земель

Общая площадь лесного участка, га	в том числе:						итого			
	зачисленные лесными насаждениями	лесные культуры	лесные питомники, лесные плантации	не занятые лесными насаждениями	иные земельные участки	иные				
4750,2068	2	3	4	5	6	7	8	9	10	11
	4732	919	-	63	4795	31	7	-	117,2068	155,2068

2. Характеристики насаждений

Общая площадь лесного участка, га	Лесничество	Участковое деление (при наличии)	Лесной квартал	Хозяйство, пробыла дачная порода	Площадь записи древесины (тыс. куб. м)	В том числе по группам возраста				
						Молодняки	Средневозрастные	Приростовые	спелые и перестойные	
2	Павловское	Центральное / Павловская	1, 7, 8, 12, 13 (1-3, 4-ч, 5-ч, 6-34, 35-ч, 36-ч, 37-ч, 38-39), 14 (1-ч, 2-ч, 14, 15-ч, 16-44), 15 (1-3, 4-ч, 5-12, 13-ч, 14-18, 19-ч, 20-28, 29-ч, 30-37), 16, 17 (1, 2-ч, 3-ч, 4-16), 18 (1-ч, 2-3, 4-ч, 5-ч, 7-8, 9-ч, 10-13, 14-ч, 15-31), 19, 21, 22 (2, 3-ч, 4-ч, 5-ч, 6-35), 23-26, 27 (1-12, 13-ч, 14-28, 29-ч, 30-48, 49-ч, 50-51, 52-ч, 53-56), 28, 29 (1-25, 26-ч, 27-30), 30 (1, 2-ч, 3-4, 5-ч, 6, 7-ч, 8-11, 12-ч, 13-34, 35-ч, 36-ч, 37, 38-ч, 39-ч, 40-42, 43-ч, 44-47), 31 (1, 2-ч, 3, 8, 9-ч, 10-12, 13-ч, 14-16, 17-ч, 18-28), 32 (1, 3-ч, 4-ч, 5-27, 28-ч, 29-ч, 30-ч, 31-35, 36-ч, 37-ч), 33, 34 (1-9, 14-16), 35 (1-12, 13-ч, 14-ч, 15-ч, 16), 36	5	6	7	8	9	10	
				Матеро-лесное, Берёза	4732 / 1094,1	350 / 24,6	1798 / 424,2	1299 / 300,1	1363 / 345,2	
		Центральное / Тельно-Огарёвская	26							
		Центральное / Липицкая	1 (1-16, 17-ч, 18-ч, 19-28), 2-7, 8 (1-2, 3-ч, 4-ч, 5-12), 9 (1-40, 41-ч, 42-43), 10-11, 12 (1-17, 18-ч, 19, 20-ч, 21-ч, 22-23), 13 (1-17, 18-ч, 19-31, 22-ч, 23-ч, 24-30, 31-ч, 32-ч, 33-ч, 34-36, 37-ч, 38-39), 15 (2, 3-ч, 4-ч, 5-ч, 6-ч, 7-ч, 8, 18, 19-ч, 20-21), 16 (1, 2, 3-ч, 4-24), 17 (1-ч, 2-ч, 3-ч, 4-40), 18 (1, 2-ч, 3-18, 19-ч, 20-ч, 21-25), 19 (1, 13, 14-ч, 15), 20-21, 33							

3. Средние таксационные показатели насаждений лесного участка

Целевое назначение лесов	Хозяйство, преобладающая порода	Состав пород	Возраст	Бонитет	Плотность	Средний запас древесины насаждений (куб. м/га)		Объем
						средневозрастные	перестойные	
1	2	3	4	5	6	7	8	9
Защитные леса	Берёза	БЕЛОСДЛ ИДУС	78	1	0,7	236	231	253

4. Объекты лесной инфраструктуры

№	N л/п	Лесничество	Участковое деление/лесная дача	Лесной квартал	Плотность выдела	Наименование объекта	Единица измерения	
							га	куб. м
1	2	Павловское	Центральное / Павловская	4	5	6	7	8
				30	39	Дороги с искусственным покрытием	га	0,1
				2	89	Дороги с искусственным покрытием	га	0,4
				Всего дорог с искусственным покрытием				1,2
2	3			1	17	Дороги грунтовые	га	0,1
				7	20	Дороги грунтовые	га	0,3
				8	31	Дороги грунтовые	га	0,4
				12	37	Дороги грунтовые	га	1,6
				13	38	Дороги грунтовые	га	1,7
				14	43	Дороги грунтовые	га	1,9
				15	37	Дороги грунтовые	га	1,6
				16	15	Дороги грунтовые	га	1,6
				18	30	Дороги грунтовые	га	1,5
				19	35	Дороги грунтовые	га	1,1
				20	14	Дороги грунтовые	га	1,9
				21	32	Дороги грунтовые	га	1,7
				23	26	Дороги грунтовые	га	2,1
				24	25	Дороги грунтовые	га	0,8
				25	22	Дороги грунтовые	га	0,4
				26	18	Дороги грунтовые	га	0,8
				27	50	Дороги грунтовые	га	0,6
				28	23	Дороги грунтовые	га	1,9
				30	45	Дороги грунтовые	га	0,8
				31	27	Дороги грунтовые	га	0,4
				34	18	Дороги грунтовые	га	0,3
				36	39	Дороги грунтовые	га	0,8
				5	30	Дороги грунтовые	га	1,6
				6	31	Дороги грунтовые	га	0,7
				7	29	Дороги грунтовые	га	0,4
				12	22	Дороги грунтовые	га	0,1
				21	34	Дороги грунтовые	га	0,2
				Всего дорог грунтовые				25,5
				13	39	Процессы вырпальные	га	0,4
				14	42	Процессы вырпальные	га	0,4
				18	31	Процессы вырпальные	га	0,1
				19	36	Процессы вырпальные	га	0,8
				21	33	Процессы вырпальные	га	0,4
				22	34	Процессы вырпальные	га	0,2
				23	25	Процессы вырпальные	га	0,7
				24	24	Процессы вырпальные	га	0,8
				26	19	Процессы вырпальные	га	0,4
				29	29	Процессы вырпальные	га	0,3
				4	28	Процессы вырпальные	га	0,5
				5	31	Процессы вырпальные	га	0,1
				6	32	Процессы вырпальные	га	0,4
				7	30	Процессы вырпальные	га	0,4
				10	26	Процессы вырпальные	га	0,1
				11	23	Процессы вырпальные	га	0,2
				12	23	Процессы вырпальные	га	0,4
				13	42	Процессы вырпальные	га	0,1
				19	15	Процессы вырпальные	га	0,1
				Всего процессы вырпальные				6,8
				1	18	Границы огульные	га	0,1
				7	21	Границы огульные	га	0,3
				8	32	Границы огульные	га	0,1
				12	38	Границы огульные	га	0,1

6. Объекты лесного семеноводства

N	Лесничество	Участковое лесничество/лесная дача	Лесной квартал	Лесотакционный выдел	Наименование объекта лесного семеноводства	Единица измерения	Объем
1	2	3	4	5	6	7	8
По данным лесустройства объектов лесного семеноводства в лесничестве отсутствуют.							

7. Объекты, не связанные с созданием лесной инфраструктуры

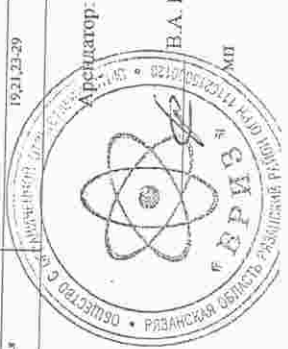
№	Лесничество	Участковое лесничество/лесная дача	Лесной квартал	Лесотакционный выдел	Наименование объекта	Единица измерения	Объем
1	2	3	4	5	6	7	8

8. По данным государственного лесного реестра лесной участка обременен правами аренды и (или) постоянного (бессрочного) пользования в пользу третьих лиц в соответствии со статьей 25 Лесного кодекса РФ:

№	Наименование лесопользователя	Номер и дата договора	Вид использования лесов	Участковое лесничество/участок с (при наличии)	Лесной квартал	Лесотакционный выдел	Единица измерения	Объем, га
1	МАУ МО Плавский район «ОРКЪ»	№ 220 от 10.02.2012г.	Осуществление видов деятельности в сфере охотничьего хозяйства	Центрально-Плавская	1,7,8,12, 26,28,29,31, 33,34	Всё выдела	Всё выдела	1987,0
2	ООО «Фитамил»	№ 32 от 25.07.2008 г.	Осуществление видов деятельности в сфере охотничьего хозяйства	Центрально-Липовая	19, 11,14,16(ФЗ-29), 17,21,33	Всё выдела	Всё выдела	1409,5
				Центрально-Плавская	32,35,36	Всё выдела	Всё выдела	326,0
				Центрально-Тепло-Староская дача	26	Всё выдела	Всё выдела	51,0
				Центрально-Липовая	2, 8,12,13,15	Всё выдела	Всё выдела	976,5

9. Характеристика плотности радиоактивного загрязнения

Плотность загрязнения Кбк/г	Лесная дача	Перечень кварталов
1	2	3
1-2	Плавская	1,7-8,12,30-36
	Липовая	4-5,7,11-12,14-15
2-5	Плавская	13,14,15,17,18,20,22
	Липовая	6
	Плавская	19,21,23-29



1	2	3	4	5	7	8
52	16	Граница окружные	16	16	га	0,2
53	17	Граница окружные	17	16	га	0,2
54	19	Граница окружные	19	37	га	0,1
55	21	Граница окружные	21	31	га	0,3
56	27	Граница окружные	27	51	га	0,2
57	28	Граница окружные	28	24	га	0,2
58	28	Граница окружные	28	25	га	0,1
59	28	Граница окружные	28	26	га	0,2
60	29	Граница окружные	29	30	га	0,3
61	30	Граница окружные	30	47	га	0,1
62	31	Граница окружные	31	28	га	0,1
63	32	Граница окружные	32	32	га	0,3
64	33	Граница окружные	33	16	га	0,1
65	35	Граница окружные	35	16	га	0,1
66	36	Граница окружные	36	48	га	0,1
67	3	Граница окружные	22	22	га	0,3
68	4	Граница окружные	4	29	га	0,1
69	4	Граница окружные	30	30	га	0,1
70	14	Граница окружные	14	38	га	0,1
71	13	Платации	10	10	га	4,1
		Всего плантации			га	0,4
		Всего плантации			га	6,4

5. Особо защитные участки лесов

N	Лесничество	Участковое лесничество/лесная дача	Лесной квартал	Лесотакционный выдел	Наименование	Площадь (га)
1	2	3	4	5	6	7
1	Плавское	Центрально-Плавская	29	36,40		2,9
2			32	27		1,8
3			32	10		5,9
4			33	8		2,5
5			2	6,7,16,28	Участки лесов с наличием реликтовых и эндемичных растений	17,8
6			3	7-9		9,4
7			5	13		1,5
8			6	25,28,29		3,5
9			7	5,6,10		16,2
10			10	2		0,4
11			11	14		1,1
12			27	53-55		1,9
13			32	35,37		1,2
14			36	42		1,9
15			1	15,16,24,27,28	Берегозащитные, похозяйственные	5,0
16			2	1,2	Участки лесов, расположенные вдоль водных объектов, склонов оврагов	4,0
17			3	1,3		7,4
18			5	2,32,33		5,4
19			11	24		1,6
20			15	18,21		1,8
21			21	24		0,9
22			16	1-13	Другие особо защитные участки лесов: - участки лесов вокруг сельских населенных пунктов и сельских товариществ	42,0
23			20	1-9		61,0
				Итого по участковому лесничеству:		197,1
				в т.ч. берегозащитные, похозяйственные участки лесов, расположенные вдоль водных объектов, склонов оврагов:		31,1
				участки лесов с наличием реликтовых и эндемичных растений:		63,0
				другие особо защитные участки лесов: - участки лесов вокруг сельских населенных пунктов и сельских товариществ:		102,0

Порядок внесения арендной платы



N п/п	Арендная плата в части минимального размера		Арендная плата в части превышения минимального размера	
	срок внесения платы	оплачиваемый период	срок внесения платы	превышения арендной платы
1	15 февраля	январь	15 февраля	январь
2	15 марта	февраль	15 марта	февраль
3	15 апреля	март	15 апреля	март
4	15 мая	апрель	15 мая	апрель
5	15 июня	май	15 июня	май
6	15 июля	июнь	15 июля	июнь
7	15 августа	июль	15 августа	июль
8	15 сентября	август	15 сентября	август
9	15 октября	сентябрь	15 октября	сентябрь
10	15 ноября	октябрь	15 ноября	октябрь
	Итого			100%

Платежные реквизиты для перечисления арендной платы в части минимального размера (федеральный бюджет):

УФК по Тульской области (Министерство природных ресурсов и экологии Тульской области). ИНН 7107096442. КПП 710701001. р/с 40101810700000010107. ОКТМО 70701000. Отделение Тула г. Тула. БИК 047003001. КБК 05311204012016000120.

Платежные реквизиты для перечисления арендной платы в части превышения минимального размера (бюджет субъекта Российской Федерации):

УФК по Тульской области (Министерство природных ресурсов и экологии Тульской области). ИНН 7107096442. КПП 710701001. р/с 40101810700000010107. ОКТМО 70701000. Отделение Тула г. Тула. БИК 047003001. КБК 80311204014020000120.



АКТ
присама-передачи лесного участка, переданного в аренду
для заготовки древесины

Р. Стояков 20.03.2019 г.

Арендодатель в лице министра природных ресурсов и экологии Тульской области Панфилова Юрия Юрьевича и арендатор в лице директора ООО «БРИЗ» Румянцева Владимира Александровича составили настоящий акт о том, что на основании договора аренды лесного участка первый передачу, а второй передачи лесной участок площадью 4950,2068 га.

Тульская область	район	Плавский
Плавское лесничество	лесная дача	Плавская
Центральное участковое лесничество		
Кварталы №№ 1, 7, 8, 12, 13 (выделены 1-3, 4-часть, 5-часть, 6-34, 35-часть, 36-часть, 37-часть, 38-39), 14 (выделены 1-часть, 2-14, 15-часть, 16-44), 15 (выделены 1-3, 4-часть, 5-12, 13-часть, 14-18, 19-часть, 20-28, 29-часть, 30-37), 16, 17 (выделены 1, 2-часть, 3-часть, 4-16), 18 (выделены 1-часть, 2-3, 4-часть, 5-часть, 6-35), 23-26, 27 (выделены 1-12, 13-часть, 14-часть, 15-31), 19-21, 22 (выделены 2, 3-часть, 4-часть, 5-часть, 6-35), 23-26, 27 (выделены 1-12, 13-часть, 14-28, 29-часть, 30-48, 49-часть, 50-51, 52-часть, 53-56), 28, 29 (выделены 1-25, 26-часть, 27-30), 30 (выделены 1, 2-часть, 3-4, 5-часть, 6, 7-часть, 8-11, 12-часть, 13-34, 35-часть, 36-часть, 37, 38-часть, 39-часть, 40-42, 43-часть, 44-47), 31 (выделены 1, 2-часть, 3-8, 9-часть, 10-12, 13-часть, 14-16, 17-часть, 18-28), 32 (выделены 1, 3-часть, 4-часть, 5-27, 28-часть, 29-часть, 30-часть, 31-35, 36-часть, 37-часть), 33, 34 (выделены 1-9, 14-18), 35 (выделены 1-12, 13-часть, 14-часть, 15-часть, 16), 36.		
Тульская область	район	Плавский
Плавское лесничество		
Центральное участковое лесничество	лесная дача	Тетло - Огаревская
Кварталы №№ 26.		
Тульская область	район	Плавский
Плавское лесничество		
Центральное участковое лесничество	лесная дача	Липовая
Кварталы №№ 1 (выделены 1-16, 17-часть, 18-часть, 19-28), 2-7, 8 (выделены 1-2, 3-часть, 4-часть, 5-12), 9 (выделены 1-40, 41-часть, 42-43), 10-11, 12 (выделены 1-17, 18-часть, 19, 20-часть, 21-часть, 22-23), 13 (выделены 1-17, 18-часть, 19-21, 22-часть, 23-часть, 24-30, 31-часть, 32-часть, 33-45), 14 (выделены 1-часть, 2-20, 21-часть, 22, 23-часть, 24-36, 37-часть, 38-39), 15 (выделены 2, 3-часть, 4-часть, 5-часть, 6-часть, 7-часть, 8-18, 19-часть, 20-21), 16 (выделены 1-2, 3-часть, 4-24), 17 (выделены 1-часть, 2-часть, 3-часть, 4-40), 18 (выделены 1, 2-часть, 3-18, 19-часть, 20-часть, 21-25), 19 (выделены 1-13, 14-часть, 15), 20-21, 33.		

1	2	3	4	5	6	7	
12	Плавское	Центральное/ Плавская	17	53-55	Пересаживание, похозяйственные участки лесов, расположенные вдоль водоемов, объектов, объектов объектов	1,9	
13			32	35-37		1,2	
14			36	42		1,9	
15			1	15,16,24,27,28		5,0	
16			2	1,2		4,0	
17	Плавское	Центральное/ Липицкая	3	1,3		7,4	
18			5	2,23,31		5,4	
19			11	24		1,6	
20			15	18,21		1,8	
21			21	24		0,9	
22	Плавское	Центральное/ Плавская	16	1-13		Другие особо защитные участки лесов - участки лесов вокруг сельских населенных пунктов и садовых товариществ	42,0
23		Центральное/ Липицкая	20	1-9			61,0
Итого по участковому лесному хозяйству:						197,1	
в т.ч. березовошиповые, похозяйственные участки лесов, расположенные вдоль водоемов, объектов, объектов объектов:						31,1	
участки лесов с наличием реликтовых и эндемичных растений:						63,0	
другие особо защитные участки лесов - участки лесов вокруг сельских населенных пунктов и садовых товариществ:						103,0	

6. Объекты лесного семеноводства

№ п/п	Лесничество	Участковое лесничество/лесная дача	Лесной квартал	Лесотаксационный выдел	Наименование объекта лесного семеноводства	Единица измерения	Объем
1	2	3	4	5	6	7	8
По данным лесохозяйственных объектов лесного семеноводства в лесничестве отсутствуют							

7. Объекты, не связанные с созданием лесной инфраструктуры

№ п/п	Лесничество	Участковое лесничество/лесная дача	Лесной квартал	Лесотаксационный выдел	Наименование объекта	Единица измерения	Объем
1	2	3	4	5	6	7	8
По данным лесохозяйственных объектов лесного семеноводства в лесничестве отсутствуют							

8. По данным государственного лесного реестра лесной угодий обременен правами аренды и (или) постоянного (бессрочного) пользования в пользу третьих лиц в соответствии со статьей 25 Лесного кодекса РФ:

№ п/п	Наименование лесопользователя	Номер и дата договора	Вид использования лесов	Участковое лесничество/урочище (при наличии)	Лесной квартал	Лесотаксационный выдел	Единица измерения, объем, га
1	МАУ МО Плавский район «ОРК»	№ 270 от 10.02.2012г.	Осуществление вывоза древесины в сфере охотничьего хозяйства	Центральное/ Плавская	1,7,8,12-26,28,29,31,33,34	1,7,8,12-26,28,29,31,33,34	1987,0
2	ООО «Фантазия»	№ 32 от 25.07.2008 г.	Осуществление вывоза древесины в сфере охотничьего хозяйства	Центральное/ Липицкая	1,9	11,14,16,63-240,17,21,33	1409,5
				Центральное/ Плавская	32,35,36	326,0	
				Центральное/ Тельно-Островская	26	26	51,0
				Центральное/ Липицкая	2-	8,12,13,15	976,5
					16	16	

1	2	3	4	5	6	7	8		
32	Плавское	Центральное/ Плавская	19	36	Процесс выкармливание	га	0,8		
33			21	33	Процесс выкармливание	га	0,4		
34			22	34	Процесс выкармливание	га	0,2		
35			23	25	Процесс выкармливание	га	0,7		
36			24	24	Процесс выкармливание	га	0,8		
37			26	19	Процесс выкармливание	га	0,4		
38			29	29	Процесс выкармливание	га	0,3		
39			4	28	Процесс выкармливание	га	0,5		
40			5	31	Процесс выкармливание	га	0,1		
41			6	32	Процесс выкармливание	га	0,4		
42	Плавское	Центральное/ Липицкая	7	30	Процесс выкармливание	га	0,4		
43			10	26	Процесс выкармливание	га	0,1		
44			11	23	Процесс выкармливание	га	0,2		
45			12	23	Процесс выкармливание	га	0,4		
46			13	42	Процесс выкармливание	га	0,1		
47			19	15	Процесс выкармливание	га	0,1		
Всего процесс выкармливание							6,8		
48			Плавское	Центральное/ Плавская	1	18	Границы оружие	га	0,1
49					7	21	Границы оружие	га	0,3
50					8	32	Границы оружие	га	0,1
51	12	38			Границы оружие	га	0,1		
52	16	16			Границы оружие	га	0,2		
53	17	16			Границы оружие	га	0,2		
54	19	37			Границы оружие	га	0,1		
55	21	31			Границы оружие	га	0,3		
56	27	51			Границы оружие	га	0,2		
57	28	24			Границы оружие	га	0,2		
58	28	25	Границы оружие	га	0,1				
59	28	26	Границы оружие	га	0,2				
60	29	30	Границы оружие	га	0,5				
61	30	47	Границы оружие	га	0,1				
62	31	28	Границы оружие	га	0,1				
63	32	32	Границы оружие	га	0,3				
64	32	33	Границы оружие	га	0,1				
65	35	16	Границы оружие	га	0,1				
66	36	40	Границы оружие	га	0,3				
67	3	22	Границы оружие	га	0,2				
68	4	29	Границы оружие	га	0,1				
69	4	30	Границы оружие	га	0,1				
70	14	38	Границы оружие	га	0,1				
Всего границы оружие							4,1		
71	Плавское	Центральное/ Плавская	13	10	Платежи	га	0,4		
Всего платежи							0,4		

5. Особо защитные участки лесов

№ п/п	Лесничество	Участковое лесничество/лесная дача	Лесной квартал	Лесотаксационный выдел	Назначение	Площадь (га)
1	2	3	4	5	6	7
1	Плавское	Центральное/ Плавская	30	36,40	Участки лесов с наличием реликтовых и эндемичных растений	2,9
2			29	27		1,8
3			32	10		5,9
4			33	8		2,5
5	Плавское	Центральное/ Липицкая	2	6,7,16,28		17,8
6			7-9			9,4
7			5	13		1,5
8			6	25,28,29		3,5
9			7	5,6,10		16,2
10			10	2		0,4
11			11	14		1,1

9. Характеристика плотности радиоактивного загрязнения

Плотность загрязнения (Бк/м ²)	Лесная дача	Перечень карталов
1	2	3
1-2	Павловская	1,7-8,12,30-36
	Липовицкая	4-5,7,11-12,14-15
3-8	Павловская	13,14,15,17,18,20,22
	Липовицкая	6
5-15	Павловская	19,21,23-29

Архиводатель:



Архиватор:



Управление Федеральной службы государственной регистрации, кадастра и картографии по Тульской области
 Номер регистрационного округа

Произведено государственная регистрация *договора аренды*
 Дата регистрации *04 апреля 2017 г.*
 Номер регистрации *77:17-01/001/2017-1104/3017-1*
 Государственный регистратор
Лихожоба (подпись, М.П.)



прошнуровано и
скреплено печатью
13 (тринадцать) листов

Д.А....

