

"УТВЕРЖДАЮ"

Заместитель директора департамента-
начальник отдела организации охраны,
защиты и воспроизводства лесов
департамента лесного хозяйства
министерства природных ресурсов
экологии Тульской области



[Handwritten signature]

Вавруш Р.Т.

"05" 12 2017 г.

Акт

лесопатологического обследования № 145

лесных насаждений Плавского лесничества (лесопарка)

Тульской области (субъекта Российской Федерации)

Способ лесопатологического обследования:

- 1. Визуальный
- 2. Инструментальный

Место проведения

Участковое лесничество	Урочище (дача)	Квартал (кварталы)	Выдел (выделы)	Площадь, га
Центральное	Плавская дача	17	6	9.8

Лесопатологическое обследование проведено на общей площади 9.8 га.

1. Визуальное лесопатологическое обследование.*

Наземное Дистанционное

1.1. На площади 9.8 га фактическая таксационная характеристика лесного насаждения соответствует (не соответствует) таксационному описанию (нужное подчеркнуть).

Причины несоответствия _____

Список участков с выявленными несоответствиями приведен в приложении 1 к настоящему Акту.

1.2. Лесные насаждения с нарушенной и утраченной устойчивостью выявлены на площади 9.8 га:

Участковое лесничество	Урочище (дача)	Площадь, га		Причина ослабления (гибели)
		с нарушенной устойчивостью	с утраченной устойчивостью	
Центральное	Плавская дача	9.8		467
	Итого	9.8		

Состояние обследованных лесных насаждений приведено в приложениях 1.1-1.4 к Акту в зависимости от метода проведения ЛПО.

1.3. В обследованных лесных участках прогнозируется:

Прогноз	Площадь, га
Ослабление лесных насаждений	9.8
Усыхание лесных насаждений различной степени	
Развитие очагов вредных организмов	

1.4. Обнаружено загрязнение лесного участка отходами и выбросами:

Промышленными Бытовыми

Вид загрязнения	Размеры загрязнения			Объем, кубм	Площадь загрязнения
	длина, м	ширина, м	высота, м		

ЗАКЛЮЧЕНИЕ

Оценка текущего санитарного и лесопатологического состояния лесных насаждений, назначенные профилактические мероприятия по защите лесов, агитационные мероприятия: В квартале № 17 выделе № 6 на всей площади 9,8 га участкового лесничества Центральное наблюдается усыхание насаждения, назначена ВСП

Исполнитель работ по проведению лесопатологического обследования:

ФИО инженер-лесопатолог Чернышов Е.С.

Подпись _____

Дата обследования 19.10.2017

*Раздел включается в акт, в случае проведения лесопатологического обследования визуальным способом.

2. Инструментальное обследование лесного участка.*

2.1. Фактическая таксационная характеристика лесного насаждения соответствует
 (не соответствует) (нужное подчеркнуть) таксационному описанию. Причины несоответствия:

Ведомость лесных участков с выявленными несоответствиями таксационным описаниям
 приведена в приложении 1 к Акту.

2.2. Состояние насаждений: с нарушенной устойчивостью
 с утраченной устойчивостью

причины повреждения:
 Опенок

стволовыми вредителями:

Вид вредителя	Порода	Встречаемость (% заселенных деревьев)	Степень заселения (слабая, средняя, сильная)

Повреждено огнём:

Вид пожара	Порода	Состояние корневых лап		Состояние корневой шейки		Подсушивание дуба	
		% поврежденных огнём корней	% деревьев с данным повреждением	ожог корневой шейки по окружности (1/4; 2/4; 3/4; более 3/4)	% деревьев с данным повреждением	по окружности (1/4; 2/4; 3/4; более 3/4)	% деревьев с данным повреждением

Поражено болезнями:

Вид	Порода	Встречаемость (% поражённых деревьев)	Степень поражения (слабая, средняя, сильная)
Опенок	Дуб	12.2	слабая

2.3. Выборке подлежит 18.9 % деревьев, 14.5 % от запаса

в том числе:

ослабленных _____ %, (причины назначения) _____ ;
 сильно ослабленных _____ %, (причины назначения) _____ ;
 усыхающих _____ %, (причины назначения) _____ ;
 свежего сухостоя _____ %,
 свежего ветровала: 1.0 %,
 свежего бурелома _____ %,
 старого ветровала: 3.0 %,
 старого бурелома 4.7 %,
 старого сухостоя 5.8 %,
 аварийных _____ %.

2.4. Полнота лесного насаждения после уборки деревьев, подлежащих рубке, составит 0.3
 Критическая полнота для данной категории лесных насаждений составляет 0.3

ЗАКЛЮЧЕНИЕ

С целью предотвращения негативных процессов или снижения ущерба от их воздействия назначено:

Участковое лесничество	Урочище (дача)	Квартал	Выдел	Площадь выдела, га	Вид мероприятия	Площадь мероприятия, га	Порода	Запас на выдел, куб.м	Крайние сроки проведения
Центральное	Плавская дача	17	6	9.8	ВСП	9.8	ДН	198.9	2018

Ведомость перечета деревьев, назначенных в рубку, и лесного участка прилагаются (приложение 2 и 3 к Акту).


Меры по обеспечению возобновления:

Мероприятия, необходимые для предупреждения повреждения или поражения смежных насаждений
своевременное проведение проектируемых мероприятий, надзор за санитарным и лесопатологическим состоянием

Сведения для расчета степени повреждения:

год образования старого сухостоя Прошлые года :
основная причина повреждения древесины 467 :
дата проведения обследований 19.10.2017 :

Исполнитель работ по проведению лесопатологического обследования:

ФИО Чернышов Е.С. Подпись 
Должность инженер-лесопатолог
Организация Филиал ФБУ "Рослесозащита"- "Центр защиты леса Тульской области"

* Раздел включается в акт в случае проведения лесопатологического обследования обследования инструментальным способом.

* 467 - Опенок

**Ведомость перечета деревьев назначенных в рубку
Временная пробная площадь**

Субъект РФ Тульская область
Лесничество (лесопарк) Плавское Центральное Плавская дача
Квартал 17 Выдел 6 Площадь, 9.80 га,
Номер очага вредных организмов _____ Размер пробной площади 0.80 га,

Таксационная характеристика:

тип леса ДКЛСН состав 6ДН2Б2ОС возраст 85 бонитет 3
полнота 0.4 запас на га 140 возобновление _____

Время и причина ослабления насаждения: _____ Прошлые года

Опенк

Тип очага вредных организмов: эпизодический, хронический (подчеркнуть)
Фаза развития очага: начальная, нарастания численности, собственно вспышка, кризис
(подчеркнуть)


Состояние лесного насаждения, намечаемые мероприятия: _____ ослабленное
_____ ВСП

Средневзвешенная категория состояния насаждения составляет _____ 1.66

ВСП - Выборочная санитарная рубка

Исполнитель работ по проведению лесопатологического обследования:

Дата составления документа: 27.11.2017г. Телефон 8(487)2-41-89-27

ФИО Чернышов Е.С. Подпись 
Должность инженер-лесопатолог
Организация Филиал ФБУ "Рослесозащита"- "Центр защиты леса Тульской области"

ВЕДОМОСТЬ ПЕРЕЧЕТА ДЕРЕВЬЕВ

Порода: Дуб низкоствольный

Ступени толщины, см	Количество деревьев по категориям состояния, шт.																Всего деревьев по ступеням толщины		
	I	II	III	IV		V		VI			ветровал, бурелом			аварийные деревья			шт.	в том числе подлежат рубке, %	
				НЗ	З	НЗ	З	НЗ	З	О	НЗ	З	О	НЗ	З	О			
1	2	3	4	5	6	7	8	9	10	11	12	13	14	15	16	17	18	19	
8																			
12																			
16	2							1			3						6	67	
20	4	3						2			2						11	36	
24	3	1	2					5			4						15	60	
28	10	11	3	1				1			3						29	14	
32	9	18	6	1				3			8						45	24	
36	22	8	4	2							2						38	5	
40	16	4	2								1						23	4	
44	5	1	3	1													10		
48	3	1															4		
52	1																1		
56			1														1		
60		1															1		
Итого число стволов, шт.	75	48	21	5				12			23						184	19.0	
Итого, % от числа стволов	26.2	16.8	7.3	1.7				4.2			16						64	12.2	
Итого запас, кбм	86	48	25	6				7			16						187	7.0	
Итого, % от запаса	26.1	14.7	7.5	1.8				2.0			5						57	7.0	

Порода: Береза

Ступени толщины, см	Количество деревьев по категориям состояния, шт.																Всего деревьев по ступеням толщины		
	I	II	III	IV		V		VI			ветровал, бурелом			аварийные деревья			шт.	в том числе подлежат рубке, %	
				НЗ	З	НЗ	З	НЗ	З	О	НЗ	З	О	НЗ	З	О			
1	2	3	4	5	6	7	8	9	10	11	12	13	14	15	16	17	18	19	
8																			
12																			
16	2	1															3		
20	6										1						7	14	
24	4																4		
28	4																4		
32	3																3		
36	6																6		
40	6																6		
44	4	1						1									6	17	
48	4																4		
52	3	1															4		
56	3										1						4	25	
Итого число стволов, шт.	51	4						1			3						59	6.8	
Итого, % от числа стволов	17.8	1.4						0.3			1.7						21	1.4	
Итого запас, кбм	73	8						2			7						89	2.6	
Итого, % от запаса	22.2	2.4						0.5			2.0						27	2.6	

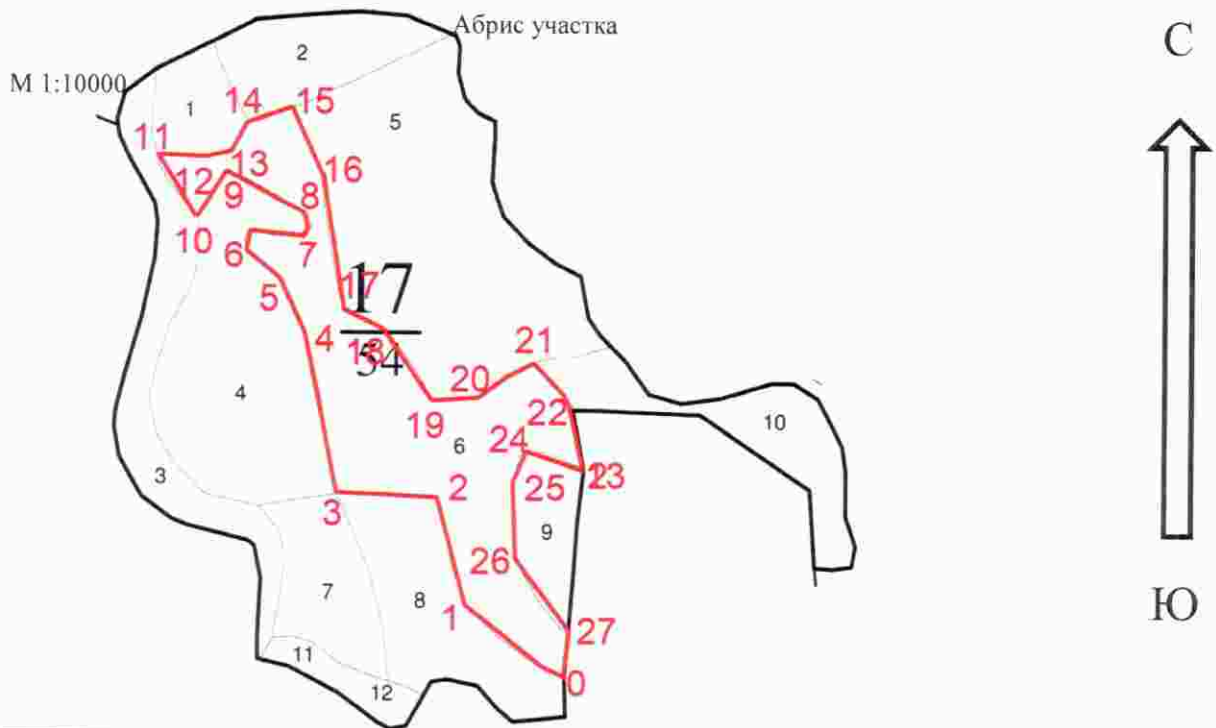
Порода: Осина

Ступени толщины, см	Количество деревьев по категориям состояния, шт.																Всего деревьев по ступеням толщины		
	I	II	III	IV		V		VI			ветровал, бурелом			аварийные деревья			шт.	в том числе подлежат рубке, %	
				НЗ	З	НЗ	З	НЗ	З	О	НЗ	З	О	НЗ	З	О			
1	2	3	4	5	6	7	8	9	10	11	12	13	14	15	16	17	18	19	
8																			
12																			
16	2																	2	
20	1							1										2	50
24	3							1			2							6	50
28	3			1														4	
32	4	2						2			1							9	33
36	1		1					5										7	71
40	4							1			1							6	33
44											1							1	100
48	2	1																3	
52	2	1																3	
56																			
60																			
Итого число стволов, шт.	22	4	1	1				10			5							43	34.9
Итого, % от числа стволов	7.7	1.4	0.3	0.3				3.5			1.7							15	5.2
Итого запас, кубм	27	7	1	1				11			6							52	5.0
Итого, % от запаса	8.1	2.2	0.4	0.2				3.3			1.7							16	5.0

Итоговая

Ступени толщины, см	Количество деревьев по категориям состояния, шт.																Всего деревьев по ступеням толщины	
	I	II	III	IV		V		VI			ветровал, бурелом			аварийные деревья			шт.	в том числе подлежат рубке, %
				НЗ	З	НЗ	З	НЗ	З	О	НЗ	З	О	НЗ	З	О		
1	2	3	4	5	6	7	8	9	10	11	12	13	14	15	16	17	18	19
8																		
12																		
16	6	1						1			3						11	36
20	11	3						3			3						20	30
24	10	1	2					6			6						25	48
28	17	11	3	2				1			3						37	11
32	16	20	6	1				5			9						57	25
36	29	8	5	2				5			2						51	14
40	26	4	2					1			2						35	9
44	9	2	3	1				1			1						17	12
48	9	2															11	
52	6	2															8	
56	3		1								1						5	20
60	5	2									1						8	13
Итого число стволов, шт.	148	56	22	6				23			31						286	18,9
Итого, % от числа стволов	51.7	19.6	7.7	2.1				8.0			10.8						100	18.9
Итого запас, кубм	185	63	26	6				19			29						329	14.5
Итого, % от запаса	56.4	19.3	7.9	2.0				5.8			8.7						100	14.5

Примечание: НЗ - незаселенное, З - заселенное, О - отработанное вредителями.
Средняя по породе: Дуб низкоствольный-1,71; Береза-1,17; Осина-2,02



N выдела	Ленты (круговой площадки) перече́та				
	Сплошной пере́чет	Длина, м	Ширина, м	Радиус, м	Площадь, га
6	Круговые площадки постоянного радиуса			17,8	0,8

Номера точек	Координаты	Румбы линий	Длина, м
0-1	53°42'35.65"36°05'30.51"	СЗ-67°	165
1-2	53°42'36.42"36°05'27.60"	СЗ-50°	146
2-3	53°42'43.04"36°05'18.85"	СЗ-15°	105
3-4	53°42'43.96"36°05'12.18"	СЗ-81°	27
4-5	53°42'48.02"36°05'11.81"	ЮЗ-85°	221
5-6	53°42'50.86"36°05'10.59"	СЗ-10°	77
6-7	53°42'52.84"36°05'08.72"	СЗ-26°	53
7-8	53°42'54.92"36°05'09.71"	СЗ-50°	23
8-9	53°42'56.04"36°05'08.15"	СЗ-9°	80
9-10	53°42'56.85"36°05'06.19"	ЮВ-82°	29
10-11	53°42'57.41"36°05'05.61"	СВ-14°	118
11-12	53°42'59.03"36°05'04.28"	СЗ-60°	71
12-13	53°42'59.84"36°05'07.67"	ЮЗ-30°	102
13-14	53°42'59.60"36°05'06.04"	СЗ-39°	95
14-15	53°43'01.38"36°05'08.95"	СВ-90°	49
15-16	53°42'02.69"36°05'09.83"	СВ-33°	101
16-17	53°42'59.35"36°05'09.89"	СВ-71°	33
17-18	53°42'51.41"36°05'13.14"	ЮВ-23°	63
18-19	53°42'50.70"36°05'16.82"	ЮВ-11°	33
19-20	53°42'46.32"36°05'23.29"	ЮВ-63°	84
20-21	53°42'45.85"36°05'27.16"	ЮВ-33°	54
21-22	53°42'48.59"36°05'28.43"	СВ-84°	39
22-23	53°42'46.87"36°05'29.93"	СВ-54°	10
23-24	53°42'44.92"36°05'31.16"	ЮВ-39°	73
24-25	53°42'44.76"36°05'27.99"	ЮВ-10°	42
25-26	53°42'43.91"36°05'30.25"	СЗ-73°	68
26-27	53°42'40.04"36°05'25.56"	ЮВ-50°	57
27-0	53°42'38.11"36°05'30.07"	ЮЗ-97°	52

Обследуемая площадь – 9,8 га

Исполнитель работ по проведению лесопатологического обследования:

ФИО Чернышов Е.С.

Подпись

Дата составления документа 27.11.2019г Телефон 8(4872)41-89-27

Успешное оформление! Фрагмент выдела, СДМ

Таксационное описание

ГУ ТО "Плавское л-во" Центральное Уч.л-во Плавская дача
ПРОИЗВОДИТЕЛЬНЫЕ ЛЕСА

Н в:	Пло-	Состав,	Э л:	В:	Д:	К:	Г:	Б:	Тип:	П:	Запас	С:	В:	О:	Л:	К:	Запас	на	выделе,	м3	Квартал:	17	
О м:	щадь,	подрост,	Я:	О:	И:	Л:	Р:	О:	О:	О:	О:	Л:	Л:	Л:	Л:	Л:	Л:	Л:	Л:	Л:	Л:	Л:	Л:
е д:	рельеф,	почва,	У:	С:	М:	В:	И:	И:	И:	И:	И:	И:	И:	И:	И:	И:	И:	И:	И:	И:	И:	И:	И:
р л:	особенности	выдела	С:	О:	О:	Т:	Л:	С:	О:	О:	О:	О:	О:	О:	О:	О:	О:	О:	О:	О:	О:	О:	О:
а:			н:	т:	а:	р:	р:	т:	а:	а:	а:	а:	а:	а:	а:	а:	а:	а:	а:	а:	а:	а:	а:

1	1,4	60С2Б2ДН	1 ОС	45	18	18	5	3	2	ДКЛСН	,6	160	224	134	3									
			19 Б	55	22	24				Д2				45	2									
			ДН	21	32									45	2									
			подлесок: КУЛ Р БОЯ СРЕДНИЙ																					
			повреждение БОЛЕЗНЯМИ ЛЕСА, ОСИНА, СРЕДНЯЯ СТЕПЕНЬ ПОВР., ТРУТОВИК ЛОЖНЫЙ ОСИНОВ.																					
			СОСТАВ НЕОДНОРОДНЫЙ, ПОЛНОТА НЕРАВНОМЕРНАЯ																					
2	2,6	10Б	1 В	65	25	26	7	3	1	ДКЛСН	,7	220	572	572	2									
			подрост: 10Д (20) 3,0 м, 1,0 тыс.шт/га																					
			подлесок: КУЛ Р СРЕДНИЙ																					
3	3,7	9Б10С+ДН	1 Б	55	23	22	6	2	1	ДКЛСН	,8	220	814	733										
			23 ОС	23	22					Д2				81										
			подлесок: КУЛ Р ИВК РЕДКИЙ																					
4	6,8	90С1В	1 ОС	40	19	18	4	2	1	ДКЛСН	,8	220	1496	1346										
			19 Б	19	18					Д2				150										
			подлесок: Р КУЛ МАЛ СРЕДНИЙ																					
			повреждение БОЛЕЗНЯМИ ЛЕСА, ОСИНА, СРЕДНЯЯ СТЕПЕНЬ ПОВР., ТРУТОВИК ЛОЖНЫЙ ОСИНОВ.																					
5	10,4	90С1В+ИВ	1 ОС	35	18	16	4	2	1	ДКЛСН	,9	230	2392	2153	3									
			18 Б	18	16					Д2				239	2									
			подлесок: Р КУЛ РЕДКИЙ																					
			повреждение БОЛЕЗНЯМИ ЛЕСА, ОСИНА, СРЕДНЯЯ СТЕПЕНЬ ПОВР., ТРУТОВИК ЛОЖНЫЙ ОСИНОВ.																					
6	9,8	6ДН2Б20С	1 ДН	85	23	32	9	4	3	ДКЛСН	,4	140	1372	823	2									
			24 Б	25	32					Д2				275	2									
			ОС	25	36									274	4									
			подлесок: МАЛ КУЛ Р СРЕДНИЙ																					
			повреждение БОЛЕЗНЯМИ ЛЕСА, ОСИНА, СИЛЬНАЯ СТЕПЕНЬ ПОВР., ТРУТОВИК ЛОЖНЫЙ ОСИНОВ.																					
			СОСТАВ НЕОДНОРОДНЫЙ, ПОЛНОТА НЕРАВНОМЕРНАЯ, НАСАЖД. ПРОЙДЕНО РУБКОЙ																					
7	2,5	100С+ДН+В	1 ОС	35	17	16	4	2	1	ДКЛСН	,9	210	525	525	3									
			подлесок: КУЛ МАЛ БОЯ РЕДКИЙ																					
			повреждение БОЛЕЗНЯМИ ЛЕСА, ОСИНА, СРЕДНЯЯ СТЕПЕНЬ ПОВР., ТРУТОВИК ЛОЖНЫЙ ОСИНОВ.																					
8	4,0	100С+Б+ИВ+ДН	1 ОС	40	18	18	4	2	2	ДКЛСН	,9	230	920	920	3									
			подлесок: КУЛ Р БОЯ РЕДКИЙ																					
			повреждение БОЛЕЗНЯМИ ЛЕСА, ОСИНА, СРЕДНЯЯ СТЕПЕНЬ ПОВР., ТРУТОВИК ЛОЖНЫЙ ОСИНОВ.																					
9	1,6	90С1В+ДН+ИВ	1 ОС	35	18	16	4	2	1	ДКЛСН	,8	200	320	288										
			18 Б	18	16					Д2				32										
			подлесок: МАЛ КУЛ Р СРЕДНИЙ																					
			повреждение БОЛЕЗНЯМИ ЛЕСА, ОСИНА, СРЕДНЯЯ СТЕПЕНЬ ПОВР., ТРУТОВИК ЛОЖНЫЙ ОСИНОВ.																					
10	3,1	8Б20С+ДН	1 В	75	26	26	8	4	1	ДКЛСН	,7	230	713	570	2									
			26 ОС	26	32					Д2				143	4									
			подрост: 10Д (20) 3,0 м, 1,0 тыс.шт/га																					
			подлесок: КУЛ Р СРЕДНИЙ																					



ДОБРОЕ - ВЫБ. Р. 20%

Договор аренды лесного участка № 38 / 29.03.2017 г.

г. Тула

Министерство природных ресурсов и экологии Тульской области в лице министра природных ресурсов и экологии Тульской области Панфилова Юрия Юрьевича, действующего на основании Положения о министерстве природных ресурсов и экологии Тульской области, утвержденного Постановлением правительства Тульской области от 07.10.2011 № 13, именуемое в дальнейшем Арендодателем, с одной стороны и Общества с ограниченной ответственностью «БРИЗ» (ООО «БРИЗ») в лице директора Румянцев Владимира Александровича, действующего на основании Устава, с другой стороны, заключили настоящий Договор о нижеследующем:

1. Предмет Договора

1. По настоящему Договору Арендодатель, действующий в соответствии со статьями 25, 41, 72 и 74 Лесного кодекса Российской Федерации и протокола о результатах аукциона от 13.03.2017 года № 45/2, обязуется предоставить, а Арендатор обязуется принять во временное пользование (далее - в аренду) лесной участок, находящийся в государственной собственности, определенный в пункте 2 настоящего Договора (далее - лесной участок).

2. Лесной участок имеет следующие характеристики:

площадь: 4950,2068	га
местоположение:	
Тульская область	район Плавский
Плавское лесничество	лесная дача Плавская
Центральное участковое лесничество	№ № кварталов и выделов
1, 7, 8, 12, 13 (выделы 1-3, 4-часть, 5-часть, 6-34, 35-часть, 36-часть, 37-часть, 38-39), 14 (выделы 1-часть, 2-14, 15-часть, 16-44), 15 (выделы 1-3, 4-часть, 5-12, 13-часть, 14-18, 19-часть, 20-28, 29-часть, 30-37), 16, 17 (выделы 1, 2-часть, 3-часть, 4-16), 18 (выделы 1-часть, 2-3, 4-часть, 5-часть, 7-8, 9-часть, 10-13, 14-часть, 15-31), 19-21, 22 (выделы 2, 3-часть, 4-часть, 5-часть, 6-35), 23-26, 27 (выделы 1-12, 13-часть, 14-28, 29-часть, 30-48, 49-часть, 50-51, 52-часть, 53-56), 28, 29 (выделы 1-25, 26-часть, 27-30), 30 (выделы 1, 2-часть, 3-4, 5-часть, 6, 7-часть, 8-11, 12-часть, 13-34, 35-часть, 36-часть, 37, 38-часть, 39-часть, 40-42, 43-часть, 44-47), 31 (выделы 1, 2-часть, 3-8, 9-часть, 10-12, 13-часть, 14-16, 17-часть, 18-28), 32 (выделы 1, 3-часть, 4-часть, 5-27, 28-часть, 29-часть, 30-часть, 31-35, 36-часть, 37-часть), 33, 34 (выделы 1-9, 14-18), 35 (выделы 1-12, 13-часть, 14-часть, 15-часть, 16), 36.	
Тульская область	район Плавский
Плавское лесничество	лесная дача Тепло - Огаревская
Центральное участковое лесничество	№ № кварталов и выделов
26	
Тульская область	район Плавский
Плавское лесничество	

Центральное участковое лесничество	лесная дача	Липишча
№ № кварталов и выделов		
1 (выделы 1-16, 17-часть, 18-часть, 19-28), 2-7, 8 (выделы 1-2, 3-часть, 4-часть, 5-12), 9 (выделы 1-40, 41-часть, 42-43), 10-11, 12 (выделы 1-17, 18-часть, 19, 20-часть, 21-часть, 22-23), 13 (выделы 1-17, 18-часть, 19-21, 22-часть, 23-часть, 24-30, 31-часть, 32-часть, 33-45), 14 (выделы 1-часть, 2-20, 21-часть, 22, 23-часть, 24-36, 37-часть, 38-39), 15 (выделы 2, 3-часть, 4-часть, 5-часть, 6-часть, 7-часть, 8-18, 19-часть, 20-21), 16 (выделы 1-2, 3-часть, 4-24), 17 (выделы 1-часть, 2-часть, 3-часть, 4-40), 18 (выделы 1, 2-часть, 3-18, 19-часть, 20-часть, 21-25), 19 (выделы 1-13, 14-часть, 15), 20-21, 33.	71:17:010301:107; ✓ 71:17:010301:105; ✓ 71:17:010301:106; ✓ 71:17:010401:63; ✓ 71:17:010501:25; ✓ 71:17:010201:58; ✓ 71:17:010201:69; ✓ 71:17:010801:16; ✓ 71:17:010201:70; ✓ 71:17:010801:17; ✓ 71:17:020101:72; ✓ 71:17:020101:73; ✓ 71:17:020701:69; ✓ 71:17:010701:139; ✓ 71:17:020201:32; ✓ 71:17:010701:141; ✓ 71:17:020201:51; ✓ 71:17:020201:52; ✓ 71:17:020201:53; ✓ 71:17:020201:54; ✓ 71:17:020201:55; ✓ 71:17:020201:56; ✓ 71:17:020201:57; ✓ 71:17:020201:58; ✓ 71:17:020201:59; ✓ 71:17:020201:60; ✓ 71:17:020201:61; ✓ 71:17:020201:62; ✓ 71:17:020201:63; ✓ 71:17:020201:64; ✓ 71:17:020201:65; ✓ 71:17:020201:66; ✓ 71:17:020201:67; ✓ 71:17:020201:68; ✓ 71:17:020201:69; ✓ 71:17:020201:70; ✓ 71:17:020201:71; ✓ 71:17:020201:72; ✓ 71:17:020201:73; ✓ 71:17:020201:74; ✓ 71:17:020201:75; ✓ 71:17:020201:76; ✓ 71:17:020201:77; ✓ 71:17:020201:78; ✓ 71:17:020201:79; ✓ 71:17:020201:80; ✓ 71:17:020201:81; ✓ 71:17:020201:82; ✓ 71:17:020201:83; ✓ 71:17:020201:84; ✓ 71:17:020201:85; ✓ 71:17:020201:86; ✓ 71:17:020201:87; ✓ 71:17:020201:88; ✓ 71:17:020201:89; ✓ 71:17:020201:90; ✓ 71:17:020201:91; ✓ 71:17:020201:92; ✓ 71:17:020201:93; ✓ 71:17:020201:94; ✓ 71:17:020201:95; ✓ 71:17:020201:96; ✓ 71:17:020201:97; ✓ 71:17:020201:98; ✓ 71:17:020201:99; ✓ 71:17:020201:100; ✓ 71:17:020201:101; ✓ 71:17:020201:102; ✓ 71:17:020201:103; ✓ 71:17:020201:104; ✓ 71:17:020201:105; ✓ 71:17:020201:106; ✓ 71:17:020201:107; ✓ 71:17:020201:108; ✓ 71:17:020201:109; ✓ 71:17:020201:110; ✓ 71:17:020201:111; ✓ 71:17:020201:112; ✓ 71:17:020201:113; ✓ 71:17:020201:114; ✓ 71:17:020201:115; ✓ 71:17:020201:116; ✓ 71:17:020201:117; ✓ 71:17:020201:118; ✓ 71:17:020201:119; ✓ 71:17:020201:120; ✓ 71:17:020201:121; ✓ 71:17:020201:122; ✓ 71:17:020201:123; ✓ 71:17:020201:124; ✓ 71:17:020201:125; ✓ 71:17:020201:126; ✓ 71:17:020201:127; ✓ 71:17:020201:128; ✓ 71:17:020201:129; ✓ 71:17:020201:130; ✓ 71:17:020201:131; ✓ 71:17:020201:132; ✓ 71:17:020201:133; ✓ 71:17:020201:134; ✓ 71:17:020201:135; ✓ 71:17:020201:136; ✓ 71:17:020201:137; ✓ 71:17:020201:138; ✓ 71:17:020201:139; ✓ 71:17:020201:140; ✓ 71:17:020201:141; ✓ 71:17:020201:142; ✓ 71:17:020201:143; ✓ 71:17:020201:144; ✓ 71:17:020201:145; ✓ 71:17:020201:146; ✓ 71:17:020201:147; ✓ 71:17:020201:148; ✓ 71:17:020201:149; ✓ 71:17:020201:150; ✓ 71:17:020201:151; ✓ 71:17:020201:152; ✓ 71:17:020201:153; ✓ 71:17:020201:154; ✓ 71:17:020201:155; ✓ 71:17:020201:156; ✓ 71:17:020201:157; ✓ 71:17:020201:158; ✓ 71:17:020201:159; ✓ 71:17:020201:160; ✓ 71:17:020201:161; ✓ 71:17:020201:162; ✓ 71:17:020201:163; ✓ 71:17:020201:164; ✓ 71:17:020201:165; ✓ 71:17:020201:166; ✓ 71:17:020201:167; ✓ 71:17:020201:168; ✓ 71:17:020201:169; ✓ 71:17:020201:170; ✓ 71:17:020201:171; ✓ 71:17:020201:172; ✓ 71:17:020201:173; ✓ 71:17:020201:174; ✓ 71:17:020201:175; ✓ 71:17:020201:176; ✓ 71:17:020201:177; ✓ 71:17:020201:178; ✓ 71:17:020201:179; ✓ 71:17:020201:180; ✓ 71:17:020201:181; ✓ 71:17:020201:182; ✓ 71:17:020201:183; ✓ 71:17:020201:184; ✓ 71:17:020201:185; ✓ 71:17:020201:186; ✓ 71:17:020201:187; ✓ 71:17:020201:188; ✓ 71:17:020201:189; ✓ 71:17:020201:190; ✓ 71:17:020201:191; ✓ 71:17:020201:192; ✓ 71:17:020201:193; ✓ 71:17:020201:194; ✓ 71:17:020201:195; ✓ 71:17:020201:196; ✓ 71:17:020201:197; ✓ 71:17:020201:198; ✓ 71:17:020201:199; ✓ 71:17:020201:200; ✓ 71:17:020201:201; ✓ 71:17:020201:202; ✓ 71:17:020201:203; ✓ 71:17:020201:204; ✓ 71:17:020201:205; ✓ 71:17:020201:206; ✓ 71:17:020201:207; ✓ 71:17:020201:208; ✓ 71:17:020201:209; ✓ 71:17:020201:210; ✓ 71:17:020201:211; ✓ 71:17:020201:212; ✓ 71:17:020201:213; ✓ 71:17:020201:214; ✓ 71:17:020201:215; ✓ 71:17:020201:216; ✓ 71:17:020201:217; ✓ 71:17:020201:218; ✓ 71:17:020201:219; ✓ 71:17:020201:220; ✓ 71:17:020201:221; ✓ 71:17:020201:222; ✓ 71:17:020201:223; ✓ 71:17:020201:224; ✓ 71:17:020201:225; ✓ 71:17:020201:226; ✓ 71:17:020201:227; ✓ 71:17:020201:228; ✓ 71:17:020201:229; ✓ 71:17:020201:230; ✓ 71:17:020201:231; ✓ 71:17:020201:232; ✓ 71:17:020201:233; ✓ 71:17:020201:234; ✓ 71:17:020201:235; ✓ 71:17:020201:236; ✓ 71:17:020201:237; ✓ 71:17:020201:238; ✓ 71:17:020201:239; ✓ 71:17:020201:240; ✓ 71:17:020201:241; ✓ 71:17:020201:242; ✓ 71:17:020201:243; ✓ 71:17:020201:244; ✓ 71:17:020201:245; ✓ 71:17:020201:246; ✓ 71:17:020201:247; ✓ 71:17:020201:248; ✓ 71:17:020201:249; ✓ 71:17:020201:250; ✓ 71:17:020201:251; ✓ 71:17:020201:252; ✓ 71:17:020201:253; ✓ 71:17:020201:254; ✓ 71:17:020201:255; ✓ 71:17:020201:256; ✓ 71:17:020201:257; ✓ 71:17:020201:258; ✓ 71:17:020201:259; ✓ 71:17:020201:260; ✓ 71:17:020201:261; ✓ 71:17:020201:262; ✓ 71:17:020201:263; ✓ 71:17:020201:264; ✓ 71:17:020201:265; ✓ 71:17:020201:266; ✓ 71:17:020201:267; ✓ 71:17:020201:268; ✓ 71:17:020201:269; ✓ 71:17:020201:270; ✓ 71:17:020201:271; ✓ 71:17:020201:272; ✓ 71:17:020201:273; ✓ 71:17:020201:274; ✓ 71:17:020201:275; ✓ 71:17:020201:276; ✓ 71:17:020201:277; ✓ 71:17:020201:278; ✓ 71:17:020201:279; ✓ 71:17:020201:280; ✓ 71:17:020201:281; ✓ 71:17:020201:282; ✓ 71:17:020201:283; ✓ 71:17:020201:284; ✓ 71:17:020201:285; ✓ 71:17:020201:286; ✓ 71:17:020201:287; ✓ 71:17:020201:288; ✓ 71:17:020201:289; ✓ 71:17:020201:290; ✓ 71:17:020201:291; ✓ 71:17:020201:292; ✓ 71:17:020201:293; ✓ 71:17:020201:294; ✓ 71:17:020201:295; ✓ 71:17:020201:296; ✓ 71:17:020201:297; ✓ 71:17:020201:298; ✓ 71:17:020201:299; ✓ 71:17:020201:300; ✓ 71:17:020201:301; ✓ 71:17:020201:302; ✓ 71:17:020201:303; ✓ 71:17:020201:304; ✓ 71:17:020201:305; ✓ 71:17:020201:306; ✓ 71:17:020201:307; ✓ 71:17:020201:308; ✓ 71:17:020201:309; ✓ 71:17:020201:310; ✓ 71:17:020201:311; ✓ 71:17:020201:312; ✓ 71:17:020201:313; ✓ 71:17:020201:314; ✓ 71:17:020201:315; ✓ 71:17:020201:316; ✓ 71:17:020201:317; ✓ 71:17:020201:318; ✓ 71:17:020201:319; ✓ 71:17:020201:320; ✓ 71:17:020201:321; ✓ 71:17:020201:322; ✓ 71:17:020201:323; ✓ 71:17:020201:324; ✓ 71:17:020201:325; ✓ 71:17:020201:326; ✓ 71:17:020201:327; ✓ 71:17:020201:328; ✓ 71:17:020201:329; ✓ 71:17:020201:330; ✓ 71:17:020201:331; ✓ 71:17:020201:332; ✓ 71:17:020201:333; ✓ 71:17:020201:334; ✓ 71:17:020201:335; ✓ 71:17:020201:336; ✓ 71:17:020201:337; ✓ 71:17:020201:338; ✓ 71:17:020201:339; ✓ 71:17:020201:340; ✓ 71:17:020201:341; ✓ 71:17:020201:342; ✓ 71:17:020201:343; ✓ 71:17:020201:344; ✓ 71:17:020201:345; ✓ 71:17:020201:346; ✓ 71:17:020201:347; ✓ 71:17:020201:348; ✓ 71:17:020201:349; ✓ 71:17:020201:350; ✓ 71:17:020201:351; ✓ 71:17:020201:352; ✓ 71:17:020201:353; ✓ 71:17:020201:354; ✓ 71:17:020201:355; ✓ 71:17:020201:356; ✓ 71:17:020201:357; ✓ 71:17:020201:358; ✓ 71:17:020201:359; ✓ 71:17:020201:360; ✓ 71:17:020201:361; ✓ 71:17:020201:362; ✓ 71:17:020201:363; ✓ 71:17:020201:364; ✓ 71:17:020201:365; ✓ 71:17:020201:366; ✓ 71:17:020201:367; ✓ 71:17:020201:368; ✓ 71:17:020201:369; ✓ 71:17:020201:370; ✓ 71:17:020201:371; ✓ 71:17:020201:372; ✓ 71:17:020201:373; ✓ 71:17:020201:374; ✓ 71:17:020201:375; ✓ 71:17:020201:376; ✓ 71:17:020201:377; ✓ 71:17:020201:378; ✓ 71:17:020201:379; ✓ 71:17:020201:380; ✓ 71:17:020201:381; ✓ 71:17:020201:382; ✓ 71:17:020201:383; ✓ 71:17:020201:384; ✓ 71:17:020201:385; ✓ 71:17:020201:386; ✓ 71:17:020201:387; ✓ 71:17:020201:388; ✓ 71:17:020201:389; ✓ 71:17:020201:390; ✓ 71:17:020201:391; ✓ 71:17:020201:392; ✓ 71:17:020201:393; ✓ 71:17:020201:394; ✓ 71:17:020201:395; ✓ 71:17:020201:396; ✓ 71:17:020201:397; ✓ 71:17:020201:398; ✓ 71:17:020201:399; ✓ 71:17:020201:400; ✓ 71:17:020201:401; ✓ 71:17:020201:402; ✓ 71:17:020201:403; ✓ 71:17:020201:404; ✓ 71:17:020201:405; ✓ 71:17:020201:406; ✓ 71:17:020201:407; ✓ 71:17:020201:408; ✓ 71:17:020201:409; ✓ 71:17:020201:410; ✓ 71:17:020201:411; ✓ 71:17:020201:412; ✓ 71:17:020201:413; ✓ 71:17:020201:414; ✓ 71:17:020201:415; ✓ 71:17:020201:416; ✓ 71:17:020201:417; ✓ 71:17:020201:418; ✓ 71:17:020201:419; ✓ 71:17:020201:420; ✓ 71:17:020201:421; ✓ 71:17:020201:422; ✓ 71:17:020201:423; ✓ 71:17:020201:424; ✓ 71:17:020201:425; ✓ 71:17:020201:426; ✓ 71:17:020201:427; ✓ 71:17:020201:428; ✓ 71:17:020201:429; ✓ 71:17:020201:430; ✓ 71:17:020201:431; ✓ 71:17:020201:432; ✓ 71:17:020201:433; ✓ 71:17:020201:434; ✓ 71:17:020201:435; ✓ 71:17:020201:436; ✓ 71:17:020201:437; ✓ 71:17:020201:438; ✓ 71:17:020201:439; ✓ 71:17:020201:440; ✓ 71:17:020201:441; ✓ 71:17:020201:442; ✓ 71:17:020201:443; ✓ 71:17:020201:444; ✓ 71:17:020201:445; ✓ 71:17:020201:446; ✓ 71:17:020201:447; ✓ 71:17:020201:448; ✓ 71:17:020201:449; ✓ 71:17:020201:450; ✓ 71:17:020201:451; ✓ 71:17:020201:452; ✓ 71:17:020201:453; ✓ 71:17:020201:454; ✓ 71:17:020201:455; ✓ 71:17:020201:456; ✓ 71:17:020201:457; ✓ 71:17:020201:458; ✓ 71:17:020201:459; ✓ 71:17:020201:460; ✓ 71:17:020201:461; ✓ 71:17:020201:462; ✓ 71:17:020201:463; ✓ 71:17:020201:464; ✓ 71:17:020201:465; ✓ 71:17:020201:466; ✓ 71:17:020201:467; ✓ 71:17:020201:468; ✓ 71:17:020201:469; ✓ 71:17:020201:470; ✓ 71:17:020201:471; ✓ 71:17:020201:472; ✓ 71:17:020201:473; ✓ 71:17:020201:474; ✓ 71:17:020201:475; ✓ 71:17:020201:476; ✓ 71:17:020201:477; ✓ 71:17:020201:478; ✓ 71:17:020201:479; ✓ 71:17:020201:480; ✓ 71:17:020201:481; ✓ 71:17:020201:482; ✓ 71:17:020201:483; ✓ 71:17:020201:484; ✓ 71:17:020201:485; ✓ 71:17:020201:486; ✓ 71:17:020201:487; ✓ 71:17:020201:488; ✓ 71:17:020201:489; ✓ 71:17:020201:490; ✓ 71:17:020201:491; ✓ 71:17:020201:492; ✓ 71:17:020201:493; ✓ 71:17:020201:494; ✓ 71:17:020201:495; ✓ 71:17:020201:496; ✓ 71:17:020201:497; ✓ 71:17:020201:498; ✓ 71:17:020201:499; ✓ 71:17:020201:500; ✓ 71:17:020201:501; ✓ 71:17:020201:502; ✓ 71:17:020201:503; ✓ 71:17:020201:504; ✓ 71:17:020201:505; ✓ 71:17:020201:506; ✓ 71:17:020201:507; ✓ 71:17:020201:508; ✓ 71:17:020201:509; ✓ 71:17:020201:510; ✓ 71:17:020201:511; ✓ 71:17:020201:512; ✓ 71:17:020201:513; ✓ 71:17:020201:514; ✓ 71:17:020201:515; ✓ 71:17:020201:516; ✓ 71:17:020201:517; ✓ 71:17:020201:518; ✓ 71:17:020201:519; ✓ 71:17:020201:520; ✓ 71:17:020201:521; ✓ 71:17:020201:522; ✓ 71:17:020201:523; ✓ 71:17:020201:524; ✓ 71:17:020201:525; ✓ 71:17:020201:526; ✓ 71:17:020201:527; ✓ 71:17:020201:528; ✓ 71:17:020201:529; ✓ 71:17:020201:530; ✓ 71:17:020201:531; ✓ 71:17:020201:532; ✓ 71:17:020201:533; ✓ 71:17:020201:534; ✓ 71:17:020201:535; ✓ 71:17:020201:536; ✓ 71:17:020201:537; ✓ 71:17:020201:538; ✓ 71:17:020201:539; ✓ 71:17:020201:540; ✓ 71:17:020201:541; ✓ 71:17:020201:542; ✓ 71:17:020201:543; ✓ 71:17:020201:544; ✓ 71:17:020201:545; ✓ 71:17:020201:546; ✓ 71:17:020201:547; ✓ 71:17:020201:548; ✓ 71:17:020201:549; ✓ 71:17:020201:550; ✓ 71:17:020201:551; ✓ 71:17:020201:552; ✓ 71:17:020201:553; ✓ 71:17:020201:554; ✓ 71:17:020201:555; ✓ 71:17:020201:556; ✓ 71:17:020201:557; ✓ 71:17:020201:558; ✓ 71:17:020201:559; ✓ 71:17:020201:560; ✓ 71:17:020201:561; ✓ 71:17:020201:562; ✓ 71:17:020201:563; ✓ 71:17:020201:564; ✓ 71:17:020201:565; ✓ 71:17:020201:566; ✓ 71:17:020201:567; ✓ 71:17:020201:568; ✓ 71:17:020201:569; ✓ 71:17:020201:570; ✓ 71:17:020201:571; ✓ 71:17:020201:572; ✓ 71:17:020201:573; ✓ 71:17:020201:574;	

II. Арендная плата

6. Арендная плата по настоящему Договору составляет 1000000 (один миллион) рублей в год, в том числе вносимая в федеральный бюджет – 622300 (шесть сот двадцать две тысячи триста) рублей в год.

Арендная плата определяется в соответствии со статьей 73 Лесного кодекса Российской Федерации на основе минимального размера арендной платы.

Расчет арендной платы для видов использования лесов, предусмотренных частью 1 статьи 25 Лесного кодекса Российской Федерации, приводится в приложении N 4 к настоящему Договору.

Размер арендной платы подлежит изменению пропорционально изменению ставок платы за единицу объема лесных ресурсов или за единицу площади лесного участка, устанавливаемых в соответствии со статьей 73 Лесного кодекса Российской Федерации.

7. Начисление арендной платы осуществляется со дня государственной регистрации настоящего Договора.

8. Арендатор вносит арендную плату в порядке, предусмотренном приложением N 5 к настоящему Договору.

В первый и последний год действия настоящего Договора арендная плата начисляется исходя из фактического количества дней аренды, годового размера арендной платы и количества дней в году.

До наступления очередного срока платежа Арендатор имеет право внести сумму, превышающую платеж, установленный приложением N 5 к настоящему Договору. В случае отсутствия задолженности разница между указанными платежами зачисляется Арендодателем в счет будущих платежей Арендатора.

III. Права и обязанности сторон

9. Арендодатель имеет право:

а) осуществлять осмотр арендованного лесного участка для оценки соблюдения Арендатором выполнения условий настоящего Договора в части использования лесного участка по назначению в соответствии с законодательством Российской Федерации;

б) предоставлять арендованный лесной участок или его часть третьим лицам для иных видов использования лесов, предусмотренных лесохозяйственным регламентом лесничества, за исключением случаев, когда одновременно многоцелевое использование лесного участка невозможно, а также выдавать разрешение на выполнение работ по геологическому изучению недр.

в) осуществлять проверки соблюдения Арендатором условий настоящего Договора и проекта освоения лесов;

г) после завершения Арендатором работ по заготовке древесины проводить осмотр и оценку состояния лесосек.

10. Арендодатель обязан:

а) передать лесной участок Арендатору по акту приема-передачи лесного участка, форма которого предусмотрена приложением N 6 к настоящему Договору, в течение 5 рабочих дней со дня заключения настоящего Договора;

б) осуществлять на лесном участке в пределах полномочий, определенных статьями 81 - 84 Лесного кодекса Российской Федерации, мероприятия по ликвидации последствий чрезвычайной ситуации в лесах, возникшей вследствие лесных пожаров;

в) информировать в письменной форме в течение 15 дней со дня принятия решения о предоставлении арендованного лесного участка или его части третьим лицам для иных видов использования лесов, предусмотренных лесохозяйственным регламентом лесничества (лесопарка), за исключением случаев, когда одновременно многоцелевое использование лесного участка невозможно, а также в случае выдачи разрешения на выполнение работ по геологическому изучению недр - о возникших правах третьих лиц на

предоставленный в аренду лесной участок;

г) уведомить Арендатора о времени и месте проведения проверки соблюдения Арендатором условий настоящего Договора и проекта освоения лесов за 3 дня до проведения проверки;

д) уведомить Арендатора об осуществлении мероприятий, предусмотренных частью 1 статьи 53 Лесного кодекса Российской Федерации, за 3 дня до начала их осуществления;

е) принять от Арендатора в день окончания срока действия настоящего Договора лесной участок по акту приема-передачи лесного участка, форма которого предусмотрена приложением N 6 к настоящему Договору, в состоянии, пригодном для ведения лесного хозяйства, с характеристиками лесного участка, установленными проектом освоения лесов на день окончания срока действия настоящего Договора;

в случае досрочного прекращения действия настоящего Договора принять от Арендатора лесной участок в день досрочного прекращения действия настоящего Договора по акту приема-передачи лесного участка, форма которого предусмотрена приложением N 6 к настоящему Договору, в состоянии, пригодном для ведения лесного хозяйства;

ж) представлять Арендатору сведения о поступивших по настоящему Договору

платежах в течение 30 дней со дня получения запроса в письменной форме;

з) в установленном порядке осуществлять федеральный государственный лесной надзор или муниципальный лесной контроль (лесную охрану);

и) предоставлять Арендатору информацию о возможности и местах приобретения районированного посевного и посадочного материала в течение 30 дней со дня получения запроса в письменной форме;

к) в случае изменения ставок платы, указанных в пункте 6 настоящего Договора, и (или) коэффициента индексации к ставкам платы производить перерасчет арендной платы и уведомить Арендатора в письменной форме об изменении размера арендной платы и о сумме, подлежащей уплате, в течение 3 месяцев со дня изменения размера арендной платы;

л) в случае изменения реквизитов для осуществления платежей, предусмотренных настоящим договором, уведомить в письменной форме Арендатора об этом в течение 5 рабочих дней со дня изменения реквизитов.

11. Арендатор имеет право:

а) приступить к использованию лесного участка в соответствии с условиями настоящего Договора после заключения настоящего Договора, подписания сторонами акта приема-передачи лесного участка, форма которого предусмотрена приложением N 6 к настоящему Договору, получения положительного заключения государственной экспертизы проекта освоения лесов и подачи лесной декларации;

б) получать от Арендодателя информацию о возможности и местах приобретения районированного посевного и посадочного материала;

в) осуществлять на лесном участке в установленном порядке создание лесной инфраструктуры;

г) осуществлять на лесном участке в установленном порядке строительство реконструкции и эксплуатацию объектов, не связанных с созданием лесной инфраструктуры;

д) заключать соглашения об установлении сервитута в отношении лесного участка либо его части при наличии согласия Арендодателя (в письменной форме) на заключение такого соглашения.

12. Арендатор обязан:

а) принять лесной участок от Арендодателя по акту приема-передачи лесного участка, форма которого предусмотрена приложением N 6 к настоящему Договору, в течение 5 рабочих дней со дня заключения настоящего Договора;

технологической картой разработки лесосеки;

г) при повреждении или уничтожении по вине Арендатора верхнего плодородного слоя почвы, искусственных или естественных водотоков, рек, ручьев приводить их в состояние, пригодное для использования по назначению, предусмотренному лесохозяйственным регламентом лесничества, восстанавливать объекты лесной инфраструктуры и объекты, не связанные с созданием лесной инфраструктуры, поврежденные по вине Арендатора;

у) согласовать с Арендодателем в письменной форме совершение действий, предусмотренных статьей 5 Федерального закона "О введении в действие Лесного кодекса Российской Федерации";

ф) в день окончания срока действия настоящего Договора передать Арендодателю лесной участок по акту приема-передачи лесного участка, форма которого предусмотрена приложением N 6 к настоящему Договору, в состоянии, пригодном для ведения лесного хозяйства, с характеристиками лесного участка, установленными проектом освоения лесов на день окончания срока действия настоящего Договора;

в случае досрочного прекращения действия настоящего Договора передать Арендодателю лесной участок в день досрочного прекращения действия настоящего Договора по акту приема-передачи лесного участка, форма которого предусмотрена приложением N 6 к настоящему Договору, в состоянии, пригодном для ведения лесного хозяйства;

х) сообщить Арендодателю в письменной форме не позднее чем за 90 дней о намерении расторгнуть настоящий Договор;

ч) по истечении срока действия настоящего Договора или в случае досрочного прекращения срока действия освободить лесной участок от объектов недвижимого имущества, обеспечить снос объектов, созданных для освоения лесного участка, и выполнить рекультивацию лесных земель в соответствии с проектом освоения лесов;

ш) извещать Арендодателя в письменной форме об изменении банковских реквизитов, юридическом и фактическом адреса, а также об изменении лица, имеющего право действовать без доверенности от имени Арендатора, в течение 5 рабочих дней со дня таких изменений;

щ) выполнять другие обязанности, предусмотренные законами Российской Федерации, Лесным кодексом Российской Федерации и иными нормативными правовыми актами, в том числе представлять отчеты, предусмотренные статьями 49, 60 и 66 Лесного кодекса Российской Федерации.

IV. Ответственность сторон

13. За неисполнение или ненадлежащее исполнение обязательств, предусмотренных настоящим Договором, Арендодатель и Арендатор несут ответственность согласно законодательству Российской Федерации (включая обязанность возместить в соответствии с Гражданским кодексом Российской Федерации убытки, причиненные таким неисполнением или ненадлежащим исполнением) и настоящему Договору.

14. За нарушение условий настоящего Договора Арендатор уплачивает Арендодателю неустойку в следующем размере:

а) за нарушение Арендатором сроков внесения арендной платы, предусмотренных приложением N 5 к настоящему Договору, - 0,1 процента от суммы просроченного платежа за каждый день просрочки.

Начисление неустойки производится начиная со дня, следующего за днем истечения срока платежа, и до дня внесения просроченного платежа в полном объеме;

б) за нарушение срока разработки и представления Арендодателем проекта освоения лесов для проведения государственной экспертизы, предусмотренного подпунктом "г" пункта 12 настоящего Договора, или использование лесного участка без проекта освоения

после подписания настоящего Договора или изменений к нему в течение 14 дней обратиться с заявлением о государственной регистрации права аренды лесного участка, передаваемого по настоящему Договору, или изменений, внесенных в настоящий Договор, в орган, осуществляющий государственную регистрацию прав на недвижимое имущество и сделок с ним, и в течение 10 дней со дня подачи указанного заявления известить в письменной форме Арендодателя о подаче таких документов;

не позднее 60 дней со дня подписания настоящего Договора передать Арендодателю экземпляр настоящего Договора, копию документа, подтверждающего государственную регистрацию, или уведомление об отказе в государственной регистрации права аренды лесного участка, передаваемого по настоящему Договору;

б) использовать лесной участок по назначению в соответствии с законодательством Российской Федерации и настоящим Договором;

в) вносить арендную плату в соответствии с приложением N 5 к настоящему Договору;

г) в течение 6 месяцев со дня заключения настоящего Договора разработать и представить Арендодателю проект освоения лесов для проведения государственной экспертизы не позднее, чем за 6 месяцев до окончания срока действия проекта освоения лесов разработать и представить Арендодателю проект освоения лесов на следующий срок для проведения государственной экспертизы;

д) в установленном порядке подавать лесную декларацию;

е) по требованию Арендодателя представлять материалы по отводу и таксации лесосек, технологические карты лесосечных работ;

ж) осуществлять установленный настоящим Договором вид использования лесов в соответствии с законодательством Российской Федерации, проектом освоения лесов и лесной декларацией;

з) не позднее, чем за один месяц до начала лесовосстановительных работ представлять Арендодателю проекты лесовосстановления, а также информацию и документы, подтверждающие (удостоверяющие) качество посеянного и посаженного материала и его происхождение;

и) соблюдать установленные режимы особо охраняемых природных территорий, особо защитных участков лесов, расположенных в границах арендованного лесного участка, сохранять виды растений и животных, занесенных в Красную книгу Российской Федерации и Красную книгу Тульской области, а также места их обитания, осуществлять мероприятия по сохранению биоразнообразия (сохранять отдельные ценные деревья в любом ярусе и их группы и т.п.) в соответствии с лесохозяйственным регламентом лесничества и проектом освоения лесов;

л) осуществлять меры по предупреждению лесных пожаров в соответствии с законодательством Российской Федерации и проектом освоения лесов;

м) в случае обнаружения лесного пожара на арендованном лесном участке немедленно сообщить об этом в специализированную диспетчерскую службу по тел. 8-800-100-94-00 и принять все возможные меры по недопущению распространения лесного пожара;

н) осуществлять санитарно-оздоровительные мероприятия на переданном в аренду лесном участке в соответствии с законодательством Российской Федерации и проектом освоения лесов;

о) осуществлять мероприятия по воспроизводству лесов на лесном участке в соответствии с законодательством Российской Федерации и проектом освоения лесов;

п) осуществлять на лесном участке расчетку кварталных просек и замену кварталных столбов в соответствии с проектом освоения лесов;

р) обеспечивать сохранность объектов лесного семеноводства;

с) осуществлять складирование заготовленной или полученной при использовании лесов древесины в местах, предусмотренных проектом освоения лесов или

лесов - 50 тыс. рублей (для физического лица или индивидуального предпринимателя) или 150 тыс. рублей (для юридического лица) за каждый полный календарный месяц просрочки по истечении установленного срока;

в) за невыполнение или несвоевременное выполнение работ по очистке мест рубок от порубочных остатков в соответствии с правилами заготовки древесины, правилами санитарной безопасности в лесах, правилами пожарной безопасности в лесах, правилами ухода за лесами, захламление по вине Арендатора просек и прилегающих к лесосекам полос шириной 50 метров - 5-кратная стоимость затрат, необходимых для очистки данной территории по нормативам в области лесного хозяйства, а при отсутствии таких нормативов - согласно калькуляции Арендодателя;

г) за рубку лесных насаждений, предусмотренную проектом освоения лесов, без подачи лесной декларации - 25-кратная стоимость заготовленной древесины, определенная по ставкам платы за единицу объема лесных ресурсов, установленным Правительством Российской Федерации;

д) за использование лесного участка без подачи лесной декларации - 20 тыс. рублей (для физического лица или индивидуального предпринимателя) или 70 тыс. рублей (для юридического лица);

е) за все количество срубленных или поврежденных до степени прекращения роста деревьев за пределами лесосек на смежных с ними 50-метровых полосах - 10-кратная стоимость срубленных или поврежденных деревьев, определенная по ставкам платы за единицу объема лесных ресурсов, установленным Правительством Российской Федерации для древесины лесных насаждений по первому разряду такс во всех лесотаксовых районах;

ж) за хранение (оставление) древесины вдоль лесных дорог с нарушением законодательства Российской Федерации - 2-кратная стоимость оставленной древесины, определенная по ставкам платы за единицу объема лесных ресурсов, установленным Правительством Российской Федерации для древесины лесных насаждений по первому разряду такс во всех лесотаксовых районах;

з) за рубку или повреждение семенников и деревьев в семенных куртинах и полосах, за рубку деревьев, не подлежащих рубке при проведении сплошных, выборочных рубок, - 5-кратная стоимость соответствующей срубленной древесины, а также поврежденных семенников и деревьев в семенных куртинах и полосах, определенная по ставкам платы за единицу объема лесных ресурсов, установленным Правительством Российской Федерации для древесины лесных насаждений по первому разряду такс во всех лесотаксовых районах;

и) за проведение заготовки и трелевки древесины способами, в результате которых в горных условиях возникла эрозия, - 100 тыс. рублей за каждый гектар эродированной площади, на которой поврежден гумусовый слой почвы;

к) за складирование заготовленной древесины в местах, не предусмотренных проектом освоения лесов или технологической картой лесосечных работ, - 3-кратная стоимость складированной древесины, определенная по ставкам платы за единицу объема лесных ресурсов, установленным Правительством Российской Федерации для древесины лесных насаждений по первому разряду такс во всех лесотаксовых районах;

л) за оставление не вывезенной в установленном срок (включая предоставленные отсрочки) древесины на лесосеках, в местах производства работ по расчистке площадей под лесные склады, трассы лесовозных дорог, постройки, сооружения - 7-кратная стоимость не вывезенной в срок древесины, определенная по ставкам платы за единицу объема лесных ресурсов, установленным Правительством Российской Федерации для древесины лесных насаждений по первому разряду такс во всех лесотаксовых районах;

м) за уничтожение или повреждение граничных, квартальных, лесосечных и других столбов и знаков - 10-кратная стоимость их изготовления и установки;

н) за оставление на лесосеках заготов, зависших, срубленных деревьев - 7-кратная стоимость оставленных деревьев, определенная по ставкам платы за единицу объема

лесных ресурсов, установленным Правительством Российской Федерации для древесины лесных насаждений по первому разряду такс во всех лесотаксовых районах;

о) за невыполнение и несвоевременное выполнение противопожарных, санитарно-оздоровительных мероприятий, мероприятий по воспроизводству лесов - 3-кратная стоимость затрат, необходимых для выполнения этих мероприятий по нормативам в области лесного хозяйства, а при отсутствии таких нормативов - согласно калькуляции Арендодателя;

п) за совершение действий, предусмотренных статьей 5 Федерального закона "О введении в действие Лесного кодекса Российской Федерации", без письменного согласования с Арендодателем - годовая арендная плата, предусмотренная настоящим Договором;

р) при непредставлении Арендатором в письменной форме сведений об изменении банковских реквизитов, юридического и фактического адреса, а также об изменении лица, имеющего право действовать без доверенности от имени Арендатора, в установленном настоящим Договором срок - 10 тыс. рублей;

с) за невыполнение обязательств, установленных подпунктом "ц" пункта 12 настоящего Договора, - 4-кратная стоимость работ, необходимых для восстановления соответствующей территории по нормативам в области лесного хозяйства, а при отсутствии таких нормативов - согласно калькуляции Арендодателя.

15. Уплата неустоек не освобождает Арендатора от выполнения обязательств, предусмотренных настоящим Договором.

16. В случае несвоевременной передачи лесного участка после истечения срока действия настоящего Договора или досрочного прекращения срока его действия Арендатор уплачивает Арендодателю за все время просрочки возврата лесного участка арендную плату и возмещает убытки, причиненные Арендодателю в случае, когда указанная плата не покрывает причиненные Арендодателю убытки.

У. Порядок изменения и расторжения Договора

17. Все изменения, вносимые в настоящий Договор, оформляются в письменной форме и подписываются сторонами.

18. Внесение изменений в настоящий Договор, заключенный по результатам аукциона, на основании соглашения сторон или по требованию одной из его сторон не допускается, за исключением случая, предусмотренного частью 7 статьи 53.7 Лесного кодекса Российской Федерации.

19. Настоящий Договор, заключенный в отношении лесного участка, находящегося в государственной собственности, по результатам аукциона, может быть изменен по решению суда в случае существенного изменения количественных и качественных характеристик такого лесного участка.

20. При изменении условий настоящего Договора обязательна сторона сохраняются в измененном виде.

В случае изменения условий настоящего Договора обязательства сторон считаются измененными с момента заключения сторонами соглашения об изменении условий настоящего Договора, если иное не вытекает из соглашения или характера изменения условий настоящего Договора, а при изменении условий настоящего Договора в судебном порядке - с момента вступления в законную силу решения суда об изменении условий настоящего Договора.

21. Настоящий Договор прекращает действие в случаях, предусмотренных гражданским законодательством Российской Федерации, и случаях, предусмотренных пунктами 23 и 24 настоящего Договора.

22. Расторжение настоящего Договора по решению суда по требованию одной из сторон осуществляется по основаниям, предусмотренным лесным и гражданским законодательством Российской Федерации.

23. Арендодатель вправе отказаться от исполнения настоящего Договора в одностороннем порядке в случае невнесения Арендатором арендной платы 2 и более раз подряд по истечении установленного настоящим Договором срока платежа, уведомив об этом Арендатора в письменной форме за 30 дней до даты расторжения договора.

Настоящий Договор прекращает свое действие с даты, указанной в письменном уведомлении. В случае одностороннего отказа Арендодателя от исполнения настоящего Договора он считается расторгнутым.

24. Арендатор вправе в одностороннем порядке расторгнуть настоящий Договор, известив об этом Арендодателя в письменной форме за 90 дней до предполагаемой даты расторжения, при условии отсутствия недоимки по арендной плате.

VI. Срок действия Договора

25. Срок действия настоящего Договора устанавливается от даты государственной регистрации права аренды лесного участка, передаваемого в соответствии с таким договором, и составляет десять лет.

VII. Прочие условия

26. Спорные вопросы, возникающие в ходе исполнения настоящего Договора, или вопросы, не оговоренные в настоящем Договоре, разрешаются путем переговоров. В случае если согласие путем переговоров не достигнуто, указанные вопросы разрешаются в судебном порядке.

27. Арендатор и Арендодатель несут ответственность за неисполнение или ненадлежащее исполнение своих обязательств по настоящему Договору, если это явилось следствием обстоятельств непреодолимой силы.

28. Настоящий Договор составлен в 3 подлинных экземплярах, по одному для каждой стороны и один - для органа, осуществляющего государственную регистрацию прав на недвижимое имущество и сделок с ним.

29. Приложения к настоящему Договору являются его неотъемлемыми частями.

Арендодатель:
**Министерство природных ресурсов
и экологии Тульской области**


Юридический адрес: 300007, г. Тула,
ул. Оборонная, д.114-А
ИНН 7107096442
КПП 710701001
р/с 40101810700000010107
ОКТМО 70701000
Отделение Тула г. Тула
БИК 047003001

Арендатор:
ООО «БРИЗ»

Юридический адрес: 390504, Рязанская обл,
Рязанский р-н, д. Секотово, ул. Полевая, д. 1.
ИНН 6215024980
ОГРН 1116215000120
КПП 621501001
БИК 046126708
р/с 40702810100010003882
к/с 30101810500000000708
«Прио-Виситоргбанк (ПАО)» г.Рязань

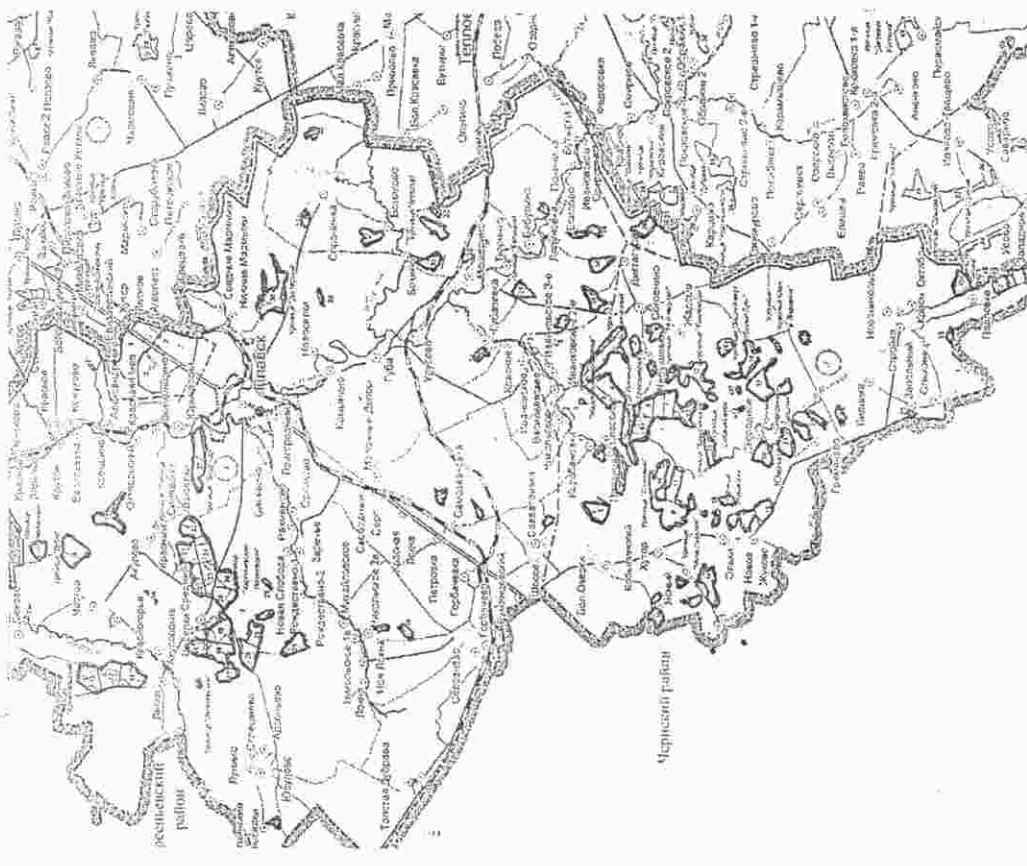
Министр природных ресурсов и экологии
Тульской области

Директор ООО «БРИЗ»




Приложение № 1 к договору аренды лесного участка от 23.01.16 № 382
 Схема расположения лесного участка

Масштаб: 1:250000



Условные обозначения: — границы участка
 — границы схемы расположения участков, используемые следующие фрагменты картографических материалов лесоустройства: планшеты М 1:250000



Тульская область	район	Плавский
Плавское лесничество	лесная дача	Плавская
Центральное участковое лесничество	Кварталы №№ 1, 7, 8, 12, 13 (выделы 1-3, 4-часть, 5-часть, 6-34, 35-часть, 36-часть, 37-часть, 38-39), 14 (выделы 1-часть, 2-14, 15-часть, 16-44), 15 (выделы 1-3, 4-часть, 5-12, 13-часть, 14-18, 19-часть, 20-28, 29-часть, 30-37), 16, 17 (выделы 1, 2-часть, 3-часть, 4-16), 18 (выделы 1-часть, 2-3, 4-часть, 5-часть, 7-8, 9-часть, 10-13, 14-часть, 15-31), 19-21, 22 (выделы 2, 3-часть, 4-часть, 5-часть, 6-35), 23-26, 27 (выделы 1-12, 13-часть, 14-28, 29-часть, 30-48, 49-часть, 50-51, 52-часть, 53-56), 28, 29 (выделы 1-25, 26-часть, 27-30), 30 (выделы 1, 2-часть, 3-4, 5-часть, 6, 7-часть, 8-11, 12-часть, 13-34, 35-часть, 36-часть, 37, 38-часть, 39-часть, 40-42, 43-часть, 44-47), 31 (выделы 1, 2-часть, 3-8, 9-часть, 10-12, 13-часть, 14-16, 17-часть, 18-28), 32 (выдела 1, 3-часть, 4-часть, 5-27, 28-часть, 29-часть, 30-часть, 31-35, 36-часть, 37-часть), 33, 34 (выделы 1-9, 14-18), 35 (выделы 1-12, 13-часть, 14-часть, 15-часть, 16), 36.	
Тульская область	район	Плавский
Плавское лесничество	лесная дача	Тёпло - Огаревская
Центральное участковое лесничество	Кварталы №№ 26.	
Тульская область	район	Плавский
Плавское лесничество	лесная дача	Липицкая
Центральное участковое лесничество	Кварталы №№ 1 (выделы 1-16, 17-часть, 18-часть, 19-28), 2-7, 8 (выделы 1-2, 3-часть, 4-часть, 5-12), 9 (выделы 1-40, 41-часть, 42-43), 10-11, 12 (выделы 1-17, 18-часть, 19, 20-часть, 21-часть, 22-23), 13 (выделы 1-17, 18-часть, 19-21, 22-часть, 23-часть, 24-30, 31-часть, 32-часть, 33-45), 14 (выделы 1-часть, 2-20, 21-часть, 22, 23-часть, 24-36, 37-часть, 38-39), 15 (выделы 2, 3-часть, 4-часть, 5-часть, 6-часть, 7-часть, 8-18, 19-часть, 20-21), 16 (выделы 1-2, 3-часть, 4-24), 17 (выделы 1-часть, 2-часть, 3-часть, 4-40), 18 (выделы 1, 2-часть, 3-18, 19-часть, 20-часть, 21-25), 19 (выделы 1-13, 14-часть, 15), 20-21, 33.	
кадстровый номер лесного участка:	71:17:010301:107, 71:17:010301:105, 71:17:010301:106, 71:17:010301:463, 71:17:010301:25, 71:17:010201:68, 71:17:010201:69, 71:17:010801:16, 71:17:010201:70, 71:17:010801:17, 71:17:020101:72, 71:17:020101:73, 71:17:020701:69, 71:17:010701:139, 71:17:000000:244, 71:17:010701:140, 71:17:010701:141, 71:17:020201:51, 71:17:020201:52, 71:17:020201:53, 71:17:000000:245, 71:17:020506:16, 71:17:020501:51, 71:17:060301:56, 71:17:060301:57, 71:17:060301:58, 71:17:040101:226, 71:17:040101:227, 71:17:040101:228, 71:17:040101:229, 71:17:040101:230, 71:17:040101:231, 71:17:040201:242, 71:17:040101:222, 71:17:040101:223, 71:17:040101:224, 71:17:040201:243, 71:17:040301:57, 71:17:040301:58, 71:17:040301:59, 71:17:040301:60, 71:17:040301:61, 71:17:040401:70, 71:17:040401:71, 71:17:050201:121, 71:17:050101:136, 71:17:050201:123, 71:17:050201:124, 71:17:050201:126, 71:17:050201:125, 71:17:050201:122, 71:17:050401:72, 71:17:050201:120, 71:17:060401:53, 71:17:060401:54, 71:17:060401:55, 71:17:060401:57, 71:17:060401:58, 71:17:060401:56, 71:17:060401:59, 71:17:030101:137, 71:17:050101:138, 71:17:050101:139, 71:17:050301:140, 71:17:050301:141, 71:17:050301:142, 71:17:050301:143, 71:17:050301:133, 71:17:050401:61, 71:17:050401:60, 71:17:050401:62, 71:17:050401:63, 71:17:050401:64, 71:17:050401:65, 71:17:050401:66, 71:17:050401:67, 71:17:050401:68, 71:17:050401:69, 71:17:050401:70, 71:17:050401:71, 71:17:050401:72, 71:17:050401:73, 71:17:050401:74, 71:17:050401:75, 71:17:050401:76, 71:17:050401:77, 71:17:050401:78, 71:17:050401:79, 71:17:050401:80, 71:17:050401:81, 71:17:050401:82, 71:17:050401:83, 71:17:050401:84, 71:17:050401:85, 71:17:050401:86, 71:17:050401:87, 71:17:050401:88, 71:17:050401:89, 71:17:050401:90, 71:17:050401:91, 71:17:050401:92, 71:17:050401:93, 71:17:050401:94, 71:17:050401:95, 71:17:050401:96, 71:17:050401:97, 71:17:050401:98, 71:17:050401:99, 71:17:050401:100, 71:17:050701:39, 71:17:050701:40, 71:17:050701:41, 71:17:050701:42.	
номер учетной записи в государственном лесном реестре	65-2016-12	
Площадь:	4930,2068	

Приложение № 2
к договору аренды лесного участка
от 23.12.12 № 333
25 января 2012 г.
(день заключения договора)

Характеристика лесного участка

Характеристики лесного участка

1. Распределение земель

Общая площадь, га	в том числе:									
	закрепленные за государством	лесные культуры	лесные питомники, дендропарки, насаждения	не занятые лесными насаждениями	иные земельные участки	иные земельные участки	иные земельные участки	иные земельные участки	иные земельные участки	иные земельные участки
4190,2068	4732	919	63	4795	31	7	8	9	10	11

2. Характеристика насаждений

Общая площадь, га	Участковое лесничество/угодье (при наличии)	Лесной квартал	Хозяйство, площадь, категория	Площадь записи		В том числе по группам возраста		итого
				древостой (тыс. руб. м)	древостой (тыс. руб. м)	Молодняк	Приросты	
2	Центральное/Плавское	1, 7, 8, 12, 13 (1-3, 4-ч, 5-ч, 6-34, 35-ч, 36-ч, 37-ч, 38-39), 14 (1-ч, 2-14, 15-ч, 16-44), 15 (1-3, 4-ч, 5-12, 13-ч, 14-18, 19-ч, 20-28, 29-ч, 30-37), 16, 17 (1, 2-ч, 3-ч, 4-16), 18 (1-ч, 2-3, 4-ч, 5-ч, 7-8, 9-ч, 10-13, 14-ч, 15-31), 19-21, 22 (2, 3-ч, 4-ч, 5-ч, 6-35), 23-26, 27 (1-4-ч, 5-ч, 6-35), 28-30, 48-49-ч, 50-51, 52-ч, 53-56), 28, 29 (1-25, 26-ч, 27-30), 30 (1, 2-ч, 3-4, 5-ч, 6, 7-ч, 8-11, 12-ч, 13-34, 35-ч, 36-ч, 37, 38-ч, 39-ч, 40-42, 43-ч, 44-47), 31 (1, 2-ч, 3-ч, 9-ч, 10-12, 13-ч, 14-16, 17-ч, 18-28), 32 (1, 3-ч, 4-ч, 5-27, 28-ч, 29-ч, 30-ч, 31, 32, 36-ч, 37-ч), 33, 34 (1-9, 14-18), 35 (1-12, 13-ч, 14-ч, 15-ч, 16), 36.	4732/1094,1	350/24,6	1798/424,2	1299/300,1	1363/345,2	
Центральное/Тельновское	26.							
Центральное/Литовское	1 (1-16, 17-ч, 18-ч, 19-28), 2-7, 8 (1-2, 3-ч, 4-ч, 5-12), 9 (1-40, 41-ч, 42-43), 10-11, 12 (1-17, 18-ч, 19, 20-ч, 21-ч, 22, 23), 13 (1-17, 18-ч, 19-21, 22-ч, 23-ч, 24-30, 31-ч, 32-ч, 33-ч, 34-36, 37-ч, 38-39), 15 (2-3-ч, 4-ч, 5-ч, 6-ч, 7-ч, 8-ч, 9-ч, 10-21), 16 (1-2, 3-ч, 4-ч, 5-ч, 6-ч, 7-ч, 8-ч, 9-ч, 10-21), 17 (1-ч, 2-ч, 3-ч, 4-ч), 18 (1, 2-ч, 3-ч, 4-ч, 5-ч, 6-ч, 7-ч, 8-ч, 9-ч, 10-21), 19 (1-13, 14-ч, 15), 20-21, 33.	4732/1094,1	350/24,6	1798/424,2	1299/300,1	1363/345,2		

3. Средние таксационные показатели насаждений лесного участка

Целевое назначение лесов	Хозяйство, преобладающая порода	Соотношение пород	Возраст	Бонитет	Плотность	Средний запас древесины лесных насаждений (куб. м/га)			степень и устойчивость
						средневозрастные	приспевающие	спелые и перестойные	
Защитные леса	Берёза	3	4	5	6	7	8	9	
	Берёза	3	78	1	0,7	236	231	253	

4. Объекты лесной инфраструктуры

№	Лесной квартал	Участковое лесничество/лесная дача	Лесной квартал	Лесогазовый выдел	Назначение объекта	Единица измерения	Объем
1	30	3	4	5	Дороги с искусственным покрытием	га	8
2	2	Центральное/Плавское	2	89	Дороги с искусственным покрытием	га	1,0
2	1	Плавское	1	17	Всего дорог с искусственным покрытием	га	1,2
3	7		7	20	Дороги грунтовые	га	0,1
4	8		8	31	Дороги грунтовые	га	0,3
5	12		12	37	Дороги грунтовые	га	0,4
6	13		13	38	Дороги грунтовые	га	1,6
7	14		14	43	Дороги грунтовые	га	1,7
8	15		15	37	Дороги грунтовые	га	1,0
9	16		16	15	Дороги грунтовые	га	1,6
10	18		18	30	Дороги грунтовые	га	1,5
11	19		19	35	Дороги грунтовые	га	1,1
12	20		20	14	Дороги грунтовые	га	1,9
13	21		21	32	Дороги грунтовые	га	1,7
14	23		23	26	Дороги грунтовые	га	2,1
15	24		24	25	Дороги грунтовые	га	0,8
16	25		25	22	Дороги грунтовые	га	0,4
17	26		26	18	Дороги грунтовые	га	0,8
18	27		27	50	Дороги грунтовые	га	0,6
19	28		28	23	Дороги грунтовые	га	1,0
20	30		30	45	Дороги грунтовые	га	0,8
21	31		31	27	Дороги грунтовые	га	0,4
22	34		34	18	Дороги грунтовые	га	0,3
23	36		36	59	Дороги грунтовые	га	0,8
24	5		5	30	Дороги грунтовые	га	1,6
25	6		6	31	Дороги грунтовые	га	0,7
26	7		7	29	Дороги грунтовые	га	0,4
27	12		12	22	Дороги грунтовые	га	0,1
28	21		21	34	Дороги грунтовые	га	0,2
29	13		13	39	Всего дорог грунтовые	га	25,5
30	14		14	42	Проезды выкатные	га	0,4
31	18		18	31	Проезды выкатные	га	0,4
32	19		19	36	Проезды выкатные	га	0,1
33	21		21	33	Проезды выкатные	га	0,8
34	22		22	34	Проезды выкатные	га	0,4
35	23		23	25	Проезды выкатные	га	0,7
36	24		24	24	Проезды выкатные	га	0,8
37	26		26	19	Проезды выкатные	га	0,4
38	29		29	29	Проезды выкатные	га	0,3
39	4		4	28	Проезды выкатные	га	0,5
40	5		5	31	Проезды выкатные	га	0,1
41	6		6	32	Проезды выкатные	га	0,4
42	7		7	30	Проезды выкатные	га	0,4
43	10		10	26	Проезды выкатные	га	0,1
44	11		11	23	Проезды выкатные	га	0,2
45	12		12	23	Проезды выкатные	га	0,4
46	13		13	42	Проезды выкатные	га	0,1
47	19		19	15	Проезды выкатные	га	0,1
48	1		1	18	Всего проезды выкатные	га	6,8
49	7		7	21	Границы орудные	га	0,1
50	8		8	32	Границы орудные	га	0,1
51	12		12	38	Границы орудные	га	0,1

6. Объекты лесного семеноводства

N п/п	Лесничество	Участковое лесничество/лесная дача	Лесной квартал	Лесотаксационный выдел	Наименование объекта лесного семеноводства	Единица измерения	Объем
1	2	3	4	5	6	7	8
По данным лесхозрайств объектов лесного семеноводства в лесничестве отсутствуют							

7. Объекты, не связанные с созданием лесной инфраструктуры

№ п/п	Лесничество	Участковое лесничество/лесная дача	Лесной квартал	Лесотаксационный выдел	Наименование объекта	Единица измерения	Объем
1	2	3	4	5	6	7	8

8. По данным государственного лесного реестра лесной участок обременён правами аренды и (или) постоянного (бессрочного) пользования в пользу третьих лиц в соответствии со статьёй 25 Лесного кодекса РФ:

№ п/п	Наименование лесопользователя	Номер и дата договора	Вид пользования лесом	Участковое лесничество/участок с (при наличии)	Лесной квартал	Лесной выдел	Лесотаксационный выдел	Единица измерения	Объем, га
1	МАУ МО Павловый район «ОРК»	№ 220 от 10.02.2012г.	Осуществление видов деятельности в сфере охотничьего хозяйства	Центрально-Плавская	1,7,8,12-26,28,29,31,33,34	1,9	Центрально-Липовая	1987,0	1409,5
2	ООО «Фалтава»	№ 32 от 25.07.2008 г.	Осуществление видов деятельности в сфере охотничьего хозяйства	Центрально-Плавская	32,35,36	26	Центрально-Липовая	326,0	51,0
						2	Центрально-Липовая		976,5

9. Характеристика плотности радиоактивного загрязнения

Плотность загрязнения К/м ²	Лесная дача	Перечень кварталов
1	2	3
1-2	Плавская	1,7,8,12,30,36
	Липовая	4,5,7,11-12,14-15
2-5	Плавская	13,14,15,17,18,20,22
	Липовая	6
	Плавская	19,21,23-29



1	2	3	4	5	6	7	8
52	Плавское	Центрально-Плавская	16	16	Границы орудьяные	га	0,2
53			17	16	Границы орудьяные	га	0,2
54			19	37	Границы орудьяные	га	0,1
55			21	31	Границы орудьяные	га	0,3
56			27	51	Границы орудьяные	га	0,2
57			28	24	Границы орудьяные	га	0,2
58			28	25	Границы орудьяные	га	0,1
59			26	26	Границы орудьяные	га	0,2
60			29	30	Границы орудьяные	га	0,5
61			30	47	Границы орудьяные	га	0,1
62	31	28	Границы орудьяные	га	0,1		
63	32	32	Границы орудьяные	га	0,3		
64	33	33	Границы орудьяные	га	0,1		
65	35	16	Границы орудьяные	га	0,1		
66	36	40	Границы орудьяные	га	0,3		
67	3	22	Границы орудьяные	га	0,2		
68	4	29	Границы орудьяные	га	0,1		
69	30	30	Границы орудьяные	га	0,1		
70	14	38	Границы орудьяные	га	0,1		
71	Плавское	Центрально-Плавская	13	10	Платации	га	0,4
			Всего платации			0,4	

5. Особо защитные участки лесов

N п/п	Лесничество	Участковое лесничество/лесная дача	Лесной квартал	Лесотаксационный выдел	Наименование	Площадь (га)
1	2	3	4	5	6	7
1	Плавское	Центрально-Плавская	30	36,40	Участки лесов с наличием реликтовых и эндемичных растений	2,9
2			29	27		1,8
3			32	10		5,9
4			33	8		2,5
5	Плавское	Центрально-Липовая	2	6,7,16,28	Другие особо защитные участки лесов - участки лесов вокруг естественных населенных пунктов и с/хозяйств	17,8
6			3	7-9		9,4
7			5	13		1,5
8			6	25,28,29		3,5
9			7	5,6,10		16,2
10			10	2		0,4
11			11	14		1,1
12	Плавское	Центрально-Плавская	27	53-55		1,9
13			32	35-37		1,2
14			36	42		1,9
15			1	15,16,24,27,28	5,0	
16			2	1,2	4,0	
17	Плавское	Центрально-Липовая	3	1,3	7,4	
18			5	2,32,33	5,4	
19			11	24	1,6	
20			15	18,21	1,8	
21			21	24	0,9	
22			16	1-13	42,0	
23	Плавское	Центрально-Липовая	20	1-9	61,0	
			Итого по участковому лесничеству:		197,1	
			в т.ч. особо защитные, похозяйственные участки лесов, расположенные вокруг населенных пунктов, с/хозяйств, орудьяные:		31,1	
			участки лесов с наличием реликтовых и эндемичных растений:		63,0	
			другие особо защитные участки лесов - участки лесов вокруг естественных населенных пунктов и с/хозяйств:		103,0	


РАСЧЕТ
ежегодной платы по договору аренды лесного участка,
заключенного в целях использования лесов
для изготовления древесных пиломатериалов

г. Тула, _____ 2012 г.

Итого: _____ руб.


Категория земель	Виды земель	Объемы лесов									
		площадь (тыс. га)	площадь (тыс. га)	площадь (тыс. га)	площадь (тыс. га)	площадь (тыс. га)	площадь (тыс. га)	площадь (тыс. га)	площадь (тыс. га)	площадь (тыс. га)	площадь (тыс. га)
Сельскохозяйственные угодья	Лес										
	Лесопосадки										
	Лесостроения										
	Прочие земельные участки										
Прочие территории	Лес										
	Лесопосадки										
	Лесостроения										
	Прочие земельные участки										

Категория земель	Виды земель	Объемы лесов									
		площадь (тыс. га)	площадь (тыс. га)	площадь (тыс. га)	площадь (тыс. га)	площадь (тыс. га)	площадь (тыс. га)	площадь (тыс. га)	площадь (тыс. га)	площадь (тыс. га)	площадь (тыс. га)
Сельскохозяйственные угодья	Лес										
	Лесопосадки										
	Лесостроения										
	Прочие земельные участки										
Прочие территории	Лес										
	Лесопосадки										
	Лесостроения										
	Прочие земельные участки										



ЕЖЕГОДНЫЙ ОБЪЕМ
заготовки древесины

Хозяйство	Ежегодный объем заготовки древесины (тыс. куб. м)	в том числе	
		сплошные рубки	выборочные рубки
Итого	10,018	0,854	9,164
I. Защищенные леса			
Итого	0,3	0,3	-
2. При уходе за лесами			
Итого	0,2	0,2	-
3. При вырубке погибших и поврежденных лесных насаждений			
Итого	2,716	0,744	1,972
4. При рубке единичных деревьев			
Итого	3,018	0,854	2,164



Акт
принема-передачи лесного участка, переданного в аренду
для заготовки древесины

г. Тула 2017 г.

Арендодатель в лице министра природных ресурсов и экологии Тульской области Панфилова Юрия Юрьевича и арендатор в лице директора ООО «БРИЗ» Румянцев Владимира Александровича составили настоящий акт о том, что на основании договора аренды лесного участка первый передат, а второй принял лесной участок площадью 4950,2068 га.

Тульская область	район	Плавский
Плавское лесничество	лесная дача	Плавская
Центральное участковое лесничество		
Кварталы №№ 1, 7, 8, 12, 13 (выделы 1-3, 4-части, 5-части, 6-34, 35-части, 36-части, 37-части, 38-39), 14 (выдел 1-часть, 2-14, 15-часть, 16-44), 15 (выделы 1-3, 4-часть, 5-12, 13-часть, 14-18, 19-часть, 20-28, 29-часть, 30-37), 16, 17 (выделы 1, 2-часть, 3-часть, 4-16), 18 (выдел 1-часть, 2-3, 4-часть, 5-часть, 7-8, 9-часть, 10-13, 14-часть, 15-31), 19-21, 22 (выделы 2, 3-часть, 4-часть, 5-часть, 6-35), 23-26, 27 (выделы 1-12, 13-часть, 14-28, 29-часть, 30-48, 49-часть, 50-51, 52-часть, 53-56), 28, 29 (выделы 1-25, 26-часть, 27-30), 30 (выделы 1, 2-часть, 3-4, 5-часть, 6, 7-часть, 8-11, 12-часть, 13-34, 35-часть, 36-часть, 37, 38-часть, 39-часть, 40-42, 43-часть, 44-47), 31 (выделы 1, 2-часть, 3-8, 9-часть, 10-12, 13-часть, 14-16, 17-часть, 18-28), 32 (выделы 1, 3-часть, 4-часть, 5-27, 28-часть, 29-часть, 30-часть, 31-35, 36-часть, 37-часть), 33, 34 (выделы 1-9, 14-18), 35 (выделы 1-12, 13-часть, 14-часть, 15-часть, 16), 36.		
Тульская область	район	Плавский
Плавское лесничество	лесная дача	Тепло - Огаревская
Центральное участковое лесничество		
Кварталы №№ 26.		
Тульская область	район	Плавский
Плавское лесничество	лесная дача	Липицкая
Центральное участковое лесничество		
Кварталы №№ 1 (выделы 1-16, 17-часть, 18-часть, 19-28), 2-7, 8 (выделы 1-2, 3-часть, 4-часть, 5-12), 9 (выделы 1-40, 41-часть, 42-43), 10-11, 12 (выделы 1-17, 18-часть, 19, 20-часть, 21-часть, 22-23), 13 (выделы 1-17, 18-часть, 19-21, 22-часть, 23-часть, 24-30, 31-часть, 32-часть, 33-45), 14 (выделы 1-часть, 2-20, 21-часть, 22, 23-часть, 24-36, 37-часть, 38-39), 15 (выдел 2, 3-часть, 4-часть, 5-часть, 6-часть, 7-часть, 8-18, 19-часть, 20-21), 16 (выделы 1-2, 3-часть, 4-24), 17 (выделы 1-часть, 2-часть, 3-часть, 4-40), 18 (выделы 1, 2-часть, 3-18, 19-часть, 20-часть, 21-25), 19 (выделы 1-13, 14-часть, 15), 20-21, 33.		

Площадь
313704,40 = 463,441,34
190418,2 = 181464,11
104185,6 = 445205,48

Порядок внесения арендной платы

N п/п	Арендная плата в части превышения минимального размера		Арендная плата в части превышения минимального размера	
	срок внесения платы	доля арендной платы от годового размера (%)	срок внесения платы	доля арендной платы от годового размера (%)
1	15 февраля	9	15 февраля	9
2	15 марта	9	15 марта	9
3	15 апреля	9	15 апреля	9
4	15 мая	9	15 мая	9
5	15 июня	9	15 июня	9
6	15 июля	9	15 июля	9
7	15 августа	9	15 августа	9
8	15 сентября	14	15 сентября	14
9	15 октября	14	15 октября	14
10	15 ноября	100%	15 ноября	100%
Итого		100%		

Платежные реквизиты для перечисления арендной платы в части минимального размера (федеральный бюджет):

УФК по Тульской области (Министерство природных ресурсов и экологии Тульской области). ИНН 7107096442. КПП 710701001. р/с 40101810700000010107. ОКТМО 70701000. Отделение Тула г. Тула. БИК 047003001. КБК 05311204014020000120.

Платежные реквизиты для перечисления арендной платы в части превышения минимального размера (бюджет субъекта Российской Федерации):

УФК по Тульской области (Министерство природных ресурсов и экологии Тульской области). ИНН 7107096442. КПП 710701001. р/с 40101810700000010107. ОКТМО 70701000. Отделение Тула г. Тула. БИК 047003001. КБК 80311204014020000120.



2017 г.
206 150033,94
0 б
169865
200435
Июль 250035
Июль 348265
2017 г.
206 150033,94
0 б
169865
200435

1	2	3	4	5	6	7	
12	Павловское	Центральное/ Павловская	27	53-55	Берегозащитные, похозяйственные участки лесов, расположенные вдоль водных объектов, склонов оврагов	1,9	
13			32	35-37		1,2	
14			36	42		1,9	
15			1	15,16,24,27,28		5,0	
16			2	1,2		4,0	
17	Павловское	Центральное/ Липовская	3	1,3		7,4	
18			5	2,32,33		5,4	
19			11	24		1,6	
20			15	18,21		1,8	
21			21	24		0,9	
22	Павловское	Центральное/ Павловская	16	1-13		42,0	
23		Центральное/ Липовская	20	1-9		61,0	
Итого по участковому лесничеству:						197,1	
в т.ч. берегозащитные, похозяйственные участки лесов, расположенные вдоль водных объектов, склонов оврагов:						31,1	
участки лесов с наличием реликтовых и эндемичных растений:						63,0	
другие особо значимые участки лесов - участки лесов вокруг сельских населенных пунктов и садовых товариществ:						103,0	

6. Объекты лесного семеноводства

N п/п	Лесничество	Участковое лесничество/лесная дача	Лесной квартал	Лесотаксационный выдел	Наименование объекта лесного семеноводства	Единица измерения	Объем
1	2	3	4	5	6	7	8
По данным лесустройств объектов лесного семеноводства в лесничестве отсутствуют							

7. Объекты, не связанные с созданием лесной инфраструктуры

№ п/п	Лесничество	Участковое лесничество/лесная дача	Лесной квартал	Лесотаксационный выдел	Наименование объекта	Единица измерения	Объем
1	2	3	4	5	6	7	8
По данным лесустройств объектов лесного семеноводства в лесничестве отсутствуют							

8. По данным государственного лесного реестра лесной участок обременен правами аренды и (или) постоянного (бессрочного) пользования в пользу третьих лиц в соответствии со статьей 25 Лесного кодекса РФ:

№ п/п	Наименование лесопользователя	Номер и дата договора	Вид использования лесов	Участковое лесничество/урочище (при наличии)	Лесной квартал	Лесотаксационный выдел	Единица измерения	Объем
1	МКУ МО Павловский район «ОРКС»	№ 220 от 10.02.2012г.	Осуществление вывоза деляности в сфере хозяйственной деятельности	Центральное/ Павловская	1,7,8,12-26,28,29,31,33,34	Всё выдела	1987,0	
2	ООО «Облагодка»	№ 32 от 25.07.2008 г.	Осуществление вывоза деляности в сфере хозяйственной деятельности	Центральное/ Тетюш-Огаревская дача	1,9-11,14,16(б)-20,17-21,33	Всё выдела	1409,5	
				Центральное/ Павловская	32,35,36	Всё выдела	326,0	
				Центральное/ Тетюш-Огаревская дача	26	Всё выдела	51,0	
				Центральное/ Липовская	2-8,12,13,15	Всё выдела	976,5	

5. Особо защитные участки лесов

N п/п	Лесничество	Участковое лесничество/лесная дача	Лесной квартал	Лесотаксационный выдел	Наименование	Площадь (га)
1	2	3	4	5	6	7
1	Павловское	Центральное/ Павловская	30	36,40	Границы орудья	2,9
2			29	27	Границы орудья	1,8
3			32	10	Границы орудья	5,9
4			33	8	Границы орудья	2,5
5			2	6,7,16,28	Участки лесов с наличием реликтовых и эндемичных растений	17,8
6			3	7-9		9,4
7			5	13	Границы орудья	1,5
8			6	25,28,29	Границы орудья	3,5
9			7	5,6,10	Границы орудья	10,2
10			10	2	Границы орудья	0,4
11			11	14	Границы орудья	1,1
Всего делятин						0,4

1	2	3	4	5	6	7	8
32			19	36	Проекти кварталные	га	0,8
33			21	33	Проекти кварталные	га	0,4
34			22	34	Проекти кварталные	га	0,2
35	Павловское	Центральное/ Павловская	23	25	Проекти кварталные	га	0,7
36			24	24	Проекти кварталные	га	0,8
37			26	19	Проекти кварталные	га	0,4
38			29	29	Проекти кварталные	га	0,3
39			4	28	Проекти кварталные	га	0,5
40			5	31	Проекти кварталные	га	0,1
41			6	32	Проекти кварталные	га	0,4
42	Павловское	Центральное/ Липовская	7	30	Проекти кварталные	га	0,4
43			10	26	Проекти кварталные	га	0,1
44			11	23	Проекти кварталные	га	0,2
45			12	23	Проекти кварталные	га	0,4
46			13	42	Проекти кварталные	га	0,1
47			19	15	Проекти кварталные	га	0,1
Всего проектные кварталные						га	6,8
48			1	18	Границы орудья	га	0,1
49	Павловское	Центральное/ Павловская	7	21	Границы орудья	га	0,3
50			8	32	Границы орудья	га	0,1
51			12	38	Границы орудья	га	0,1
52			16	16	Границы орудья	га	0,2
53			17	16	Границы орудья	га	0,2
54			19	37	Границы орудья	га	0,1
55			21	31	Границы орудья	га	0,3
56			27	51	Границы орудья	га	0,2
57			28	24	Границы орудья	га	0,2
58			28	25	Границы орудья	га	0,1
59			28	26	Границы орудья	га	0,2
60	Павловское	Центральное/ Павловская	29	30	Границы орудья	га	0,5
61			30	47	Границы орудья	га	0,1
62			31	28	Границы орудья	га	0,1
63			32	32	Границы орудья	га	0,3
64			32	33	Границы орудья	га	0,1
65			35	16	Границы орудья	га	0,3
66			36	40	Границы орудья	га	0,2
67			3	22	Границы орудья	га	0,1
68	Павловское	Центральное/ Липовская	4	29	Границы орудья	га	0,1
69			4	30	Границы орудья	га	0,1
70			14	38	Границы орудья	га	0,1
Всего границы орудья						га	4,1
71	Павловское	Центральное/ Павловская	13	10	Памятник	га	0,4
Всего делятин						га	0,4

9. Характеристики плотности радиоактивного загрязнения

Плотность загрязнения Кошка	Лесная дача	Пересель карталов
1	2	3
1-2	Плавская	1,7-8,12,30-36
	Липовская	4-5,7,11,12,14-15
3-4	Плавская	13,14,15,17,18,20,22
	Липовская	6
5-15	Плавская	19,21,23-29

Арендодатель:

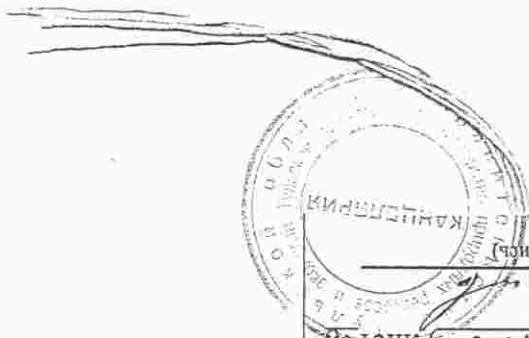


Арендатор:



Управление Федеральной службы государственной регистрации, кадастра и картографии по Тульской области
 Номер регистрационного округа _____
 Произведена государственная регистрация договора аренды
 Дата регистрации 04 апреля 2017 г.
 Номер регистрации 77-17-03/003/2017-1104/3017-1
 Государственный регистратор
Лихожова В. В. (подпись, М.П.)





13 (мфс) *Т. М. А.*
скреплено печатью
прошнуровано и