

УТВЕРЖДАЮ:

Должность Заместитель директора департамента
начальник отдела организации
охраны, защиты и воспроизводства
лесов департамента лесного хозяйства
министерства природных ресурсов
и экологии Тульской области

Ф.И.О. Р. Т. Вавруш

Дата 05.12.2017



Акт

лесопатологического обследования № 144
лесных насаждений Плавского лесничества (лесопарка)
Тульской области (субъект Российской Федерации)

Способ лесопатологического обследования:

1. Визуальный V
2. Инструментальный

Место проверки

Участковое лесничество	Урочище (дача)	Квартал (кварталы)	Выдел (выделы)	Площадь, га
Центральное	Липецкая	17	9	1.9
Центральное	Липецкая	17	15	1.1
Центральное	Липецкая	10	18	1.2
Центральное	Липецкая	10	19	1.2
Центральное	Липецкая	13	4	2
Центральное	Липецкая	13	37	3.9
Центральное	Липецкая	2	22	1.3

Лесопатологическое обследование проведено на общей площади 12.6 га.

1. Визуальное лесопатологическое обследование.*

Наземное

V

Дистанционное

1.1. На площади 12.6 га фактическая таксационная характеристика лесного насаждения соответствует (не соответствует) таксационному описанию (нужное подчеркнуть).

Причины несоответствия _____

Список участков с выявленными несоответствиями приведен в приложении 1 к настоящему Акту.

1.2. Лесные насаждения с нарушенной и утраченной устойчивостью выявлены на площади га:

Участковое лесничество	Урочище (дача)	Площадь, га		Причина ослабления (гибели)
		с нарушенной устойчивостью	утраченной устойчивос	
Итого				

Состояние обследованных лесных насаждений приведено в приложениях 1.1-1.4 к Акту в зависимости от метода проведения ЛПО.

1.3. В обследованных лесных участках прогнозируется:

Прогноз	Площадь, га
Ослабление лесных насаждений	
Усыхание лесных насаждений различной степени	
Развитие очагов вредных организмов	

1.4. Обнаружено загрязнение лесного участка отходами и выбросами:

Промышленными _____

Бытовыми _____

Вид загрязнения	Размеры загрязнения			Объем, кубм	Площадь загрязнения
	длина, м	ширина, м	высота, м		

ЗАКЛЮЧЕНИЕ

Оценка текущего санитарного и лесопатологического состояния лесных насаждений, назначенные профилактические мероприятия по защите лесов, агитационные мероприятия:

Лесопатологическое обследование проведено на площади 12.6 га.

Санитарное и лесопатологическое состояние обследованных насаждений удовлетворительное.


Необходимо проведение надзора за санитарным лесопатологическим состоянием.

Исполнитель работ по проведению лесопатологического обследования:

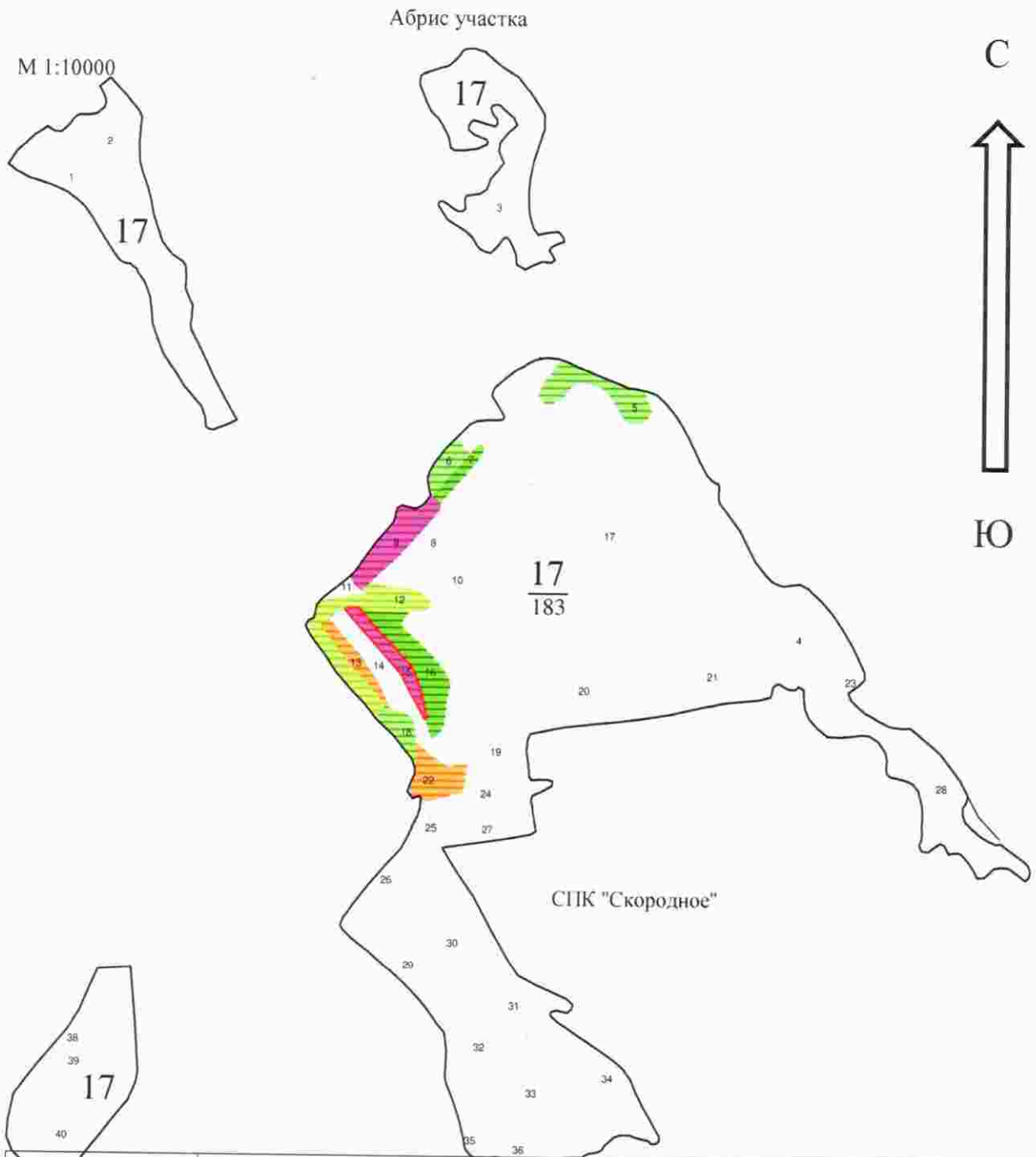
ФИО

Чернышов Е. С.

Подпись



*Раздел включается в акт, в случае проведения лесопатологического обследования визуальным способом.



№ выдела	Ленты (круговой площадки) перече́та				
	Сплошной перечет	Длина, м	Ширина, м	Радиус, м	Площадь, га
15					

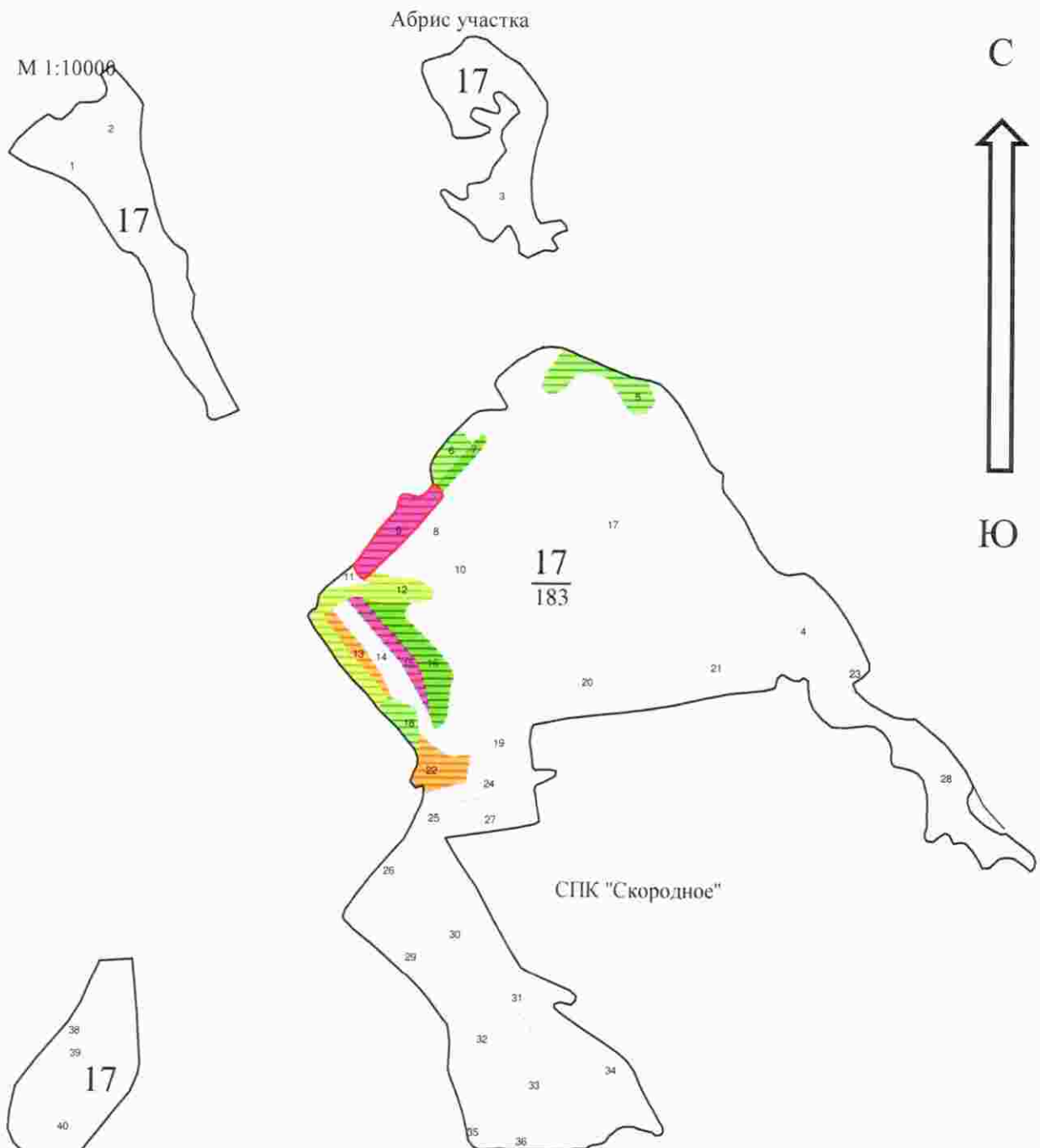
Номера точек	Координаты	Румбы линий	Длина, м

Условные обозначения: граница выдела
Обследуемая площадь – 1,1 га

Исполнитель работ по проведению лесопатологического обследования:

ФИО Чернышов Е.С. Подпись *Е.С. Чернышов*

Дата составления документа 27.11.2017 Телефон 8(4872)41-89-27



N выдела	Ленты (круговой площадки) перечеа				
	Сплошной перечет	Длина, м	Ширина, м	Радиус, м	Площадь, га
9					

Номера точек	Координаты	Румбы линий	Длина, м

Условные обозначения: граница выдела
Обследуемая площадь – 1,9 га

Исполнитель работ по проведению лесопатологического обследования:

ФИО Чернышов Е.С. Подпись *Е.С.Ч*

Дата составления документа 27.11.2017 Телефон 8(4872)41-89-27

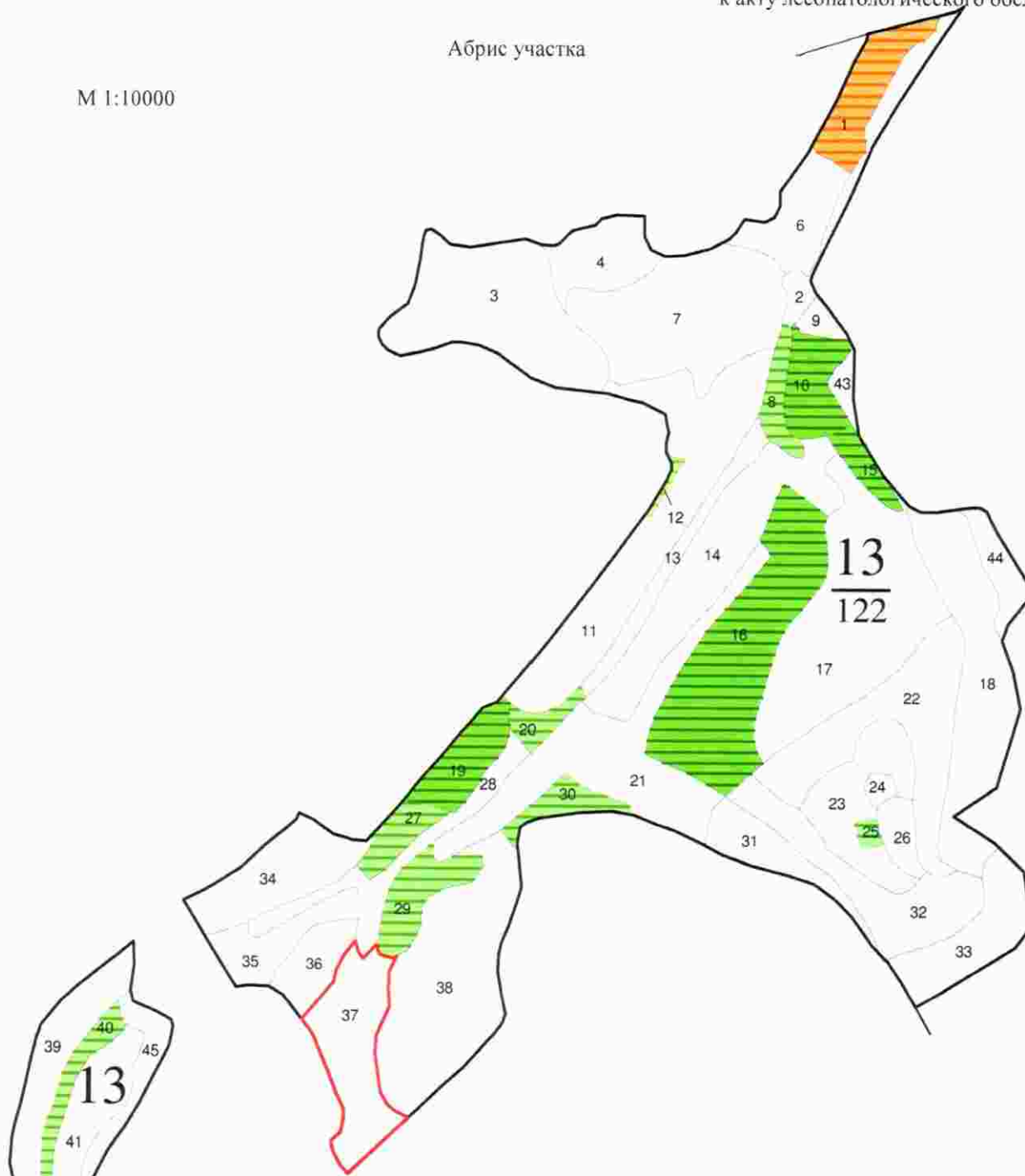
Абрис участка

М 1:10000

С



Ю



№ выдела	Ленты (круговой площадки) перече́та				
	Сплошной перече́т	Длина, м	Ширина, м	Радиус, м	Площадь, га
37					

Номера точек	Координаты	Румбы линий	Длина, м

Условные обозначения: граница водоема
Обследуемая площадь – 3,9 га

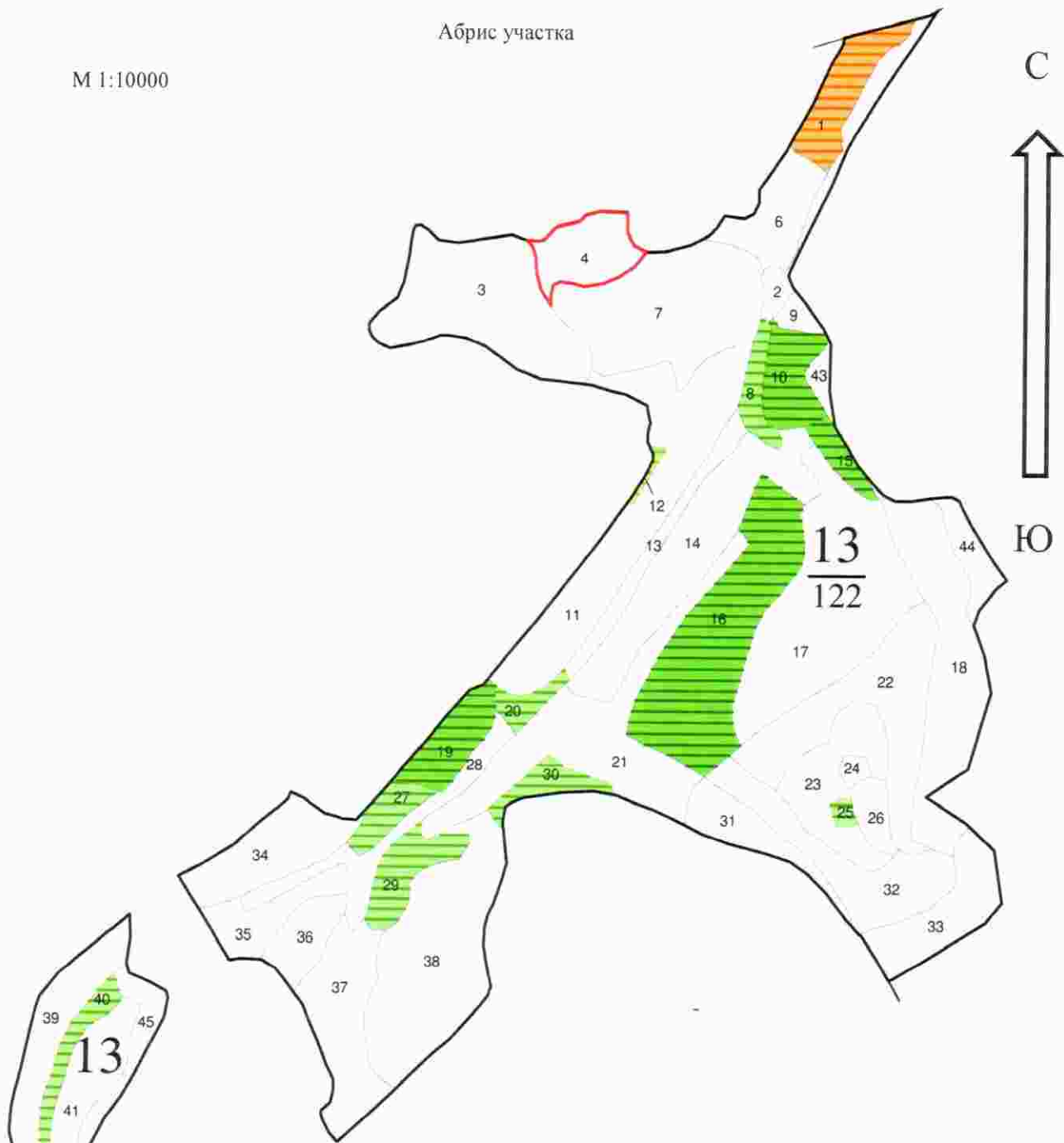
Исполнитель работ по проведению лесопатологического обследования:

ФИО Чернышов Е.С. Подпись *Е.С. Чернышов*

Дата составления документа 27.11.2017г Телефон 8(4872)41-89-27

Абрис участка

М 1:10000



№ выдела	Ленты (круговой площадки) перече́та				
	Сплошной перечет	Длина, м	Ширина, м	Радиус, м	Площадь, га
4					

Номера точек	Координаты	Румбы линий	Длина, м

Условные обозначения: граница выдела
Обследуемая площадь – 2 га

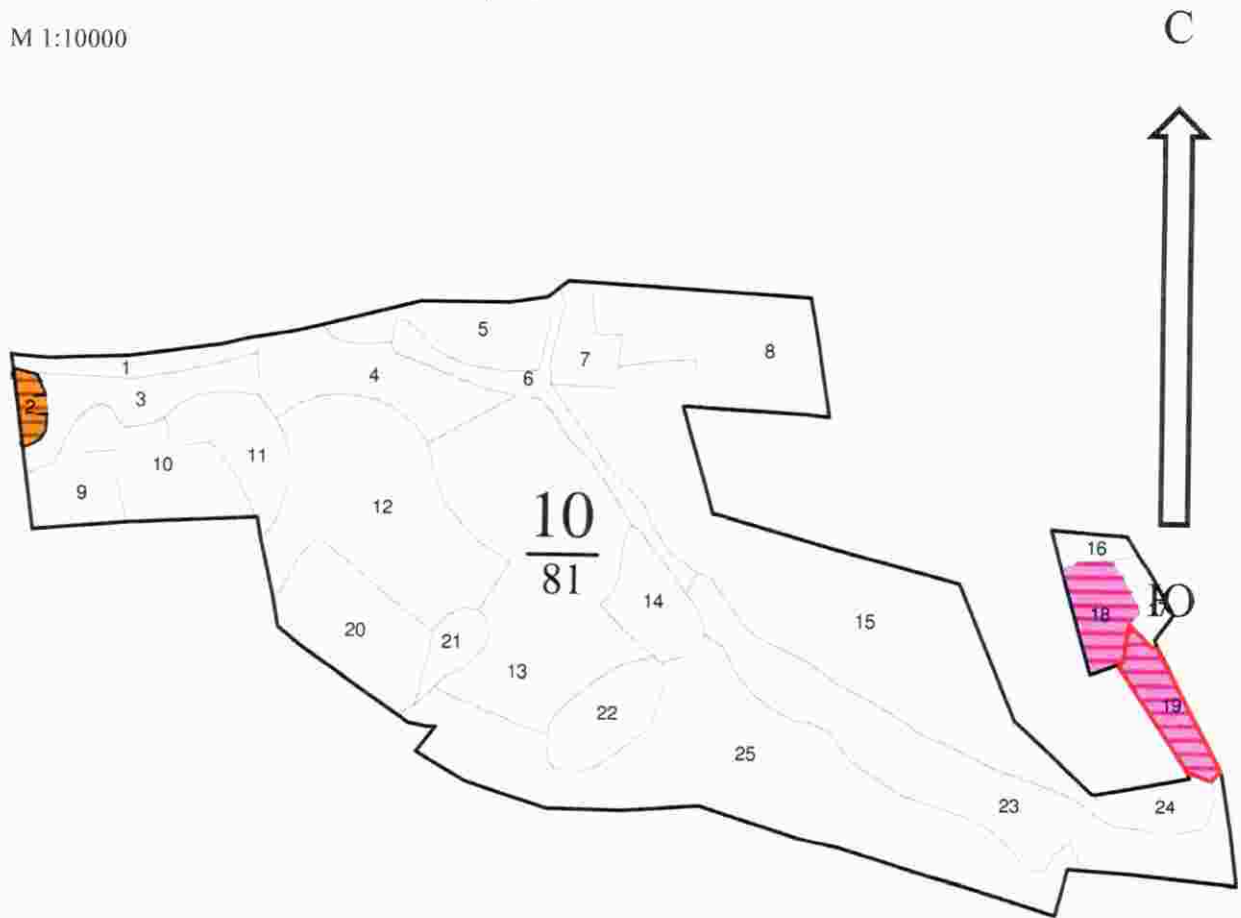
Исполнитель работ по проведению лесопатологического обследования:

ФИО Чернышов Е.С. Подпись *Е.С. Чернышов*

Дата составления документа 27.11.2019 Телефон 8(4872)41-89-27

Абрис участка

М 1:10000



N выдела	Ленты (круговой площадки) перечета				
	Сплошной перечет	Длина, м	Ширина, м	Радиус, м	Площадь, га
19					

Номера точек	Координаты	Румбы линий	Длина, м

Земельное обозначение: граница выдела
Обследуемая площадь – 1,2 га

Исполнитель работ по проведению лесопатологического обследования:

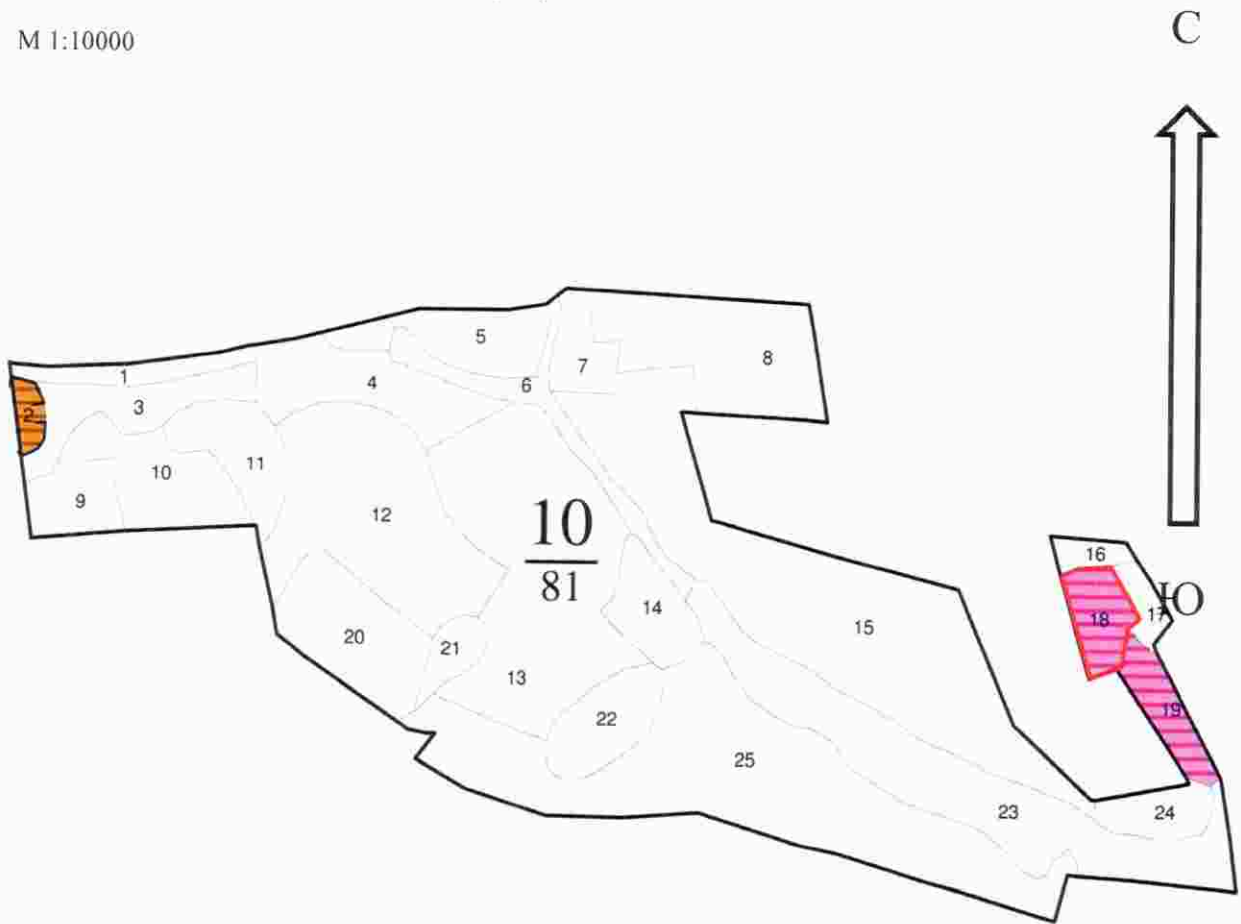
ФИО Чернышов Е.С.

Подпись *Е.С. Чернышов*

Дата составления документа 27.11.2017г. Телефон 8(4872)41-89-27

Абрис участка

М 1:10000



N выдела	Ленты (круговой площадки) перечета				
	Сплошной пересчет	Длина, м	Ширина, м	Радиус, м	Площадь, га
18					

Номера точек	Координаты	Румбы линий	Длина, м

Условные обозначения: граница выдела
Обследуемая площадь – 1,2 га

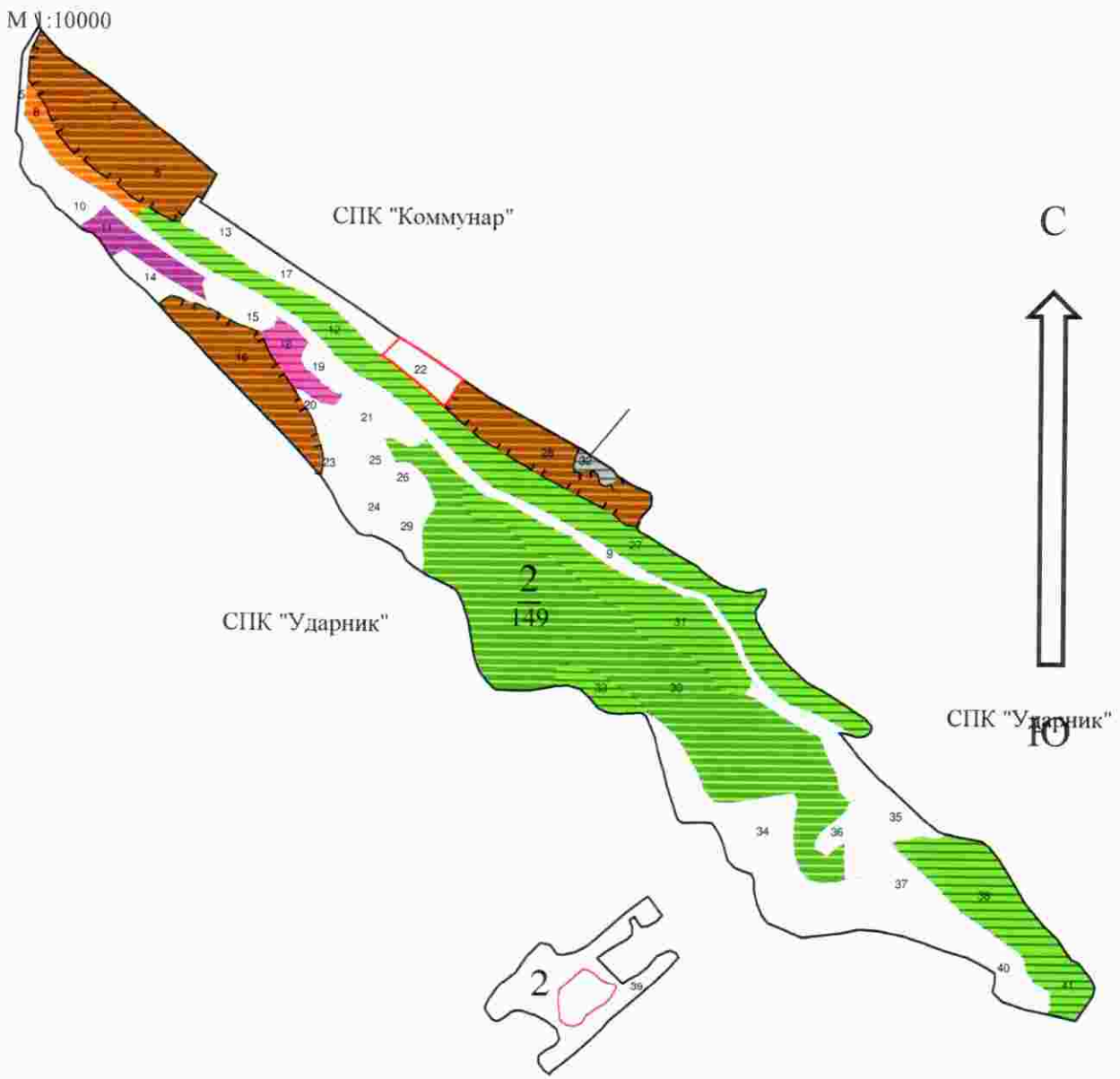
Исполнитель работ по проведению лесопатологического обследования:

ФИО Чернышов Е.С.

Подпись *Е.С. Чернышов*

Дата составления документа 24.11.2017 Телефон 8(4872)41-89-27

Абрис участка



N выдела	Ленты (круговой площадки) перечеа				
	Сплошной перечет	Длина, м	Ширина, м	Радиус, м	Площадь, га
22					

Номера точек	Координаты	Румбы линий	Длина, м

Условные обозначение : граница выдела
Обследуемая площадь – 1,3 га

Исполнитель работ по проведению лесопатологического обследования:

ФИО Чернышов Е.С. Подпись *Е.С. Чернышов*

Дата составления документа 27.11.2017 Телефон 8(4872)41-89-27

Таксационное описание

ГУ 10 "Плавское л-во" Центральное Уч.-д-во Лишайковая дача
ПРОТИВОЭРОЗИОННЫЕ ПЕСА

Квартал: 17

№ выдела	Площадь	Состав	Эл	В	Д	К	Г	В	Тип леса	П	Запас сырья	К	Запас на выделе	МЗ	Хозяйственные распоряжения	
1	6	ПАСТЫШЕ (ВЫГОН), СРЕДНЕГО КАЧЕСТВА	1 Б	60	24	30	6	2	1	ДКЛСН Д2	,5	150	2040	1632	68	
2	13,6	8Б2ДН+ИВ+ОС	1 Б 23 ДН	60	24	30	6	2	1	ДКЛСН Д2	,5	150	2040	1632	408	
		подлесок: Р КУЛ СРЕДНИЙ		20	28											
		СОСТАВ НЕОДНОРОДНЫЙ, ПЛОТНОТА НЕРАВНОМЕРНАЯ														
3	10,3	7Б2ДН+ИВ	1 Б 21 ДН ИВ	60	23	28	6	2	2	ДКЛРТ Д2	,5	130	1339	937	52	
		подлесок: Р ШП КУЛ РЕДКИЙ		18	30											
		СОСТАВ НЕОДНОРОДНЫЙ, ПЛОТНОТА НЕРАВНОМЕРНАЯ		16	20											
4	25,1	10Б	1 Б	65	25	22	7	3	1	ДКЛСН Д2	,8	250	6275	6275	2	
		подлесок: Р КУЛ МАЛ СРЕДНИЙ														
5	1,8	лесные культуры 3ДЗБ4Б	1 Д 16 Б	34	10	12	2	1	2	ДКЛСН Д2	,5	120	216	65	65	86
		подлесок: КУЛ Р РЕДКИЙ		45	20	20										
		СОСТАВ НЕОДНОРОДНЫЙ, ПЛОТНОТА НЕРАВНОМЕРНАЯ														
6	8	лесные культуры 4ДЗБЗИВ	1 Д 12 Б ИВ	33	8	8	2	1	2	ДКЛСН Д2	,7	90	72	29	3	ПРОРЕЖИВ. 1 ОЧ. 20%
		подлесок: Ж Р КУЛ РЕДКИЙ		25	14	10										
		СОСТАВ НЕОДНОРОДНЫЙ, ПЛОТНОТА НЕРАВНОМЕРНАЯ		14	10											
7	5	лесные культуры 4ДЗВЗБ	1 Д 14 Б	49	14	14	3	2	2	ДКЛСН Д2	,6	110	55	22	17	16
		подлесок: Р КУЛ Ж СРЕДНИЙ		30	14	12										
		СОСТАВ НЕОДНОРОДНЫЙ, ПЛОТНОТА НЕРАВНОМЕРНАЯ														
8	2,4	10Б+ИВ	1 Б	65	26	28	7	3	1	ДКЛСН Д2	,5	170	408	408	2	
		подрост: 10Д (25) 6,0 м, 1,0 тыс.шт/га														
		подлесок: Ж Р СРЕДНИЙ														
9	1,9	лесные культуры 5Б5В+Д	1 Б 20 Б	49*	20	22	3	2	1	ДКЛСН Д3	,6	250	475	238	3	19
		подлесок: МАЛ КУЛ СРЕДНИЙ		45	20	20										
		повреждение энтомофагами, ЕЛЬ, СИЛЬНАЯ														
		СОСТАВ НЕОДНОРОДНЫЙ, ПЛОТНОТА НЕРАВНОМЕРНАЯ														
10	7,8	10Б	1 Б	65	25	26	7	3	1	ДКЛСН Д2	,5	160	1248	1248	2	



КОПИЯ ВЕРНА
Выбор. Санрвекка
50%
24.07.2017

Таксационное описание

Гу то "Плавское л-во" Центральное уч.-л-во Липицкая дача Краевые леса и беровские Квартал: 17

Состав:	Л	К	Г	П	Запас сырья	К	Запас на выдел, м3
Подрост:	Л	Л	Л	Л	Л	Л	Л
Омшадь:	Л	Л	Л	Л	Л	Л	Л
Мд:	Л	Л	Л	Л	Л	Л	Л
е е:	Л	Л	Л	Л	Л	Л	Л
р л:	Л	Л	Л	Л	Л	Л	Л
а:	Л	Л	Л	Л	Л	Л	Л

5ИВ20С2В1Д	2	ИВ	7	6	Д2	3	20	156	78	3
		ОС	7	6					31	3
		Д	7	8					31	3
		В	7	8					16	2

подлесок: КУЛ Р Ж Густой

СОСТАВ НЕОДНОРОДНЫЙ, ПОЛНОТА НЕРАВНОМЕРНАЯ

11	3	5С3Е2В	1	С	10	3	4	1	1	3	ДКПРТ	5	20	6	3	2	2	1
			3	Е	3	4	4				Д2							
				В	5	3	4											

подлесок: Р ШП редкий

12 2,9 лесные культуры

9ЛИП1Б+Д+КП

15 Б

49 14 10 5 2 2

45 22 20

подлесок: Р КУЛ редкий

13	7	лесные культуры	1	С	49	23	26	3	2	1А	ДКЛСН	7	290	203	203			
		10С+Е									Д2							

подлесок: Р АЖ редкий

повреждение низовым пожаром, сосна, слябая

ПОЛНОТА НЕРАВНОМЕРНАЯ, СТЕПЕНЬ ПОВР.

14 1,9 10Б

культуры под пологом

5ЯЗВ2Д

49 13 12 10

13 12 8

13 14 40

подрост: 10Я (10) 1,5 м, 1,0 тыс. шт/га

подлесок: КУЛ Р редкий

СОСТАВ НЕОДНОРОДНЫЙ, ПОЛНОТА НЕРАВНОМЕРНАЯ

15	1,1	лесные культуры	1	Е	49	23	26	3	2	1	ДКЛСН	6	320	352	176	2	11
		5Е4С1Б									Д2				141	1	
															35	2	

подлесок: КУЛ Р Ж средний

повреждение энтомофагами, виль, сильная

ПОЛНОТА НЕРАВНОМЕРНАЯ, СТЕПЕНЬ ПОВР., КОРЕД ТИПОГРАФ

16 2,4 лесные культуры

6ДЗВ1ШП+Е

1 Д

49 16 16 3 2 2

16 Б

35 16 14

16 ШП

16 14

подлесок: Р КУЛ редкий

СОСТАВ НЕОДНОРОДНЫЙ, ПОЛНОТА НЕРАВНОМЕРНАЯ,


17	27,8	10Б	1	Б	75	28	30	8	4	1	ДКЛСН	7	270	7506	7506	2	
											Д2						

подрост: 10Д (25) 6,0 м, 1,0 тыс. шт/га

подлесок: КУЛ Р редкий

ПРОХ. РВБ. 2 ОЧ. 15%

ВЫБОР. САНРУБКА 50% ШУФНАУКА 100



ДОБРОВ. - ВЫБ. Р. 20%

Official rectangular stamp with handwritten signature and date.


Таксацыйнае апісанне

Квартал: 10

Цэнтральнае ўч.л-во Ліпшчкая дача
ПРОТІВОЭРОЗІЙНЫЯ ЛЕСА

Н в:	Пло- : Состав,	Э л :	В :	Д :	К Г :	Б :	Т и п :	П :	З а п а с	с ы р о с т .	К :	З а п а с	н а	в ы д е л е .	м 3	Х о з ь я і с т в е н н ы е
О ы :	ш а д ь , : я л е с т ,	О :	В :	И :	Л :	О :	Л е с а :	О :	л е с а ,	м 3	Л :	л е с а ,	м 3	л е с а ,	м 3	р а с п о р ы ж е н ы я
М д :	п о д л е с о к , : р е с з ы а :	Р :	С :	М :	В :	И :	т и п :	Н а :	Н а :	В т ч о :	т :	т :	т :	т :	т :	д е р .
С е :	г а : п о ч в а :	С :	О :	Е :	О :	Т :	л е с о р .	О :	О б ш и й :	п о :	В :	С у х о :	Р е -	С т о я :	Р е -	с т .
Р а :	о с о б е н н о с т и : р е л ь е ф ,	н т :	С :	Т :	З :	С :	е у с л о в .	Т :	г а :	н а :	С о с т .	а :	О б ш и й :	Л и к -	в и д а :	в и д а :
	в ы д е л а : в ы д е л а :		Т :	а :	р :	р :	т :	а :	в ы д е л :	п о р о д :	р :					

18	1,2	лесные культуры 8Е2В	10 Б	28	9	8	2	1	2	ДКЛРТ Д2	6	80	96	77	19	
		единичные деревья 5ДН5Б	ДН Б	90	20	36						30			18	
		ПОЛНОТА НЕРАВНОМЕРНАЯ														
19	1,2	лесные культуры 8Е2В+С	11 Б	28	10	10	2	1	2	ДКЛРТ Д2	7	110	132	106	26	
		единичные деревья 10Б	Б	90	23	36						10			12	
20	3,1	5Б5ОС+ДН+КЛ	1 Б 25 ОС	55	25	22	6	2	1	ДКЛСН Д2	8	250	775	388	2	ПРОХ.РУВ.3 ОЧ. 15%
		подлесок: Р ЧР РЕДКИЙ повреждение ВОЛЕЗНЯМИ СОСТАВ НЕОДНОРОДНЫЙ ЛЕСА, ОСИНА, СРЕДНЯЯ СТЕПЕНЬ ПОВР., ТРУТОВИК ЛОЖНЫЙ ОСИНОВ.														
21	7	7ОС2КЛ1ЛИП	1 ОС 12 КЛ ЛИП	20	13	10	2	1	1	ДКЛСН Д3	8	110	77	54	4	
		подлесок: КЛ Р РЕДКИЙ														
22	1,8	9ОС1ЛИП+Б+КЛ	1 ОС 13 ЛИП	20	13	10	2	1	1	ДКЛСН Д2	9	140	252	227	25	
		подлесок: Р РЕДКИЙ														
23	7,2	СЕНОКОС СУХОДОЛЬНЫЙ, СРЕДНЕГО КАЧЕСТВА, ЧИСТЫЙ, УРОЖАЙНОСТЬ 0,7 т/га														
24	1,1	10Б	1 Б	85	23	32	9	4	3	ДКЛРТ Д2	3	80	88	88	3	Л/К ПОД ПОЛОГ. РУК 06 Д
		КУЛЬТУРЫ-85 Г. БЕЗ ПОДГОТ. ПОЧ, ПОСАДКА РУЧНАЯ, СОСТОЯНИЕ ПОГИБШИЕ, ВСЛЕДСТВИЕ ЗАСУХИ ПОЛНОТА НЕРАВНОМЕРНАЯ														
25	11,9	5ДН2КЛ2Б1ОС	1 ДН 24 КЛ Б ОС	70	23	28	7	3	2	ДКЛСН Д2	7	250	2975	1487	2	
		подлесок: ЧР ЛШ КУЛ ГУСТОЙ СОСТАВ НЕОДНОРОДНЫЙ, ПОЛНОТА НЕРАВНОМЕРНАЯ, НАСАЖД. ПРОЙДЕНО РУБКОЙ														
26	1	ПРОСЕКИ КВАРТАЛЬНЫЕ ширина 4,0 м, протяженность 0,3 км, ЧИСТЫЕ														
81,0	итого по кварталу															
	по составляющим породам															
													15855	183	138	
													80	239	39	



Таксационное описание

ГУ ТО "Правское л-во" Центральное Уч. л-во Липицкая дача
ПРОТИВОЭРОЗИОННЫЕ ЛЕСА

Квартал: 10

№	Вид	Состав										Возраст	Тип леса	Плотность	Вид поросли	Запас сырья	Запас на выделе, м3	Хозяйственные назначения		
		Л	О	С	У	С	О	Т	С	О	Т								С	О
18	1,2 лесные культуры	1 Е	8	2	1	2	ДКЛРТ	,6	80	96	77									
	8Е2Б	10 Б	12	10			Д2													
	единичные деревья	ДН	90	20	36				30											18
	5ДН5Б	Б	80	22	32															18
19	1,2 лесные культуры	1 Е	28	10	10	2 1 2	ДКЛРТ	,7	110	132	106									
	8Е2Б+С	11 Б	13	10			Д2													
	единичные деревья	Б	90	23	36				10											12
	10Б																			
20	3,1 5Б5ОС+ДН+КЛ	1 Б	55	25	22	6 2 1	ДКЛСН	,8	250	775	388									16
	25 ОС		24	24			Д2													
	подлесок: Р ЧР РЕДКИЙ																			
	повреждение волжскими лесами, осина, средняя степень повр., трутовик ложный осин.																			
	СОСТАВ НЕОДНОРОДНЫЙ																			
21	7 7ОС2КЛ1ЛИП	1 ОС	20	13	10	2 1 1	ДКЛСН	,8	110	77	54									4
	12 КЛ		8	10	8		Д3													
	лип																			
	подлесок: КУЛ Р РЕДКИЙ																			
22	1,8 9ОС1ЛИП+Б+КЛ	1 ОС	20	13	10	2 1 1	ДКЛСН	,9	140	252	227									9
	13 ЛИП		10	8			Д2													
	подлесок: Р РЕДКИЙ																			
23	7,2 СЕНОКОС																			
	СУХОДОЛЬНЫЙ, среднего качества, чистый, урожайность 0,7 т/га																			
24	1,1 10Б	1 Б	85	23	32	9 4 3	ДКЛРТ	,3	80	88	88									
	КУЛЬТУРЫ-85 г. БЕЗ ПОДГОТ. ПОЧ. ПОСАДКА РУЧНАЯ, состояние погнившие, вследствие засухи						Д2													
	ПОЛНОТА НЕРАВНОМЕРНАЯ																			
25	11,9 5ДН2КЛ2Б1ОС	1 ДН	70	23	28	7 3 2	ДКЛСН	,7	250	2975	1487									2
	24 КЛ		24	30			Д2													
	Б		60	25	24															
	ОС		25	28																
	подлесок: ЧР ЛШ КУЛ ГУСТОЙ																			
	СОСТАВ НЕОДНОРОДНЫЙ, ПОЛНОТА НЕРАВНОМЕРНАЯ, НАСАЖД. ПРОЙДЕНО РУБКОЙ																			
26	1 ПРОСЕКИ КВАРТАЛЬНЫЕ																			
	ширина 4,0 м, протяженность 0,3 км, чистые																			
	Итого по кварталу																			
81,0																				



38 80 239

15855

Е 183

Л 138

Таксационное описание

НВ:	Пло-	Состав,	Эл:	В:	О:	Д:	К:	Г:	Б:	Т:	П:	Запас	Хозяи-
О:	ы:	подрост,	л:	о:	л:	и:	л:	л:	о:	л:	лес:	на	ствен-
М:	шадь,	подлесок,	р:	ы:	с:	а:	р:	н:	н:	н:	еса,	выделе,	ные
е:	почва,	полесок,	у:	р:	м:	в:	в:	и:	н:	н:	мз	дер.	рас-
Р:	е:	рельеф,	с:	а:	е:	о:	т:	т:	о:	о:	Сухо:	Ре:	пор-
л:	е:	особенности	н:	т:	з:	з:	е:	т:	а:	га:	на:	дин:	жени-
а:	ы:	выдела	н:	т:	р:	р:	т:	а:	а:	выдел:	пород:	в:	я

ГУ ТО "Плавское л-во" Центральное уч. л-во Липицкая дача Квартал: 13
 ПРОТИВОЭРОЗИОННЫЕ ЛЕСА

1	2,0 лесные культуры	1 С 21 Б	50	20	24	3 2 1	ДКЛСН Д2	, 7	270	540	378	15%	ДОВРОВ.-ВЫБ.Р.
2	1,6 5Б3Д2С подлесок: Р КУЛ РЕДКИЙ СОСТАВ НЕОДНОРОДНЫЙ	1 Б 5 С	15	6	6	2 1 3	ДКЛЮ Д1	, 4	10	16	8	65	ДОВРОВ.-ВЫБ.Р.
3	6,5 4ДН4В2ОС+ИВ подлесок: ИВК ГУСТОЙ ПОЛНОТА НЕРАВНОМЕРНАЯ	1 ДН 26 Б ОС	75	25	32	8 4 2	ДКЛСН Д2	, 6	240	1560	624	2	65
4	2,0 5ДН3ОС2В подрост: 10ДН (10) 1,0 м, 0,5 тыс.шт/га подлесок: Р ЧР БР ГУСТОЙ повреждение БОЛЕЗНЯМИ ЛЕСА, ОСИНА, СРЕДНЯЯ СТЕПЕНЬ ПОВР., ТРУТОВИК ЛОЖНЫЙ ОСИНОВ. РАЗМЕЩЕНИЕ ПОДРОСТА ГРУШОВОЕ, СОСТАВ НЕОДНОРОДНЫЙ, ПОЛНОТА НЕРАВНОМЕРНАЯ	1 ДН 25 ОС Б	70	23	28	7 3 2	ДКЛСН Д2	, 6	230	460	230	2	10
6	2,1 10Б+С подлесок: Р ЧР СРЕДНИЙ повреждение БОЛЕЗНЯМИ ЛЕСА, ОСИНА, СРЕДНЯЯ СТЕПЕНЬ ПОВР., ТРУТОВИК ЛОЖНЫЙ ОСИНОВ. ПОЛНОТА НЕРАВНОМЕРНАЯ	1 Б	65	25	28	7 3 1	ДКЛСН Д2	, 7	220	462	462	2	34
7	6,8 5ДН4В1ОС подлесок: Р ЧР СРЕДНИЙ повреждение БОЛЕЗНЯМИ ЛЕСА, ОСИНА, СРЕДНЯЯ СТЕПЕНЬ ПОВР., ТРУТОВИК ЛОЖНЫЙ ОСИНОВ. ПОЛНОТА НЕРАВНОМЕРНАЯ	1 ДН 25 Б ОС	75	23	32	8 4 2	ДКЛСН Д2	, 7	270	1836	918	2	102
8	,9 лесные культуры 4ДЗВ3ОС+ИВ подлесок: ИВК КУЛ ГУСТОЙ культуры-99 г., ВСПАШКА БОРОЗ., ПОСАДКА РУЧНАЯ, размещение 3,5*0,7 м, 4100 шт/га, состояние УДОВЛЕТВОРИТЕЛЬНОЕ.	1 Д 6 Б ОС	14	4	6	1 1 2	ДКЛСН Д2	, 7	40	36	14	11	30% нет кул
9	,4 10Б+ИВ+ОС подлесок: Р КУЛ РЕДКИЙ ПОЛНОТА НЕРАВНОМЕРНАЯ	1 Б	65	25	32	7 3 1	ДКЛСН Д2	, 7	220	88	88	2	ПРОЧИСТКИ 1 ОЧ



Таксационное описание

ГУ ТО "Плавское л-во" Центральное Уч.л-во Лыпичская дача
ПРОТИВОЭРОЗИОННЫЕ ЛЕСА

Квартал: 13

Н в:	Состав,	Э л:	В:	Д:	К Г:	Б:	Т и п:	П:	Запас сырост.:	К:	Запас на выделе, м3	
О ы:	подрост,	я л:	о:	в:	и л:	о:	л еса:	о:	л еса, м3	л:		
М д:	подлесок,	р е с:	з:	ы а:	н и:	н:	т и п:	н:	н:	т:	Един: Захламлен.	Хозяйственные:
е е:	почва,	у м а:	р:	о м:	в в:	н:	т и п:	н:	н:	т:	дер.	распоряжения
р л:	рельеф,	с е:	а:	о о:	т:	л есор.	о:	о б щ и й:	п о:	в:	Сухо:	Ре-тест.:
а:	особенности	н:	с:	т:	р:	з:	е:	у с л о в.	а:	с т о я:	д и н:	в о з:
	выдела	н:	т:	а:	р:	т:	а:	в ы д е л:	н о р о д:	р:	о б щ и й:	Л и к:
												в и д а:

повреждение ВОЛЕВНЯМИ ЛЕСА, ОСИНА, СРЕДНЯЯ СТЕПЕНЬ ПОВР., ТРУТОВИК ЛОЖНЫЙ ОСИНОВ.
Полнота НЕРАВНОМЕРНАЯ, СОСТАВ НЕОДНОРОДНЫЙ

37 3,9 4ДНЗЕОС 1 ДН 65 21 24 7 3 2 ДКЛСН ,7 250 975 390 2 20
24 Б 26 32 Д2 293 2
ОС 25 32 292 4

подрост: 10д (10) 1,0 м, 1,0 тыс.шт/га
подлесок: Р КУЛ СРЕДНИЙ

повреждение ВОЛЕВНЯМИ ЛЕСА, ОСИНА, СРЕДНЯЯ СТЕПЕНЬ ПОВР., ТРУТОВИК ЛОЖНЫЙ ОСИНОВ.
Полнота НЕРАВНОМЕРНАЯ, РАЗМЕЩЕНИЕ ПОДРОСТА ГРУППОВОЕ, СОСТАВ НЕОДНОРОДНЫЙ

38 7,6 6Б2ОС2ДН 1 Б 70 27 32 7 3 1 ДКЛСН ,7 230 1748 1049 2 38
26 ОС 26 34 Д2 350 4
ДН 22 26 349 2

подлесок: Р ЧР СРЕДНИЙ
повреждение ВОЛЕВНЯМИ ЛЕСА, ОСИНА, СРЕДНЯЯ СТЕПЕНЬ ПОВР., ТРУТОВИК ЛОЖНЫЙ ОСИНОВ.
СОСТАВ НЕОДНОРОДНЫЙ, Полнота НЕРАВНОМЕРНАЯ

39 3,2 5ОС2Б2ЛП1ДН+ИВ 1 ОС 50 23 32 5 3 1 ДКЛСН ,7 250 800 400 3 16
22 Б 23 28 Д2 160 2
ЛП 20 *22 160 2
ДН 21 24 80 2

подлесок: Р МАЛ СРЕДНИЙ

повреждение ВОЛЕВНЯМИ ЛЕСА, ОСИНА, СЛАБАЯ СТЕПЕНЬ ПОВР., ТРУТОВИК ЛОЖНЫЙ ОСИНОВ.
Полнота НЕРАВНОМЕРНАЯ, СОСТАВ НЕОДНОРОДНЫЙ

40 1,1 лесные культуры 1 Д 14 3 6 1 1 3 ДКЛСН ,7 40 44 18
4Д6В+ОС 6 Б 8 10 Д2 26

подлесок: ЛШ КУЛ ГУСТОЙ

культуры-99 г., ВСПАШКА БОРОЗ., ПОСАДКА РУЧНАЯ, размещение 3,5*0,7 м, 4100 шт/га, состояние УДОВЛЕТВОРИТЕЛЬНОЕ

41 2,3 7Б1ОС2ДН+ИВ 1 Б 55 25 28 6 2 1 ДКЛСН ,7 210 483 338
24 ОС 24 28 Д2 48
ДН 20 22 97

подлесок: Р ЧР СРЕДНИЙ
Полнота НЕРАВНОМЕРНАЯ

РАСЧИСТКА

42 ,1 ПРОСЕКИ КВАРТАЛЬНЫЕ
ширина 4,0 м, протяженность 0,3 км, ЗАРОСЛИЕ

43 ,4 БИОПОЛЯНА

44 1,1 10Б 1 Б 60 24 28 6 2 1 ДКЛСН ,6 180 198 198
Д2

45 1,8 БИОПОЛЯНА

Итого по кварталу
122,0

25377

по составляющим породам

С 381
Б 54

433

158



Таксационное описание

Квартал: 2

Центральное уч. л-во Липицкая дача

Центральное уч. л-во Липицкая дача
ПРОТИВОЭРОЗИОННЫЕ ЛЕСА

уч. л-во "Плавское л-во"

№	Состав, подрост, омышадь, мд: га, особенности: выдела	Э: л: о: р: с: е: н: т:	В: о: з: а: о: т: а:	Д: и: а: м: е: т: а:	К: л: р: в: в: о: з: р: т:	Г: л: в: в: о: з: р: т:	П: о: л: о: с: н: а:	Запас сырья: л: м3	Запас на выделе, м3	Хозяйственные распоряжения		
											Л: е: с: а: т: и: п: л: е: с: о: р: т: а: т: а:	О: б: щ: и: й: л: и: к: -д: е: р.: в: о: з: в: о: з: в: о: з: в: о: з:
17	1,9 8Б2Е+С+ОС подлесок: МАЛ КУЛ Р СРЕДНИЙ НАСАЖД. ПРОИЩЕНО РУБКОЙ	1 Б 24 Е	65 50	26 17	26 16	7 3	1 Д2	7 210	399 80	319 1	10	ПРОРЕЖИВ. 2 ОЧ. 15%
18	1,4 лесные культуры 5Е5Е подлесок: МАЛ Р РЕДКИЙ повреждение ЭНТОМОВРЕДИТЕЛЯМИ, ЕЛЬ, СРЕДНЯЯ СТЕПЕНЬ ПОВР., КОРОЕД ТИПОГРАФ СОСТАВ НЕОДНОРОДНЫЙ	1 Б 23 Б	55 75	18 27	16 36	3 2	2 С2	8 380	532 266	266 2	14	СПЛОШ. САНРУБКА СОЗД. Л/КУЛЬТУР РТУК 01 С
19	7 ПОГИБШЕЕ НАСАЖДЕН. Е свежий сухостой 10Е 7ЕЗБ подлесок: МАЛ РЕДКИЙ повреждения ЭНТОМОВРЕДИТЕЛЯМИ, ЕЛЬ, СИЛЬНАЯ СТЕПЕНЬ ПОВР., КОРОЕД ТИПОГРАФ	Е Е Е	102 60 *75	27 21 26	36 26 32	1	1 С2	40 20	210 28	3	10 4	
20	3 10Е КУЛЬТУРЫ ПОД ПОЛОГОМ 10Е подлесок: Р КУЛ РЕДКИЙ	1 Б 2 Е	70 55	26 18	28 18	7 3	1 Д2	6 4	200 140	60 42	2	ДОБРОВ.-ВЫБ.Р. 10%
21	1,9 6В2ОС2ДН+ЛИП подлесок: ЛШ ЧР КУЛ СРЕДНИЙ повреждение БОЛЕЗНЯМИ ЛЕСА, ОСИНА, СИЛЬНАЯ СТЕПЕНЬ ПОВР., ТРУТОВИК ЛОЖНЫЙ ОСИНОВ. СОСТАВ НЕОДНОРОДНЫЙ, ПОЛНОТА НЕРАВНОМЕРНАЯ	1 Б 26 ОС ДН	80	27 26 23	32 36 36	8 4	1 Д2	5 170	323	194 65 64	2	УБОРКА ЗАХЛАМ.
22	1,3 10Е 10Е подлесок: КУЛ Р МАЛ СРЕДНИЙ повреждения ЭНТОМОВРЕДИТЕЛЯМИ ПОЛНОТА НЕРАВНОМЕРНАЯ	1 Б 2 Е	70 50	26 16	28 16	7 3	1 Д2	4 4	130 120	169 156	26	
23	1,1 10В+ЛИП+ИВ подлесок: ЧР КУЛ Р ГУСТОЙ ПОЛНОТА НЕРАВНОМЕРНАЯ	1 Б	70	25	32	7 3	1 Д3	6 190	209	209	2	
24	1,5 7Б1ОС2ДН подлесок: ЧР КУЛ ГУСТОЙ повреждение БОЛЕЗНЯМИ ЛЕСА, ОСИНА, СИЛЬНАЯ СТЕПЕНЬ ПОВР., ТРУТОВИК ЛОЖНЫЙ ОСИНОВ. СОСТАВ НЕОДНОРОДНЫЙ, ПОЛНОТА НЕРАВНОМЕРНАЯ	1 Б 25 ОС ДН	70	25 25 23	28 32 36	7 3	1 Д3	6 190	285	199 29 57	2 4 2	
25	7 8ДН2В+ОС+ИВ подлесок: ЧР КУЛ ГУСТОЙ повреждения БОЛЕЗНЯМИ ЛЕСА, ОСИНА, СИЛЬНАЯ СТЕПЕНЬ ПОВР., ТРУТОВИК ЛОЖНЫЙ ОСИНОВ. СОСТАВ НЕОДНОРОДНЫЙ, ПОЛНОТА НЕРАВНОМЕРНАЯ	1 ДН	70	23	36	7 3	2 Д2	6 200	140	112	2	



Министерство природных ресурсов и
охраны окружающей среды
Республики Беларусь
Уч. л-во "Плавское л-во"
Липицкая дача

Договор аренды лесного участка № 382

г.Тула

29.03.2017 г.

Министерство природных ресурсов и экологии Тульской области в лице министра природных ресурсов и экологии Тульской области Панфилова Юрия Юрьевича, действующего на основании Положения о министерстве природных ресурсов и экологии Тульской области, утвержденного Постановлением правительства Тульской области от 07.10.2011 № 13, вменуемое в дальнейшем Арендодателем, с одной стороны и Общества с ограниченной ответственностью «БРИЗ» (ООО «БРИЗ») в лице директора Румянцева Владимира Александровича, действующего на основании Устава, с другой стороны, заключили настоящий Договор о нижеследующем:

1. Предмет Договора

1. По настоящему Договору Арендодатель, действующий в соответствии со статьями 25, 41, 72 и 74 Лесного кодекса Российской Федерации и протокола о результатах аукциона от 13.03.2017 года № 45/2, обязуется предоставить, а Арендатор обязуется принять во временное пользование (далее - в аренду) лесной участок, находящийся в государственной собственности, определенный в пункте 2 настоящего Договора (далее - лесной участок).

2. Лесной участок имеет следующие характеристики:

площадь: 4950,2068	га
местоположение:	
Тульская область	район Плавский
Плавское лесничество	лесная дача Плавская
Центральное участковое лесничество	№ № кварталов и выделов
1, 7, 8, 12, 13 (выделы 1-3, 4-часть, 5-часть, 6-34, 35-часть, 36-часть, 37-часть, 38-39), 14 (выделы 1-часть, 2-14, 15-часть, 16-44), 15 (выделы 1-3, 4-часть, 5-12, 13-часть, 14-18, 19-часть, 20-28, 29-часть, 30-37), 16, 17 (выделы 1, 2-часть, 3-часть, 4-16), 18 (выделы 1-часть, 2-3, 4-часть, 5-часть, 7-8, 9-часть, 10-13, 14-часть, 15-31), 19-21, 22 (выделы 2, 3-часть, 4-часть, 5-часть, 6-35), 23-26, 27 (выделы 1-12, 13-часть, 14-28, 29-часть, 30-48, 49-часть, 50-51, 52-часть, 53-56), 28, 29 (выделы 1-25, 26-часть, 27-30), 30 (выделы 1, 2-часть, 3-4, 5-часть, 6, 7-часть, 8-11, 12-часть, 13-34, 35-часть, 36-часть, 37, 38-часть, 39-часть, 40-42, 43-часть, 44-47), 31 (выделы 1, 2-часть, 3-8, 9-часть, 10-12, 13-часть, 14-16, 17-часть, 18-28), 32 (выделы 1, 3-часть, 4-часть, 5-27, 28-часть, 29-часть, 30-часть, 31-35, 36-часть, 37-часть), 33, 34 (выделы 1-9,14-18), 35 (выделы 1-12, 13-часть, 14-часть, 15-часть, 16), 36.	
Тульская область	район Плавский
Плавское лесничество	лесная дача Тепло - Отрѣбская
Центральное участковое лесничество	№ № кварталов и выделов
26	
Тульская область	район Плавский
Плавское лесничество	

Центральное участковое лесничество	лесная дача	Линейка
№ № кварталов и выделов		
1 (выделы 1-16, 17-часть, 18-часть, 19-28), 2-7, 8 (выделы 1-2, 3-часть, 4-часть, 5-12), 9 (выделы 1-40, 41-часть, 42-43), 10-11, 12 (выделы 1-17, 18-часть, 19, 20-часть, 21-часть, 22-23), 13 (выделы 1-17, 18-часть, 19-21, 22-часть, 23-часть, 24-30, 31-часть, 32-часть, 33-45), 14 (выделы 1-часть, 2-20, 21-часть, 22, 23-часть, 24-36, 37-часть, 38-39), 15 (выделы 2, 3-часть, 4-часть, 5-часть, 6-часть, 7-часть, 8-18, 19-часть, 20-21), 16 (выделы 1-2, 3-часть, 4-24), 17 (выделы 1-часть, 2-часть, 3-часть, 4-40), 18 (выделы 1, 2-часть, 3-18, 19-часть, 20-часть, 21-25), 19 (выделы 1-13, 14-часть, 15), 20-21, 33.	71:17:010301:107.√ 71:17:010301:108.√ 71:17:010301:109.√ 71:17:010301:106.√ 71:17:010401:53.√ 71:17:010501:25.√ 71:17:010201:58.√ 71:17:010201:59.√ 71:17:010201:60.√ 71:17:010801:16.√ 71:17:020101:70.√ 71:17:010801:17.√ 71:17:020101:72.√ 71:17:020101:73.√ 71:17:020101:74.√ 71:17:020101:75.√ 71:17:010701:139.√ 71:17:010701:139.√ 71:17:020201:32.√ 71:17:020201:32.√ 71:17:020201:33.√ 71:17:020201:34.√ 71:17:020201:35.√ 71:17:020201:36.√ 71:17:020201:37.√ 71:17:020201:38.√ 71:17:020201:39.√ 71:17:020201:40.√ 71:17:020201:41.√ 71:17:020201:42.√ 71:17:020201:43.√ 71:17:020201:44.√ 71:17:020201:45.√ 71:17:020201:46.√ 71:17:020201:47.√ 71:17:020201:48.√ 71:17:020201:49.√ 71:17:020201:50.√ 71:17:020201:51.√ 71:17:020201:52.√ 71:17:020201:53.√ 71:17:020201:54.√ 71:17:020201:55.√ 71:17:020201:56.√ 71:17:020201:57.√ 71:17:020201:58.√ 71:17:020201:59.√ 71:17:020201:60.√ 71:17:020201:61.√ 71:17:020201:62.√ 71:17:020201:63.√ 71:17:020201:64.√ 71:17:020201:65.√ 71:17:020201:66.√ 71:17:020201:67.√ 71:17:020201:68.√ 71:17:020201:69.√ 71:17:020201:70.√ 71:17:020201:71.√ 71:17:020201:72.√ 71:17:020201:73.√ 71:17:020201:74.√ 71:17:020201:75.√ 71:17:020201:76.√ 71:17:020201:77.√ 71:17:020201:78.√ 71:17:020201:79.√ 71:17:020201:80.√ 71:17:020201:81.√ 71:17:020201:82.√ 71:17:020201:83.√ 71:17:020201:84.√ 71:17:020201:85.√ 71:17:020201:86.√ 71:17:020201:87.√ 71:17:020201:88.√ 71:17:020201:89.√ 71:17:020201:90.√ 71:17:020201:91.√ 71:17:020201:92.√ 71:17:020201:93.√ 71:17:020201:94.√ 71:17:020201:95.√ 71:17:020201:96.√ 71:17:020201:97.√ 71:17:020201:98.√ 71:17:020201:99.√ 71:17:020201:100.√ 71:17:020201:101.√ 71:17:020201:102.√ 71:17:020201:103.√ 71:17:020201:104.√ 71:17:020201:105.√ 71:17:020201:106.√ 71:17:020201:107.√ 71:17:020201:108.√ 71:17:020201:109.√ 71:17:020201:110.√ 71:17:020201:111.√ 71:17:020201:112.√ 71:17:020201:113.√ 71:17:020201:114.√ 71:17:020201:115.√ 71:17:020201:116.√ 71:17:020201:117.√ 71:17:020201:118.√ 71:17:020201:119.√ 71:17:020201:120.√ 71:17:020201:121.√ 71:17:020201:122.√ 71:17:020201:123.√ 71:17:020201:124.√ 71:17:020201:125.√ 71:17:020201:126.√ 71:17:020201:127.√ 71:17:020201:128.√ 71:17:020201:129.√ 71:17:020201:130.√ 71:17:020201:131.√ 71:17:020201:132.√ 71:17:020201:133.√ 71:17:020201:134.√ 71:17:020201:135.√ 71:17:020201:136.√ 71:17:020201:137.√ 71:17:020201:138.√ 71:17:020201:139.√ 71:17:020201:140.√ 71:17:020201:141.√ 71:17:020201:142.√ 71:17:020201:143.√ 71:17:020201:144.√ 71:17:020201:145.√ 71:17:020201:146.√ 71:17:020201:147.√ 71:17:020201:148.√ 71:17:020201:149.√ 71:17:020201:150.√ 71:17:020201:151.√ 71:17:020201:152.√ 71:17:020201:153.√ 71:17:020201:154.√ 71:17:020201:155.√ 71:17:020201:156.√ 71:17:020201:157.√ 71:17:020201:158.√ 71:17:020201:159.√ 71:17:020201:160.√ 71:17:020201:161.√ 71:17:020201:162.√ 71:17:020201:163.√ 71:17:020201:164.√ 71:17:020201:165.√ 71:17:020201:166.√ 71:17:020201:167.√ 71:17:020201:168.√ 71:17:020201:169.√ 71:17:020201:170.√ 71:17:020201:171.√ 71:17:020201:172.√ 71:17:020201:173.√ 71:17:020201:174.√ 71:17:020201:175.√ 71:17:020201:176.√ 71:17:020201:177.√ 71:17:020201:178.√ 71:17:020201:179.√ 71:17:020201:180.√ 71:17:020201:181.√ 71:17:020201:182.√ 71:17:020201:183.√ 71:17:020201:184.√ 71:17:020201:185.√ 71:17:020201:186.√ 71:17:020201:187.√ 71:17:020201:188.√ 71:17:020201:189.√ 71:17:020201:190.√ 71:17:020201:191.√ 71:17:020201:192.√ 71:17:020201:193.√ 71:17:020201:194.√ 71:17:020201:195.√ 71:17:020201:196.√ 71:17:020201:197.√ 71:17:020201:198.√ 71:17:020201:199.√ 71:17:020201:200.√ 71:17:020201:201.√ 71:17:020201:202.√ 71:17:020201:203.√ 71:17:020201:204.√ 71:17:020201:205.√ 71:17:020201:206.√ 71:17:020201:207.√ 71:17:020201:208.√ 71:17:020201:209.√ 71:17:020201:210.√ 71:17:020201:211.√ 71:17:020201:212.√ 71:17:020201:213.√ 71:17:020201:214.√ 71:17:020201:215.√ 71:17:020201:216.√ 71:17:020201:217.√ 71:17:020201:218.√ 71:17:020201:219.√ 71:17:020201:220.√ 71:17:020201:221.√ 71:17:020201:222.√ 71:17:020201:223.√ 71:17:020201:224.√ 71:17:020201:225.√ 71:17:020201:226.√ 71:17:020201:227.√ 71:17:020201:228.√ 71:17:020201:229.√ 71:17:020201:230.√ 71:17:020201:231.√ 71:17:020201:232.√ 71:17:020201:233.√ 71:17:020201:234.√ 71:17:020201:235.√ 71:17:020201:236.√ 71:17:020201:237.√ 71:17:020201:238.√ 71:17:020201:239.√ 71:17:020201:240.√ 71:17:020201:241.√ 71:17:020201:242.√ 71:17:020201:243.√ 71:17:020201:244.√ 71:17:020201:245.√ 71:17:020201:246.√ 71:17:020201:247.√ 71:17:020201:248.√ 71:17:020201:249.√ 71:17:020201:250.√ 71:17:020201:251.√ 71:17:020201:252.√ 71:17:020201:253.√ 71:17:020201:254.√ 71:17:020201:255.√ 71:17:020201:256.√ 71:17:020201:257.√ 71:17:020201:258.√ 71:17:020201:259.√ 71:17:020201:260.√ 71:17:020201:261.√ 71:17:020201:262.√ 71:17:020201:263.√ 71:17:020201:264.√ 71:17:020201:265.√ 71:17:020201:266.√ 71:17:020201:267.√ 71:17:020201:268.√ 71:17:020201:269.√ 71:17:020201:270.√ 71:17:020201:271.√ 71:17:020201:272.√ 71:17:020201:273.√ 71:17:020201:274.√ 71:17:020201:275.√ 71:17:020201:276.√ 71:17:020201:277.√ 71:17:020201:278.√ 71:17:020201:279.√ 71:17:020201:280.√ 71:17:020201:281.√ 71:17:020201:282.√ 71:17:020201:283.√ 71:17:020201:284.√ 71:17:020201:285.√ 71:17:020201:286.√ 71:17:020201:287.√ 71:17:020201:288.√ 71:17:020201:289.√ 71:17:020201:290.√ 71:17:020201:291.√ 71:17:020201:292.√ 71:17:020201:293.√ 71:17:020201:294.√ 71:17:020201:295.√ 71:17:020201:296.√ 71:17:020201:297.√ 71:17:020201:298.√ 71:17:020201:299.√ 71:17:020201:300.√ 71:17:020201:301.√ 71:17:020201:302.√ 71:17:020201:303.√ 71:17:020201:304.√ 71:17:020201:305.√ 71:17:020201:306.√ 71:17:020201:307.√ 71:17:020201:308.√ 71:17:020201:309.√ 71:17:020201:310.√ 71:17:020201:311.√ 71:17:020201:312.√ 71:17:020201:313.√ 71:17:020201:314.√ 71:17:020201:315.√ 71:17:020201:316.√ 71:17:020201:317.√ 71:17:020201:318.√ 71:17:020201:319.√ 71:17:020201:320.√ 71:17:020201:321.√ 71:17:020201:322.√ 71:17:020201:323.√ 71:17:020201:324.√ 71:17:020201:325.√ 71:17:020201:326.√ 71:17:020201:327.√ 71:17:020201:328.√ 71:17:020201:329.√ 71:17:020201:330.√ 71:17:020201:331.√ 71:17:020201:332.√ 71:17:020201:333.√ 71:17:020201:334.√ 71:17:020201:335.√ 71:17:020201:336.√ 71:17:020201:337.√ 71:17:020201:338.√ 71:17:020201:339.√ 71:17:020201:340.√ 71:17:020201:341.√ 71:17:020201:342.√ 71:17:020201:343.√ 71:17:020201:344.√ 71:17:020201:345.√ 71:17:020201:346.√ 71:17:020201:347.√ 71:17:020201:348.√ 71:17:020201:349.√ 71:17:020201:350.√ 71:17:020201:351.√ 71:17:020201:352.√ 71:17:020201:353.√ 71:17:020201:354.√ 71:17:020201:355.√ 71:17:020201:356.√ 71:17:020201:357.√ 71:17:020201:358.√ 71:17:020201:359.√ 71:17:020201:360.√ 71:17:020201:361.√ 71:17:020201:362.√ 71:17:020201:363.√ 71:17:020201:364.√ 71:17:020201:365.√ 71:17:020201:366.√ 71:17:020201:367.√ 71:17:020201:368.√ 71:17:020201:369.√ 71:17:020201:370.√ 71:17:020201:371.√ 71:17:020201:372.√ 71:17:020201:373.√ 71:17:020201:374.√ 71:17:020201:375.√ 71:17:020201:376.√ 71:17:020201:377.√ 71:17:020201:378.√ 71:17:020201:379.√ 71:17:020201:380.√ 71:17:020201:381.√ 71:17:020201:382.√ 71:17:020201:383.√ 71:17:020201:384.√ 71:17:020201:385.√ 71:17:020201:386.√ 71:17:020201:387.√ 71:17:020201:388.√ 71:17:020201:389.√ 71:17:020201:390.√ 71:17:020201:391.√ 71:17:020201:392.√ 71:17:020201:393.√ 71:17:020201:394.√ 71:17:020201:395.√ 71:17:020201:396.√ 71:17:020201:397.√ 71:17:020201:398.√ 71:17:020201:399.√ 71:17:020201:400.√ 71:17:020201:401.√ 71:17:020201:402.√ 71:17:020201:403.√ 71:17:020201:404.√ 71:17:020201:405.√ 71:17:020201:406.√ 71:17:020201:407.√ 71:17:020201:408.√ 71:17:020201:409.√ 71:17:020201:410.√ 71:17:020201:411.√ 71:17:020201:412.√ 71:17:020201:413.√ 71:17:020201:414.√ 71:17:020201:415.√ 71:17:020201:416.√ 71:17:020201:417.√ 71:17:020201:418.√ 71:17:020201:419.√ 71:17:020201:420.√ 71:17:020201:421.√ 71:17:020201:422.√ 71:17:020201:423.√ 71:17:020201:424.√ 71:17:020201:425.√ 71:17:020201:426.√ 71:17:020201:427.√ 71:17:020201:428.√ 71:17:020201:429.√ 71:17:020201:430.√ 71:17:020201:431.√ 71:17:020201:432.√ 71:17:020201:433.√ 71:17:020201:434.√ 71:17:020201:435.√ 71:17:020201:436.√ 71:17:020201:437.√ 71:17:020201:438.√ 71:17:020201:439.√ 71:17:020201:440.√ 71:17:020201:441.√ 71:17:020201:442.√ 71:17:020201:443.√ 71:17:020201:444.√ 71:17:020201:445.√ 71:17:020201:446.√ 71:17:020201:447.√ 71:17:020201:448.√ 71:17:020201:449.√ 71:17:020201:450.√ 71:17:020201:451.√ 71:17:020201:452.√ 71:17:020201:453.√ 71:17:020201:454.√ 71:17:020201:455.√ 71:17:020201:456.√ 71:17:020201:457.√ 71:17:020201:458.√ 71:17:020201:459.√ 71:17:020201:460.√ 71:17:020201:461.√ 71:17:020201:462.√ 71:17:020201:463.√ 71:17:020201:464.√ 71:17:020201:465.√ 71:17:020201:466.√ 71:17:020201:467.√ 71:17:020201:468.√ 71:17:020201:469.√ 71:17:020201:470.√ 71:17:020201:471.√ 71:17:020201:472.√ 71:17:020201:473.√ 71:17:020201:474.√ 71:17:020201:475.√ 71:17:020201:476.√ 71:17:020201:477.√ 71:17:020201:478.√ 71:17:020201:479.√ 71:17:020201:480.√ 71:17:020201:481.√ 71:17:020201:482.√ 71:17:020201:483.√ 71:17:020201:484.√ 71:17:020201:485.√ 71:17:020201:486.√ 71:17:020201:487.√ 71:17:020201:488.√ 71:17:020201:489.√ 71:17:020201:490.√ 71:17:020201:491.√ 71:17:020201:492.√ 71:17:020201:493.√ 71:17:020201:494.√ 71:17:020201:495.√ 71:17:020201:496.√ 71:17:020201:497.√ 71:17:020201:498.√ 71:17:020201:499.√ 71:17:020201:500.√ 71:17:020201:501.√ 71:17:020201:502.√ 71:17:020201:503.√ 71:17:020201:504.√ 71:17:020201:505.√ 71:17:020201:506.√ 71:17:020201:507.√ 71:17:020201:508.√ 71:17:020201:509.√ 71:17:020201:510.√ 71:17:020201:511.√ 71:17:020201:512.√ 71:17:020201:513.√ 71:17:020201:514.√ 71:17:020201:515.√ 71:17:020201:516.√ 71:17:020201:517.√ 71:17:020201:518.√ 71:17:020201:519.√ 71:17:020201:520.√ 71:17:020201:521.√ 71:17:020201:522.√ 71:17:020201:523.√ 71:17:020201:524.√ 71:17:020201:525.√ 71:17:020201:526.√ 71:17:020201:527.√ 71:17:020201:528.√ 71:17:020201:529.√ 71:17:020201:530.√ 71:17:020201:531.√ 71:17:020201:532.√ 71:17:020201:533.√ 71:17:020201:534.√ 71:17:020201:535.√ 71:17:020201:536.√ 71:17:020201:537.√ 71:17:020201:538.√ 71:17:020201:539.√ 71:17:020201:540.√ 71:17:020201:541.√ 71:17:020201:542.√ 71:17:020201:543.√ 71:17:020201:544.√ 71:17:020201:545.√ 71:17:020201:546.√ 71:17:020201:547.√ 71:17:020201:548.√ 71:17:020201:549.√ 71:17:020201:550.√ 71:17:020201:551.√ 7	

II. Арендная плата

6. Арендная плата по настоящему Договору составляет 10000000 (одни миллион) рублей в год, в том числе вносимая в федеральный бюджет – 622300 (шесть сот двадцать две тысячи триста) рублей в год.

Арендная плата определяется в соответствии со статьей 73 Лесного кодекса Российской Федерации на основе минимального размера арендной платы.

Расчет арендной платы для видов использования лесов, предусмотренных частью 1 статьи 25 Лесного кодекса Российской Федерации, приводится в приложении N 4 к настоящему Договору.

Размер арендной платы подлежит изменению пропорционально изменению ставок платы за единицу объема лесных ресурсов или за единицу площади лесного участка, устанавливаемых в соответствии со статьей 73 Лесного кодекса Российской Федерации.

7. Начисление арендной платы осуществляется со дня государственной регистрации настоящего Договора.

8. Арендатор вносит арендную плату в порядке, предусмотренном приложением N 5 к настоящему Договору.

В первый и последний год действия настоящего Договора арендная плата начисляется исходя из фактического количества дней аренды, годового размера арендной платы и количества дней в году.

До наступления очередного срока платежа Арендатор имеет право внести сумму, превышающую платеж, установленный приложением N 5 к настоящему Договору. В случае отсутствия задолженности разница между указанными платежами зачисляется Арендодателем в счет будущих платежей Арендатора.

III. Права и обязанности сторон

9. Арендодатель имеет право:

а) осуществлять осмотр арендованного лесного участка для оценки соблюдения Арендатором выполнения условий настоящего Договора в части использования лесного участка по назначению в соответствии с законодательством Российской Федерации;

б) предоставлять арендованный лесной участок или его часть третьим лицам для иных видов использования лесов, предусмотренных лесохозяйственным регламентом лесничества, за исключением случаев, когда одновременное многоцелевое использование лесного участка невозможно, а также выдавать разрешение на выполнение работ по геологическому изучению недр;

в) осуществлять проверку соблюдения Арендатором условий настоящего Договора и проекта освоения лесов;

г) после завершения Арендатором работ по заготовке древесины проводить осмотр и оценку состояния лесосек.

10. Арендодатель обязан:

а) передать лесной участок Арендатору по акту приема-передачи лесного участка, форма которого предусмотрена приложением N 6 к настоящему Договору, в течение 5 рабочих дней со дня заключения настоящего Договора;

б) осуществлять на лесном участке в пределах полномочий, определенных статьями 81 - 84 Лесного кодекса Российской Федерации, мероприятия по ликвидации последствий чрезвычайной ситуации в лесах, возникшей вследствие лесных пожаров, в информированной в письменной форме в течение 15 дней со дня принятия решения

о предоставлении арендованного лесного участка или его части третьим лицам для иных видов использования лесов, предусмотренных лесохозяйственным регламентом лесничества (лесопарка), за исключением случаев, когда одновременное многоцелевое использование лесного участка невозможно, а также в случае выдачи разрешения на выполнение работ по геологическому изучению недр - о возникших правах третьих лиц на

предоставленный в аренду лесной участок;

г) уведомить Арендатора о времени и месте проведения проверки соблюдения Арендатором условий настоящего Договора и проекта освоения лесов за 3 дня до проведения проверки;

д) уведомить Арендатора об осуществлении мероприятий, предусмотренных частью 1 статьи 53 Лесного кодекса Российской Федерации, за 3 дня до начала их осуществления;

е) принять от Арендатора в день окончания срока действия настоящего Договора лесной участок по акту приема-передачи лесного участка, форма которого предусмотрена приложением N 6 к настоящему Договору, в состоянии, пригодном для ведения лесного хозяйства, с характеристиками лесного участка, установленными проектом освоения лесов на день окончания срока действия настоящего Договора;

в случае досрочного прекращения действия настоящего Договора принять от Арендатора лесной участок в день досрочного прекращения действия настоящего Договора по акту приема-передачи лесного участка, форма которого предусмотрена приложением N 6 к настоящему Договору, в состоянии, пригодном для ведения лесного хозяйства;

ж) представлять Арендатору сведения о поступивших по настоящему Договору платежах в течение 30 дней со дня получения запроса в письменной форме;

з) в установленном порядке осуществлять федеральный государственный лесной надзор или муниципальный лесной контроль (лесную охрану);

и) представлять Арендатору информацию о возможности и местах приобретения районированного посевного и посадочного материала в течение 30 дней со дня получения запроса в письменной форме;

к) в случае изменения ставок платы, указанных в пункте 6 настоящего Договора, и (или) коэффициента индексации к ставкам платы производить перерасчет арендной платы и уведомить Арендатора в письменной форме об изменении размера арендной платы и о сумме, подлежащей уплате, в течение 3 месяцев со дня изменения размера арендной

платы;

л) в случае изменения реквизитов для осуществления платежей, предусмотренных настоящим договором, уведомить в письменной форме Арендатора об этом в течение 5 рабочих дней со дня изменения реквизитов.

11. Арендатор имеет право:

а) приступить к использованию лесного участка в соответствии с условиями настоящего Договора после заключения настоящего Договора, подписания сторонами акта приема-передачи лесного участка, форма которого предусмотрена приложением N 6 к настоящему Договору, получения положительного заключения государственной экспертизы проекта освоения лесов и подачи лесной декларации;

б) получать от Арендодателя информацию о возможности и местах приобретения районированного посевного и посадочного материала;

в) осуществлять на лесном участке в установленном порядке создание лесной инфраструктуры;

г) осуществлять на лесном участке в установленном порядке строительство реконструкцию и эксплуатацию объектов, не связанных с созданием лесной инфраструктуры.

д) заключать соглашения об установлении сервитута в отношении лесного участка либо его части при наличии согласия Арендодателя (в письменной форме) на заключение такого соглашения.

12. Арендатор обязан:

а) принять лесной участок от Арендодателя по акту приема-передачи лесного участка, форма которого предусмотрена приложением N 6 к настоящему Договору, в течение 5 рабочих дней со дня заключения настоящего Договора;

после подписания настоящего Договора или измененной к нему в течение 14 дней обратившись с заявлением о государственной регистрации права аренды лесного участка, передаваемого по настоящему Договору, или изменений, вносимых в настоящий Договор, в орган, осуществляющий государственную регистрацию прав на недвижимое имущество и сделок с ним, и в течение 10 дней со дня подачи указанного заявления известить в письменной форме Арендодателя о подаче таких документов;

Арендодателю экземпляр настоящего Договора, копия документа, подтверждающего государственную регистрацию, или уведомление об отказе в государственной регистрации права аренды лесного участка, передаваемого по настоящему Договору;

б) использовать лесной участок по назначению в соответствии с законодательством Российской Федерации и настоящим Договором;

в) вносить арендную плату в соответствии с приложением N 5 к настоящему Договору;

г) в течение 6 месяцев со дня заключения настоящего Договора разработать и представить Арендодателю проект освоения лесов для проведения государственной экспертизы не позднее, чем за 6 месяцев до окончания срока действия проекта освоения лесов разработать и представить Арендодателю проект освоения лесов на следующий срок для проведения государственной экспертизы;

д) в установленном порядке подавать лесную декларацию;

е) по требованию Арендодателя представлять материалы по отводу и таксации лесосек, технологические карты лесосечных работ;

ж) осуществлять установленный настоящим Договором вид использования лесов в соответствии с законодательством Российской Федерации, проектом освоения лесов и лесной декларацией;

з) не позднее, чем за один месяц до начала лесовосстановительных работ представлять Арендодателю проекты лесовосстановления, а также информацию и документы, подтверждающие (удостоверяющие) качество посеянного и посаженного материала и его происхождение;

и) соблюдать установленные режимы особо охраняемых природных территорий, особо заповедных участков лесов, расположенных в границах арендованного лесного участка, сохранять виды растений и животных, занесенных в Красную книгу Российской Федерации и Красную книгу Тульской области, а также места их обитания, осуществлять мероприятия по сохранению биоразнообразия (сохранять отдельные ценные деревья в любом ярусе и их группы и т.п.) в соответствии с лесохозяйственным регламентом лесничества и проектом освоения лесов;

л) осуществлять меры по предупреждению лесных пожаров в соответствии с законодательством Российской Федерации и проектом освоения лесов;

м) в случае обнаружения лесного пожара на арендованном лесном участке немедленно сообщить об этом в специализированную диспетчерскую службу по тел. 8-800-100-94-00 и принять все возможные меры по недопущению распространения лесного пожара;

н) осуществлять санитарно-оздоровительные мероприятия на переланном в аренду лесном участке в соответствии с законодательством Российской Федерации и проектом освоения лесов;

о) осуществлять мероприятия по воспроизводству лесов на лесном участке в соответствии с законодательством Российской Федерации и проектом освоения лесов;

п) осуществлять на лесном участке расчистку кварталных просек и замсну кварталных столбов в соответствии с проектом освоения лесов;

р) обеспечивать сохранность объектов лесного освоения лесов;

с) осуществлять скелетирование заготовленной или полученной при использовании лесов древесины в местах, предусмотренных проектом освоения лесов или

технологической картой разработки лесосеки;

т) при повреждении или уничтожении по вине Арендатора верхнего плодородного слоя почвы, искусственных или естественных водотоков, рек, ручьев приводить их в состояние, пригодное для использования по назначению, предусмотренному лесохозяйственным регламентом лесничества, восстанавливать объекты лесной инфраструктуры и объекты, не связанные с созданием лесной инфраструктуры, поврежденные по вине Арендатора;

у) согласовать с Арендодателем в письменной форме совершение действий, предусмотренных статьей 5 Федерального закона "О введении в действие Лесного кодекса Российской Федерации";

ф) в день окончания срока действия настоящего Договора передать Арендодателю лесной участок по акту приема-передачи лесного участка, форма которого предусмотрена приложением N 6 к настоящему Договору, в состоянии, пригодном для ведения лесного хозяйства, с характеристиками лесного участка, установленными проектом освоения лесов на день окончания срока действия настоящего Договора;

в случае досрочного прекращения действия настоящего Договора передать Арендодателю лесной участок в день досрочного прекращения действия настоящего Договора по акту приема-передачи лесного участка, форма которого предусмотрена приложением N 6 к настоящему Договору, в состоянии, пригодном для ведения лесного хозяйства;

х) сообщить Арендодателю в письменной форме не позднее чем за 90 дней о намерении расторгнуть настоящий Договор;

ц) по истечении срока действия настоящего Договора или в случае досрочного прекращения срока действия освободить лесной участок от объектов недвижимого имущества, обеспечить снос объектов, созданных для освоения лесного участка, и выполнить рекультивацию лесных земель в соответствии с проектом освоения лесов;

ш) извещать Арендодателя в письменной форме об изменении банковских реквизитов, юридического и фактического адреса, а также об изменении лица, имеющего право действовать без доверенности от имени Арендатора, в течение 5 рабочих дней со дня таких изменений;

щ) выполнять другие обязанности, предусмотренные законами Российской Федерации, Лесным кодексом Российской Федерации и иными нормативными правовыми актами, в том числе представлять отчеты, предусмотренные статьями 49, 60 и 66 Лесного кодекса Российской Федерации.

IV. Ответственность сторон

13. За неисполнение или ненадлежащее исполнение обязательств, предусмотренных настоящим Договором, Арендодатель и Арендатор несут ответственность согласно законодательству Российской Федерации (включая обязанность возместить в соответствии с Гражданским кодексом Российской Федерации убытки, причиненные таким неисполнением или ненадлежащим исполнением) и настоящему Договору.

14. За нарушение условий настоящего Договора Арендатор уплачивает Арендодателю неустойку в следующем размере:

а) за нарушение Арендатором сроков внесения арендной платы, предусмотренных приложением N 5 к настоящему Договору, - 0,1 процента от суммы просроченного платежа за каждый день просрочки.

Начисление неустойки производится начиная со дня, следующего за днем истечения срока платежа, и до дня внесения просроченного платежа в полном объеме;

б) за нарушение срока разработки и представления Арендодателю проекта освоения лесов для проведения государственной экспертизы, предусмотренного пунктом "г" пункта 12 настоящего Договора, или использование лесного участка без проекта освоения

лесов - 50 тыс. рублей (для физического лица или индивидуального предпринимателя) или 150 тыс. рублей (для юридического лица) за каждый полный календарный месяц просрочки по истечении установленного срока;

в) за невыполнение или несвоевременное выполнение работ по очистке мест рубок от порубочных остатков в соответствии с правилами заготовки древесины, правилами санитарной безопасности в лесах, правилами пожарной безопасности в лесах, правилами ухода за лесами, заключенные по вине Арендатора просек и прилегающих к лесосекам полос шириной 50 метров - 5-кратная стоимость затрат, необходимых для очистки данной территории по нормативам в области лесного хозяйства, а при отсутствии таких нормативов - согласно калькуляции Арендодателя;

г) за рубку лесных насаждений, предусмотренную проектом освоения лесов, без подачи лесной декларации - 25-кратная стоимость заготовленной древесины, определенная по ставкам платы за единицу объема лесных ресурсов, установленным Правительством Российской Федерации;

д) за использование лесного участка без подачи лесной декларации - 20 тыс. рублей (для физического лица или индивидуального предпринимателя) или 70 тыс. рублей (для юридического лица);

е) за все количество срубленных или поврежденных до степени прекращения роста деревьев на участках лесосек на смежных с ними 50-метровых полосах - 10-кратная стоимость срубленных или поврежденных деревьев, определенная по ставкам платы за единицу объема лесных ресурсов, установленным Правительством Российской Федерации для древесины лесных насаждений по первому разряду такс во всех лесотаксовых районах;

ж) за хранение (оставление) древесины вдоль лесных дорог с нарушением законодательства Российской Федерации - 2-кратная стоимость оставленной древесины, определенная по ставкам платы за единицу объема лесных ресурсов, установленным Правительством Российской Федерации для древесины лесных насаждений по первому разряду такс во всех лесотаксовых районах;

з) за рубку или повреждение семеников и деревьев в семечных куртинах и полосах, за рубку деревьев, не подлежащих рубке при проведении сплошных, выборочных рубок, - 5-кратная стоимость соответствующей срубленной древесины, а также поврежденных семеников и деревьев в семечных куртинах и полосах, определенная по ставкам платы за единицу объема лесных ресурсов, установленным Правительством Российской Федерации для древесины лесных насаждений по первому разряду такс во всех лесотаксовых районах;

и) за проведение заготовки и трелевки древесины способами, в результате которых в горных условиях возникла эрозия, - 100 тыс. рублей за каждый гектар эродированной площади, на которой поврежден гумусовый слой почвы;

к) за складирование заготовленной древесины в местах, не предусмотренных проектом освоения лесов или технологической картой лесосечных работ, - 3-кратная стоимость складированной древесины, определенная по ставкам платы за единицу объема лесных ресурсов, установленным Правительством Российской Федерации для древесины лесных насаждений по первому разряду такс во всех лесотаксовых районах;

л) за оставление не вывезенной в установленный срок (включая предоставленные отсрочки) древесины на лесосеках, в местах производства работ по расчистке площадей под лесные склады, трассы лесовозных дорог, постройки, сооружения - 7-кратная стоимость не вывезенной в срок древесины, определенная по ставкам платы за единицу объема лесных ресурсов, установленным Правительством Российской Федерации для древесины лесных насаждений по первому разряду такс во всех лесотаксовых районах;

м) за уничтожение или повреждение границных, кварталных, лесосечных и других столбов и знаков - 10-кратная стоимость их изготовления и установки;

н) за оставление на лесосеках завалов, зависших, срубленных деревьев - 7-кратная стоимость оставленных деревьев, определенная по ставкам платы за единицу объема

лесных ресурсов, установленным Правительством Российской Федерации для древесины лесных насаждений по первому разряду такс во всех лесотаксовых районах;

о) за невыполнение и несвоевременное выполнение противопожарных, санитарно-оздоровительных мероприятий, мероприятий по воспроизводству лесов - 3-кратная стоимость затрат, необходимых для выполнения этих мероприятий по нормативам в области лесного хозяйства, а при отсутствии таких нормативов - согласно калькуляции Арендодателя;

п) за совершение действий, предусмотренных статьей 5 Федерального закона "О введении в действие Лесного кодекса Российской Федерации", без письменного согласования с Арендодателем - годовая арендная плата, предусмотренная настоящим Договором;

р) при непредставлении Арендатором в письменной форме сведений об изменении банковских реквизитов, юридического и фактического адреса, а также об изменении лица, имеющего право действовать без доверенности от имени Арендатора, в установленный настоящим Договором срок - 10 тыс. рублей;

с) за невыполнение обязательств, установленных подпунктом "д" пункта 12 настоящего Договора, - 4-кратная стоимость работ, необходимых для восстановления соответствующей территории по нормативам в области лесного хозяйства, а при отсутствии таких нормативов - согласно калькуляции Арендодателя;

15. Уплата неустоек не освобождает Арендатора от выполнения обязательств, предусмотренных настоящим Договором.

16. В случае несвоевременной передачи лесного участка после истечения срока действия настоящего Договора или досрочного прекращения срока его действия Арендатор уплачивает Арендодателю за все время просрочки возврата лесного участка арендную плату и возмещает убытки, причиненные Арендодателю в случае, когда указанная плата не покрывает причиненные Арендодателю убытки.

V. Порядок изменения и расторжения Договора

17. Все изменения, вносимые в настоящий Договор, оформляются в письменной форме и подписываются сторонами.

18. Внесение изменений в настоящий Договор, заключенный по результатам аукциона, на основании соглашения сторон или по требованию одной из его сторон не допускается, за исключением случая, предусмотренного частью 7 статьи 53.7 Лесного кодекса Российской Федерации.

19. Настоящий Договор, заключенный в отношении лесного участка, находящегося в государственной собственности, по результатам аукциона, может быть изменен по решению суда в случае существенного изменения количественных и качественных характеристик такого лесного участка.

20. При изменении условий настоящего Договора обязательства сторон сохраняются в измененном виде.

В случае изменения условий настоящего Договора обязательства сторон считаются измененными с момента заключения сторонами соглашения об изменении условий настоящего Договора, если иное не вытекает из соглашения или характера изменения условий настоящего Договора, а при изменении условий настоящего Договора в судебном порядке - с момента вступления в законную силу решения суда об изменении условий настоящего Договора.

21. Настоящий Договор прекращает действие в случаях, предусмотренных гражданским законодательством Российской Федерации, и случаях, предусмотренных пунктами 23 и 24 настоящего Договора.

22. Расторжение настоящего Договора по решению суда по требованию одной из сторон осуществляется по основаниям, предусмотренным лесным и гражданским законодательством Российской Федерации.

23. Арендодатель вправе отказаться от исполнения настоящего Договора в одностороннем порядке в случае несвоевременно внесенных арендатором арендной платы 2 и более раз подряд по истечении установленного настоящим Договором срока платежа, уведомив об этом Арендатора в письменной форме за 30 дней до даты расторжения договора.

Настоящий Договор прекращает свое действие с даты, указанной в письменном уведомлении. В случае одностороннего отказа Арендодателя от исполнения настоящего Договора он считается расторгнутым.

24. Арендатор вправе в одностороннем порядке расторгнуть настоящий Договор, известив об этом Арендодателя в письменной форме за 90 дней до предполагаемой даты расторжения, при условии отсутствия недоимки по арендной плате.

VI. Срок действия Договора

25. Срок действия настоящего Договора устанавливается от даты государственной регистрации права аренды лесного участка, передаваемого в соответствии с таким договором, и составляет десять лет.

VII. Прочие условия

26. Спорные вопросы, возникающие в ходе исполнения настоящего Договора, или вопросы, не оговоренные в настоящем Договоре, разрешаются путем переговоров. В случае если согласие путем переговоров не достигнуто, указанные вопросы разрешаются в судебном порядке.

27. Арендатор и Арендодатель несут ответственность за неисполнение или ненадлежащее исполнение своих обязательств по настоящему Договору, если это явилось следствием обстоятельств непреодолимой силы.

28. Настоящий Договор составлен в 3 подлинных экземплярах, по одному для каждой стороны и один - для органа, осуществляющего государственную регистрацию прав на недвижимое имущество и сделок с ним.

29. Приложения к настоящему Договору являются его неотъемлемыми частями.

Арендодатель:

Министерство природных ресурсов
и экологии Тульской области

Юридический адрес: 300007, г. Тула,
ул. Оборонная, д. 114-А
ИНН 7107096442
КПП 710701001
Р/с 40101810700000010107
ОКТМО 70701000
Отделение Тула г. Тула
БИК 047003001


Арендатор:
ООО «БРИЗ»

Юридический адрес: 390504, Рязанская обл,
Рязанский р-н, д. Секютново, ул. Полевая, д. 1.
ИНН 6215024980
ОГРН 1116215000120
КПП 621501001
БИК 046126708
р/с 40702810100010003882
к/с 30101810500000000708
«Прио-Внешторгбанк (ПАО)» г.Рязань

Министр природных ресурсов и экологии
Тульской области



Директор ООО «БРИЗ»



Приложение № 2
к договору аренды лесного участка
от 23.02.12 № 383

Характеристики лесного участка на 23 марта 2012 г.
(день заключения договора)

Характеристики лесного участка

1. Распределение земель

Общая площадь - назначение леса, га	в том числе:									
	лесные земли, га		не лесные земли, га		лесные земли, га					
	закрепленные лесными насаждениями	лесные культуры	лесные питомники, плантации	лесные насаждения	иные земельные участки	дороги	просеки	болота	другие	итого
4950,2068	2	3	4	5	6	7	8	9	10	11
	4732	919	-	63	4795	31	7	-	117,2068	155,2068

2. Характеристика насаждений

Общая площадь - назначение леса	Лесничество	Участковые лесничества/учреждения (при наличии)	Лесной квартал	Хозяйство, преобладающая порода	Площадь (га/древостой)	В том числе по группам возраста			
						Молодняки	Средневозрастные	Приростовые	
					древостой (га/тыс. куб. м)	древостой (га/тыс. куб. м)	древостой (га/тыс. куб. м)	степень и перестойность	
Защитные леса	2	3	4	5	6	7	8	9	10
Защитные леса	2	3	4	5	6	7	8	9	10
Защитные леса	2	3	4	5	6	7	8	9	10
Защитные леса	2	3	4	5	6	7	8	9	10

3. Средние таксационные показатели насаждений лесного участка

Целевое назначение лесов	Хозяйство, преобладающая порода	Состав	Высота	База	Плотность	Средний запас древесины лесных насаждений (куб. м/га)	
						средневозрастные	спелые и перестойные
1	2	3	4	5	6	7	8
Защитные леса	Берёза	БЕЛОСДН ИДУС	78	1	0,7	236	231
							253

4. Объекты лесной инфраструктуры

№	Лесничество	Участковые лесничества/лесная дача	Лесной квартал	Лесотаксационный выдел	Наименование объекта	Единица измерения		
						га	м³	
1	2	3	4	5	6	7	8	
1	Плавское	Центральное/Плавская	30	39	Дороги с искусственным покрытием	га	0,2	
2			2	89	Дороги с искусственным покрытием	га	1,0	
2			Всего дорог с искусственным покрытием					1,2
3			1	17	Дороги грунтовые	га	0,1	
4			7	20	Дороги грунтовые	га	0,3	
5			8	31	Дороги грунтовые	га	0,4	
6			12	37	Дороги грунтовые	га	1,6	
7			13	38	Дороги грунтовые	га	1,7	
8			14	43	Дороги грунтовые	га	1,0	
9			15	37	Дороги грунтовые	га	1,6	
10	Плавское	Центральное/Плавская	18	15	Дороги грунтовые	га	1,6	
11			19	30	Дороги грунтовые	га	1,5	
12			20	35	Дороги грунтовые	га	1,1	
13			21	14	Дороги грунтовые	га	1,9	
14			21	32	Дороги грунтовые	га	1,7	
15			23	26	Дороги грунтовые	га	2,1	
16			25	25	Дороги грунтовые	га	0,8	
17			26	18	Дороги грунтовые	га	0,4	
18			27	50	Дороги грунтовые	га	0,8	
19			28	23	Дороги грунтовые	га	0,6	
20			30	45	Дороги грунтовые	га	1,0	
21			31	27	Дороги грунтовые	га	0,8	
22			34	18	Дороги грунтовые	га	0,4	
23			36	39	Дороги грунтовые	га	0,8	
24			5	30	Дороги грунтовые	га	1,6	
25			6	31	Дороги грунтовые	га	0,7	
26	Плавское	Центральное/Липица	7	29	Дороги грунтовые	га	0,4	
27			12	22	Дороги грунтовые	га	0,1	
28			21	34	Дороги грунтовые	га	0,2	
29			Всего дорог грунтовые					25,5
30			13	39	Просеки вартальные	га	0,4	
31			14	42	Просеки вартальные	га	0,4	
32	Плавское	Центральное/Плавская	18	31	Просеки вартальные	га	0,1	
33			19	36	Просеки вартальные	га	0,8	
34			21	33	Просеки вартальные	га	0,4	
35			22	34	Просеки вартальные	га	0,2	
36			23	25	Просеки вартальные	га	0,7	
37			24	24	Просеки вартальные	га	0,8	
38			26	19	Просеки вартальные	га	0,4	
39			29	29	Просеки вартальные	га	0,3	
40			4	28	Просеки вартальные	га	0,5	
41			5	31	Просеки вартальные	га	0,1	
42			6	32	Просеки вартальные	га	0,4	
43	Плавское	Центральное/Липица	10	26	Просеки вартальные	га	0,4	
44			11	23	Просеки вартальные	га	0,1	
45			12	23	Просеки вартальные	га	0,4	
46			13	42	Просеки вартальные	га	0,1	
47			19	15	Просеки вартальные	га	0,1	
48			Всего просек вартальные					6,8
49			1	18	Границы охранные	га	0,1	
50	Плавское	Центральное/Плавская	7	21	Границы охранные	га	0,3	
51			8	32	Границы охранные	га	0,1	
			12	38	Границы охранные	га	0,1	

6. Объекты лесного семеноводства

N п/п	Лесничество	Участковое лесничество/лесная дача	Лесной квартал	Лесостакционный выдел	Наименование объекта лесного семеноводства	Единица измерения	Объем
1	2	3	4	5	6	7	8
По данным лесустройства объекты лесного семеноводства в лесничестве отсутствуют							

7. Объекты, не связанные с созданием лесной инфраструктуры

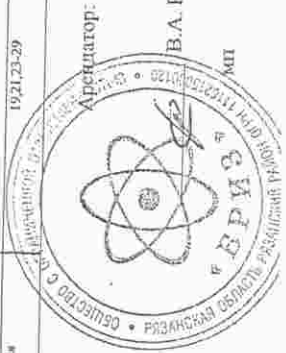
№ п/п	Лесничество	Участковое лесничество/лесная дача	Лесной квартал	Лесостакционный выдел	Наименование объекта	Единица измерения	Объем
1	2	3	4	5	6	7	8

8. По данным государственного лесного реестра лесной участок обременён правами аренды и (или) постоянного (бессрочного) пользования в пользу третьих лиц в соответствии со статьёй 25 Лесного кодекса РФ:

№ п/п	Наименование лесопользователя	Номер и дата договора	Вид использования лесов	Участковое лесничество/участок с (при наличии)	Лесной квартал	Лесостакционный выдел	Единица измерения	Объем, га
1	МАУ МО Павловский район «ОГК»	№ 220 от 10.02.2012г.	Осуществление вывоза лесоматериала в сфере охотничьего хозяйства	Центральное/Павловская	1,7,8,12-26,28,29,31,33,34	Всё выдела	1987,0	
2	ООО «Витанга»	№ 32 от 25.07.2008 г.	Обустройство лесов деятельности в сфере охотничьего хозяйства	Центральное/Липовская	1,9,11,14,16(б3-26),17-21,33	Всё выдела	1409,5	
				Центральное/Павловская	32,35,36	Всё выдела	326,0	
				Центральное/Тепло-Огаревская дача	26	Всё выдела	51,0	
				Центральное/Липовская	2-8,12,13,15,16	Всё выдела	976,5	

9. Характеристика плотности радиоактивного загрязнения

Плотность загрязнения Кюри/га	Лесная дача	Перечень кварталов
1	2	3
1-2	Павловская	1,7,8,12,30-36
	Липовская	4-5,7,11-12,14-15
3-5	Павловская	13,14,15,17,18,20,22
	Липовская	6
	Павловская	19,21,23-29



В.А. Румянцев

МП

Арендатор:



N п/п	Лесничество	Участковое лесничество/лесная дача	Лесной квартал	Лесостакционный выдел	Наименование	Площадь (га)
1	2	3	4	5	6	7
52	Павловское	Центральное/Павловская	16	16	Границы орудия	га
53			17	16	Границы орудия	га
54			19	37	Границы орудия	га
55			21	31	Границы орудия	га
56			27	51	Границы орудия	га
57			28	24	Границы орудия	га
58			28	25	Границы орудия	га
59			28	26	Границы орудия	га
60			29	30	Границы орудия	га
61			30	47	Границы орудия	га
62	31	28	Границы орудия	га		
63	32	32	Границы орудия	га		
64	32	33	Границы орудия	га		
65	35	16	Границы орудия	га		
66	36	40	Границы орудия	га		
67	3	22	Границы орудия	га		
68	4	29	Границы орудия	га		
69	4	30	Границы орудия	га		
70	14	38	Границы орудия	га		
71	Павловское	Центральное/Павловская	13	10	Платяки	га
			Всего платяки			0,4
			Всего платяки			0,4

5. Особо защитные участки лесов

N п/п	Лесничество	Участковое лесничество/лесная дача	Лесной квартал	Лесостакционный выдел	Наименование	Площадь (га)
1	2	3	4	5	6	7
1	Павловское	Центральное/Павловская	30	36,40	Участки лесов с наличием реликтовых и эндемичных растений	2,9
2			29	27		1,8
3			32	10		5,9
4			33	8		2,5
5			2	6,7,16,28		17,8
6			3	7-9		9,4
7			5	13		1,5
8			6	25,28,29		3,5
9			7	5,6,10		16,2
10			10	2		0,4
11	11	14	1,1			
12	27	53-55	1,9			
13	32	35-37	1,2			
14	36	42	1,9			
15	1	15,16,24,27,28	5,0			
16	2	1,2	4,0			
17	3	1,3	7,4			
18	5	2,32,33	5,4			
19	11	24	1,6			
20	15	18,21	1,8			
21	21	24	0,9			
22	16	1-13	42,0			
23	20	1-9	61,0			
			Итого по участковому лесничеству:			197,1
			в т.ч. берегозащитные, почвозащитные участки лесов, расширяющиеся вдоль водных объектов, орошительных оградок:			31,1
			участки лесов с наличием реликтовых и эндемичных растений:			63,0
			другие особо защитные участки лесов - участки лесов вокруг основных населенных пунктов и сельских территорий:			103,0

РАСЧЕТ
ежегодного объема заготовки древесины, заготовленного в целях использования лесов для заготовки древесины

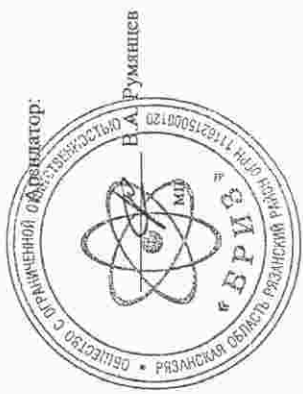
№ 13.03.17. № 383

С.Т.И.И.


Лесхоз: Лесхоз имени К.И. Скрябина
Лесничество: Лесничество имени К.И. Скрябина
Лесничество: Лесничество имени К.И. Скрябина
Средства: 2017г.

**ЕЖЕГОДНЫЙ ОБЪЕМ
заготовки древесины**

Хозяйство	Ежегодный объем заготовки древесины (тыс. куб. м)	
	в том числе	выборочные рубки
Всего	сплошные рубки	выборочные рубки
1. При рубке спелых и перестойных лесных насаждений		
Хвойное	0,3	0,3
Твердолиственное	1,1	1,1
Микколиственное	5,1	5,1
Итого	6,5	6,5
2. При уходе за лесами		
Хвойное	0,2	0,2
Твердолиственное	0,1	0,1
Микколиственное	0,2	0,2
Итого	0,5	0,5
3. При рубке погибших и поврежденных лесных насаждений		
Хвойное	2,716	1,972
Твердолиственное	0,191	0,183
Микколиственное	0,009	0,009
Итого	3,018	2,164
4. При рубке елиничных деревьев		
Хвойное	-	-
Твердолиственное	-	-
Микколиственное	-	-
Итого	10,018	9,164



Годовая норма	Площадь, кв. м	Кубовый объем, тыс. куб. м	Средняя норма заготовки, куб. м/га	Величина ежегодного объема заготовки древесины, тыс. куб. м		Плотность заготовки, куб. м/га	Средняя норма заготовки, куб. м/га	Плотность заготовки, куб. м/га	Плотность заготовки, куб. м/га	Плотность заготовки, куб. м/га	Плотность заготовки, куб. м/га	Плотность заготовки, куб. м/га	Плотность заготовки, куб. м/га	Плотность заготовки, куб. м/га
				в том числе	выборочные рубки									
Хвойное	362	1317	3,64	2,716	0,191	7,44	7,44	7,44	7,44	7,44	7,44	7,44	7,44	7,44
Твердолиственное	167	167	1,00	1,191	0,183	1,191	1,191	1,191	1,191	1,191	1,191	1,191	1,191	1,191
Микколиственное	34	34	1,00	0,009	0,009	0,009	0,009	0,009	0,009	0,009	0,009	0,009	0,009	0,009
Итого	563	1518	2,68	2,916	0,383	8,64	8,64	8,64	8,64	8,64	8,64	8,64	8,64	8,64
Хвойное	362	1317	3,64	2,716	0,191	7,44	7,44	7,44	7,44	7,44	7,44	7,44	7,44	7,44
Твердолиственное	167	167	1,00	1,191	0,183	1,191	1,191	1,191	1,191	1,191	1,191	1,191	1,191	1,191
Микколиственное	34	34	1,00	0,009	0,009	0,009	0,009	0,009	0,009	0,009	0,009	0,009	0,009	0,009
Итого	563	1518	2,68	2,916	0,383	8,64	8,64	8,64	8,64	8,64	8,64	8,64	8,64	8,64



Акт
приса-передачи лесного участка, переданного в аренду
для заготовки древесины

г. Тула 25.04.2019 г.

Арендодатель в лице министра природных ресурсов и экологии Тульской области
Панфилова Юрия Юрьевича и арендатор в лице
директора ООО «БРИЗ» Румянцеву Владимира Александровича составили настоящий акт
о том, что на основании договора аренды лесного участка первый передачу, а второй
принял лесной участок площадью 4950,2068 га.

Порядок внесения арендной платы



N п/п	Арендная плата в части минимального размера арендной платы		Арендная плата в части превышения минимального размера арендной платы	
	срок внесения платы	доля арендной платы от годового размера (%)	срок внесения платы	доля арендной платы от годового размера (%)
1	15 февраля	9	15 февраля	9
2	15 марта	9	15 марта	9
3	15 апреля	9	15 апреля	9
4	15 мая	9	15 мая	9
5	15 июня	9	15 июня	9
6	15 июля	9	15 июля	9
7	15 августа	9	15 августа	9
8	15 сентября	14	15 сентября	14
9	15 октября	14	15 октября	14
10	15 ноября	14	15 ноября	14
Итого		100%		100%

Платежные реквизиты для перечисления арендной платы в части минимального размера (федеральный бюджет):

УФК по Тульской области (Министерство природных ресурсов и экологии Тульской области). ИНН 7107096442. КПП 710701001. р/с 4010181070000010107. ОКТМО 70701000. Отделение Тула г. Тула. БИК 047003001. КБК 05311204014020000120.

Платежные реквизиты для перечисления арендной платы в части превышения минимального размера (бюджет субъекта Российской Федерации):

УФК по Тульской области (Министерство природных ресурсов и экологии Тульской области). ИНН 7107096442. КПП 710701001. р/с 4010181070000010107. ОКТМО 70701000. Отделение Тула г. Тула. БИК 047003001. КБК 80311204014020000120.



Итого
313704,4 = 463411,34
190418,2 = 181464,11
104185,6 = 445105,48

Тульская область	район	Плавский
Плавское лесничество	лесная дача	Плавская
Центральное участковое лесничество	лесная дача	Плавская
Кварталы №№ 1, 7, 8, 12, 13 (выделены 1-3, 4-часть, 5-часть, 6-34, 35-часть, 36-часть, 37-часть, 38-39), 14 (выделены 1-часть, 2-14, 15-часть, 16-44), 15 (выделены 1-3, 4-часть, 5-12, 13-часть, 14-18, 19-часть, 20-28, 29-часть, 30-37), 16, 17 (выделены 1, 2-часть, 3-часть, 4-16), 18 (выделены 1-часть, 2-3, 4-часть, 5-часть, 7-8, 9-часть, 10-13, 14-часть, 15-31), 19-21, 22 (выделены 2, 3-часть, 4-часть, 5-часть, 6-35), 23-26, 27 (выделены 1-12, 13-часть, 14-28, 29-часть, 30-48, 49-часть, 50-51, 52-часть, 53-56), 28, 29 (выделены 1-25, 26-часть, 27-30), 30 (выделены 1, 2-часть, 3-4, 5-часть, 6, 7-часть, 8-11, 12-часть, 13-34, 35-часть, 36-часть, 37, 38-часть, 39-часть, 40-42, 43-часть, 44-47), 31 (выделены 1, 2-часть, 3-8, 9-часть, 10-12, 13-часть, 14-16, 17-часть, 18-28), 32 (выделены 1, 3-часть, 4-часть, 5-27, 28-часть, 29-часть, 30-часть, 31-35, 36-часть, 37-часть), 33, 34 (выделены 1-9, 14-18), 35 (выделены 1-12, 13-часть, 14-часть, 15-часть, 16), 36.		
Тульская область	район	Плавский
Плавское лесничество	лесная дача	Тепло - Огарьская
Центральное участковое лесничество	лесная дача	Тепло - Огарьская
Кварталы №№ 26.		
Тульская область	район	Плавский
Плавское лесничество	лесная дача	Липицкая
Центральное участковое лесничество	лесная дача	Липицкая
Кварталы №№ 1 (выделены 1-16, 17-часть, 18-часть, 19-28), 2-7, 8 (выделены 1-2, 3-часть, 4-часть, 5-12), 9 (выделены 1-40, 41-часть, 42-43), 10-11, 12 (выделены 1-17, 18-часть, 19, 20-часть, 21-часть, 22-23), 13 (выделены 1-17, 18-часть, 19-21, 22-часть, 23-часть, 24-30, 31-часть, 32-часть, 33-45), 14 (выделены 1-часть, 2-20, 21-часть, 22, 23-часть, 24-36, 37-часть, 38-39), 15 (выделены 2, 3-часть, 4-часть, 5-часть, 6-часть, 7-часть, 8-18, 19-часть, 20-21), 16 (выделены 1-2, 3-часть, 4-24), 17 (выделены 1-часть, 2-часть, 3-часть, 4-40), 18 (выделены 1, 2-часть, 3-18, 19-часть, 20-часть, 21-25), 19 (выделены 1-13, 14-часть, 15), 20-21, 33.		

1	2	3	4	5	6	7	
12	Плавское	Центральное/ Плавская	27	53,55	Берегозащитные, похозяйственные участки лесов, расположенные вдоль водных объектов, склонов оврагов	1,9	
13			32	35,37		1,2	
14			36	42		1,9	
15			1	15,16,24,27,28		5,0	
16			2	1,2		4,0	
17			3	1,3		7,4	
18			5	2,3,33		5,4	
19			11	24		1,6	
20			15	18,21		1,8	
21			21	24		0,9	
22			16	1-13		42,0	
23			20	1-9		61,0	
Итого по участковому лесничеству:						197,1	
в т.ч. берегозащитные, похозяйственные участки лесов, расположенные вдоль водных объектов, склонов оврагов:						31,1	
участки лесов с наличием реликтовых и эндемичных растений:						63,0	
другие особо защитные участки лесов - участки лесов вокруг сельских населенных пунктов и садовых товариществ:						103,0	

6. Объекты лесного семеноводства

N п/п	Лесничество	Участковое лесничество/лесная дача	Лесной квартал	Лесотаксационный выдел	Наименование объекта лесного семеноводства	Единица измерения	Объем
1	2	3	4	5	6	7	8
По данным лесохозяйства объекты лесного семеноводства в лесничестве отсутствуют							

7. Объекты, не связанные с созданием лесной инфраструктуры

N п/п	Лесничество	Участковое лесничество/лесная дача	Лесной квартал	Лесотаксационный выдел	Наименование объекта	Единица измерения	Объем
1	2	3	4	5	6	7	8
По данным лесохозяйства объекты лесного семеноводства в лесничестве отсутствуют							

8. По данным государственного лесного реестра лесной участок обременён правами аренды и (или) постоянного (бессрочного) пользования в пользу третьих лиц в соответствии со статьёй 25 Лесного кодекса РФ:

№ п/п	Наименование лесопользователя	Номер и дата договора	Вид использования лесов	Участковое лесничество/урочище (при наличии)	Лесной квартал	Лесотаксационный выдел	Единица измерения, га
1	МАУ МО Плавский район «ОРК»	№ 220 от 10.02.2012г.	Осуществление вывоза древесины в сфере хозяйственного назначения	Центральное/Плавская	1,7,8,12-26,28,29,31,33,34	Всё выдела	1987,0
2	ООО «Фиглиман»	№ 32 от 25.07.2008 г.	Осуществление вывоза древесины в сфере хозяйственного назначения	Центральное/Липовая	1,9-11,14,16(а)-24,17,21,33	Всё выдела	1409,5
				Центральное/Плавская	32,35,36	Всё выдела	326,0
					Центральное/Тепло-Огражденная дача	26	51,0
					Центральное/Липовая	8,12,13,15-16	Всё выдела

1	2	3	4	5	6	7	8		
32	Плавское	Центральное/ Плавская	19	36	Просеки кварталные	га	0,8		
33			21	33	Просеки кварталные	га	0,4		
34			22	34	Просеки кварталные	га	0,2		
35			23	25	Просеки кварталные	га	0,7		
36			24	24	Просеки кварталные	га	0,8		
37			26	19	Просеки кварталные	га	0,4		
38			29	29	Просеки кварталные	га	0,3		
39			4	28	Просеки кварталные	га	0,5		
40			5	31	Просеки кварталные	га	0,1		
41			6	32	Просеки кварталные	га	0,4		
42	Плавское	Центральное/ Липовая	7	30	Просеки кварталные	га	0,4		
43			10	26	Просеки кварталные	га	0,1		
44			11	23	Просеки кварталные	га	0,2		
45			12	23	Просеки кварталные	га	0,4		
46			13	42	Просеки кварталные	га	0,1		
47			19	15	Просеки кварталные	га	0,1		
Всего просеки кварталные						га	6,8		
48			Плавское	Центральное/ Плавская	1	18	Границы окружные	га	0,1
49					7	21	Границы окружные	га	0,3
50					8	32	Границы окружные	га	0,1
51	12	38			Границы окружные	га	0,1		
52	16	16			Границы окружные	га	0,2		
53	17	16			Границы окружные	га	0,2		
54	19	37			Границы окружные	га	0,1		
55	21	31			Границы окружные	га	0,2		
56	27	51			Границы окружные	га	0,2		
57	28	24			Границы окружные	га	0,2		
58	28	25	Границы окружные	га	0,1				
59	28	26	Границы окружные	га	0,2				
60	29	30	Границы окружные	га	0,5				
61	30	47	Границы окружные	га	0,1				
62	31	28	Границы окружные	га	0,1				
63	32	32	Границы окружные	га	0,3				
64	32	33	Границы окружные	га	0,1				
65	35	16	Границы окружные	га	0,1				
66	36	40	Границы окружные	га	0,3				
67	3	22	Границы окружные	га	0,2				
68	4	29	Границы окружные	га	0,1				
69	4	30	Границы окружные	га	0,1				
70	14	38	Границы окружные	га	0,1				
Всего границы окружные						га	4,1		
71	Плавское	Центральное/ Плавская	13	10	Плантиции	га	0,4		
Всего плантации						га	0,4		

5. Особо защитные участки лесов

N п/п	Лесничество	Участковое лесничество/лесная дача	Лесной квартал	Лесотаксационный выдел	Наименование	Площадь (га)
1	2	3	4	5	6	7
1	Плавское	Центральное/ Плавская	30	36,40	Участки лесов с наличием реликтовых и эндемичных растений	2,9
2			27	1,8		
3			10	5,9		
4			8	2,5		
5	Плавское	Центральное/ Липовая	2	6,7,16,28		17,8
3			7-9	9,4		
5			13	1,5		
6			23,29,29	3,5		
7			5,6,10	16,2		
10		2	0,4			
11		14	1,1			


9. Характеристика плотности радиоактивного загрязнения

Плотность загрязнения Кбм/ч ²	Лесная дача	Перечень сагиталов
1-2	2 Плавская	3 1,7-8,12,30-36
3-4	Лыповая Плавская	4-5,7,11-12,14-15 13,14,15,17,18,20,22
5-15	Лыповая Плавская	6 19,21,23-29

Арендодатель:



Арендатор:



Управление Федеральной службы государственной регистрации, кадастра и картографии по Тульской области
 Номер регистрационного округа _____
 Произведена государственная регистрация договора аренды
 Дата регистрации 04 апреля 2017
 Номер регистрации 77:17-02/004/2017-11/04/30/17-1
 Государственный регистратор
Лихожова В. С. (подпись, М.П.)



пронумеровано и
скреплено печатью

13 (тринадцать) листов

Т. М. ...

(подпись)

