

УТВЕРЖДАЮ:

Должность Заместитель директора департамента
начальник отдела организации
охраны, защиты и воспроизводства
лесов департамента лесного хозяйства
министерства природных ресурсов
и экологии Тульской области

Ф.И.О. Р. Т. Вавруш

Дата 05.12.2017



Акт
лесопатологического обследования № 143
лесных насаждений Плавского лесничества (лесопарка)
Тульской области (субъект Российской Федерации)

Способ лесопатологического обследования:

1. Визуальный V
2. Инструментальный

Место проверки

Участковое лесничество	Урочище (дача)	Квартал (кварталы)	Выдел (выделы)	Площадь, га
Центральное	Плавская	8	11	1.2
Центральное	Плавская	8	16	4.8
Центральное	Плавская	1	1	31.8
Центральное	Плавская	14	28	1.9
Центральное	Плавская	14	38	4

Лесопатологическое обследование проведено на общей площади 43.7 га.

1. Визуальное лесопатологическое обследование.*

Наземное

V

Дистанционное

1.1. На площади 43.7 га фактическая таксационная характеристика лесного насаждения соответствует (не соответствует) таксационному описанию (нужное подчеркнуть).

Причины несоответствия _____

Список участков с выявленными несоответствиями приведен в приложении 1 к настоящему Акту.

1.2. Лесные насаждения с нарушенной и утраченной устойчивостью выявлены на площади _____ га:

Участковое лесничество	Урочище (дача)	Площадь, га		Причина ослабления (гибели)
		с нарушенной устойчивостью	утраченной устойчивос	
Итого				

Состояние обследованных лесных насаждений приведено в приложениях 1.1-1.4 к Акту в зависимости от метода проведения ЛПО.

1.3. В обследованных лесных участках прогнозируется:

Прогноз	Площадь, га
Ослабление лесных насаждений	
Усыхание лесных насаждений различной степени	
Развитие очагов вредных организмов	

1.4. Обнаружено загрязнение лесного участка отходами и выбросами:

Промышленными _____

Бытовыми _____

Вид загрязнения	Размеры загрязнения			Объем, кубм	Площадь загрязнения
	длина, м	ширина, м	высота, м		

ЗАКЛЮЧЕНИЕ

Оценка текущего санитарного и лесопатологического состояния лесных насаждений, назначенные профилактические мероприятия по защите лесов, агитационные мероприятия:

Лесопатологическое обследование проведено на площади 43.7 га.

Санитарное и лесопатологическое состояние обследованных насаждений удовлетворительное.

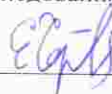
Необходимо проведение надзора за санитарным лесопатологическим состоянием.

Исполнитель работ по проведению лесопатологического обследования:

ФИО

Чернышов Е. С.

Подпись



*Раздел включается в акт, в случае проведения лесопатологического обследования визуальным способом.

Результаты проведения лесонатологического обследования лесных насаждений за

2017 г.

октябрь

(месяц)

Субъект Российской Федерации
Участковое лесничество

Тульская область
Центральное

Лесничество (лесопарк)
Урочища (лесная дача)

Плавекое
Плавекая

Номер квартала	Номер выдела	Площадь выдела, га	Лесное назначение лесов	Категория защитных лесов	Номер лесопатологического выдела	Площадь лесопатологического выдела, га	Таксационная характеристика лесного насаждения								Число деревьев на пробе, шт.	Распределение деревьев по категориям состояния, % от запаса										Признаки повреждения деревьев	Доля поврежденных деревьев, %	Причина ослабления, повреждения	Подлежит рубке, %	Назначены мероприятия				
							состав	пополн	возраст	средняя высота, м	средний диаметр, см	тип леса	полнота	фонитет		запас, куб. м/га	без признаков ослабления	ослабленные	сильно ослабленные	выживающие	свежий сухой	старый сухой	свежий ветровал	старый ветровал	свежий бурелом						старый бурелом	взрывные деревья		
8	11	1.2						9	10	11	12	13	14	15	16	17	18	19	20	21	22	23	24	25	26	27	28	29	30	31	32	33	34	
								4	55	18	20						101	1	1			2	1	1	2		206	6	821					
								3		23	24							84	2	2		1		2	1		206	4	821					
8	16	4.8						2		22	22		0.6	3	170		76	1	1								206	1	821					
								5	60	19	22						95	1	2		1	1	1	1	2		206	6	821					
								3		24	24						102	2					2	4			206	6	821					
1	1	31.8						2		24	24		0.6	3	180		87	1	1					1	1	2		206	4	821				
								6	70	27	32						114	4	1				3	3	4		206	10	821					
								2		26	32						82	3	2					2	4		206	6	821					
14	28	1.9						2		23	26		0.7	1	230		78	2	2					1	1		206	2	821					
								4	65	26	30						54	3	2				2	2	1		206	3	821					
								2		24	28						48	2	3				3	3	2		206	5	821					
14	38	4						4	64	25	28		0.5	1A	250		35	2	1				1	2	2		206	5	821					
								6		25	28						61	2	2				2	2	1		206	3	821					
								2		23	26						52	3	1				1	3	2		206	6	821					
								2		25	24		0.7	1	320		54	2	2				1	1	1		206	2	821					

Показатели, не соответствующие таксационному описанию отмечаются "X".

Исполнитель работ по проведению лесонатологического обследования:

ФИО Чернышов Е.С.

Подпись



Дата составления документа

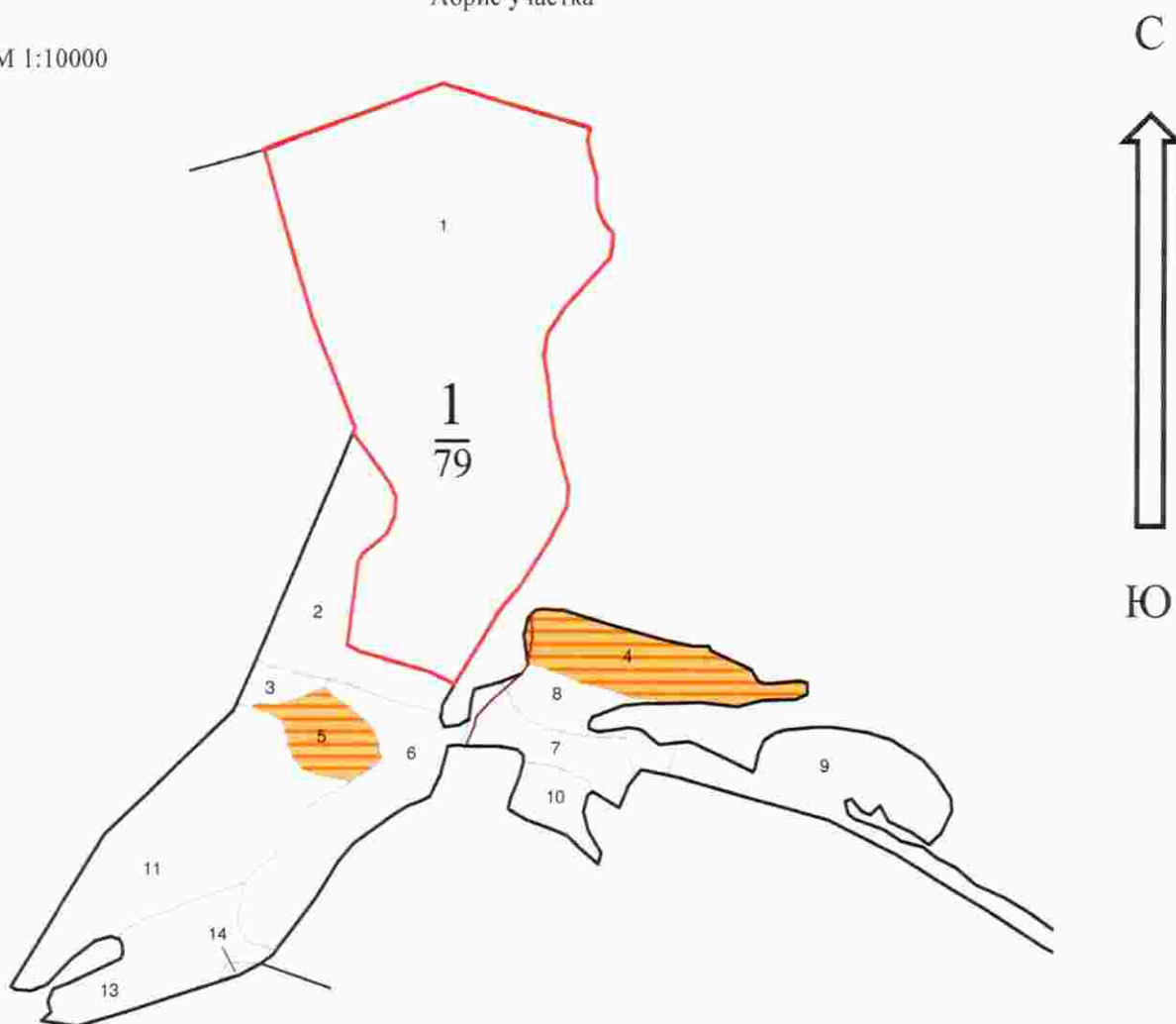
27.11.2017г.

Телефон

8(4872)41-89-27

Абрис участка

М 1:10000



№ выдела	Ленты (круговой площадки) перече́та				
	Сплошной пере́чет	Длина, м	Ширина, м	Радиус, м	Площадь, га
1					

Номера точек	Координаты	Румбы линий	Длина, м

Основное обозначение: граница выдела
Обследуемая площадь – 31,8 га

Исполнитель работ по проведению лесопатологического обследования:

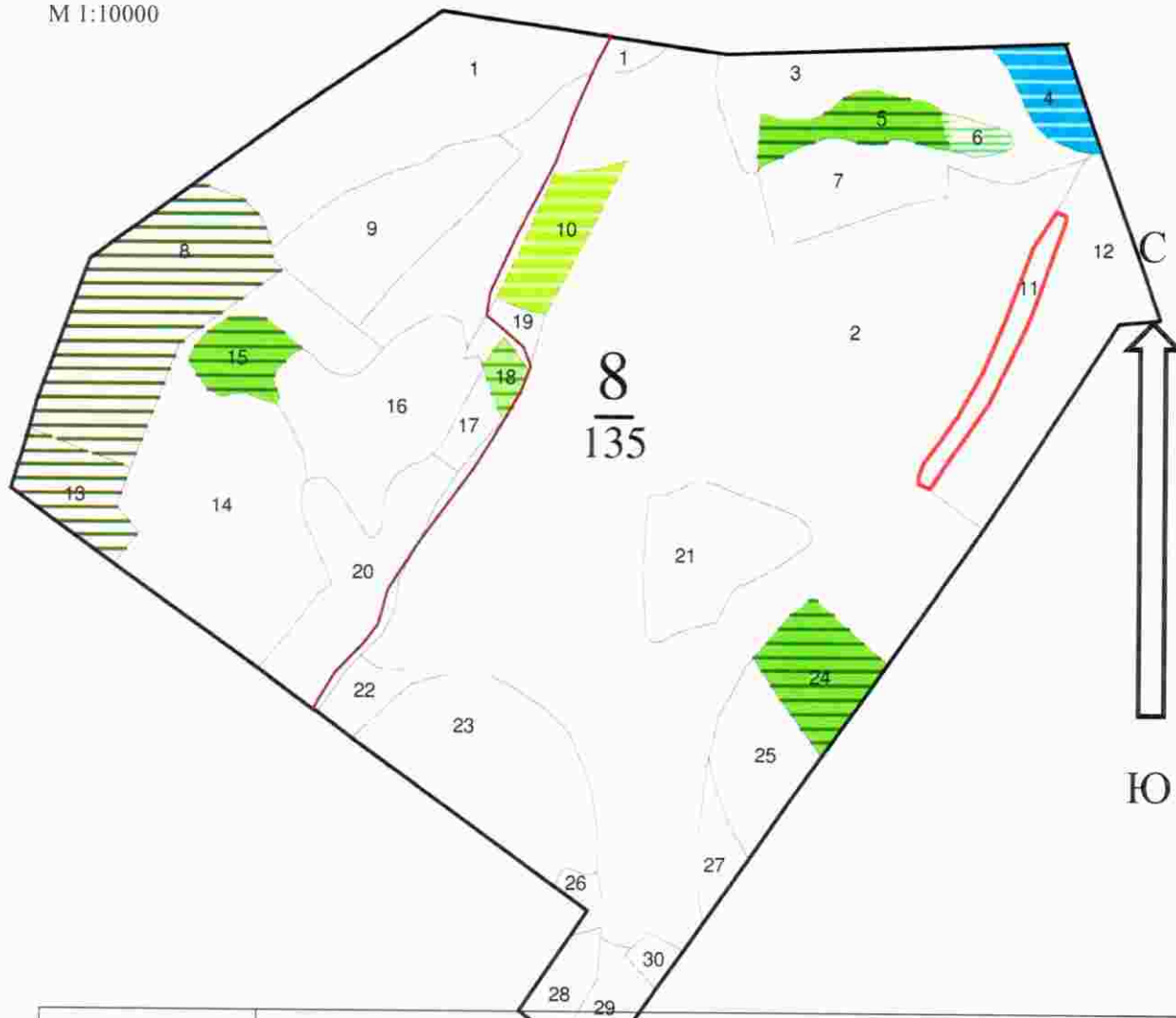
ФИО Чернышов Е.С.

Подпись *Е.С. Чернышов*

Дата составления документа 27.11.2017г. Телефон 8(4872)41-89-27


Абрис участка

М 1:10000



N выдела	Ленты (круговой площадки) пересчета				
	Сплошной пересчет	Длина, м	Ширина, м	Радиус, м	Площадь, га
11					

Номера точек	Координаты	Румбы линий	Длина, м

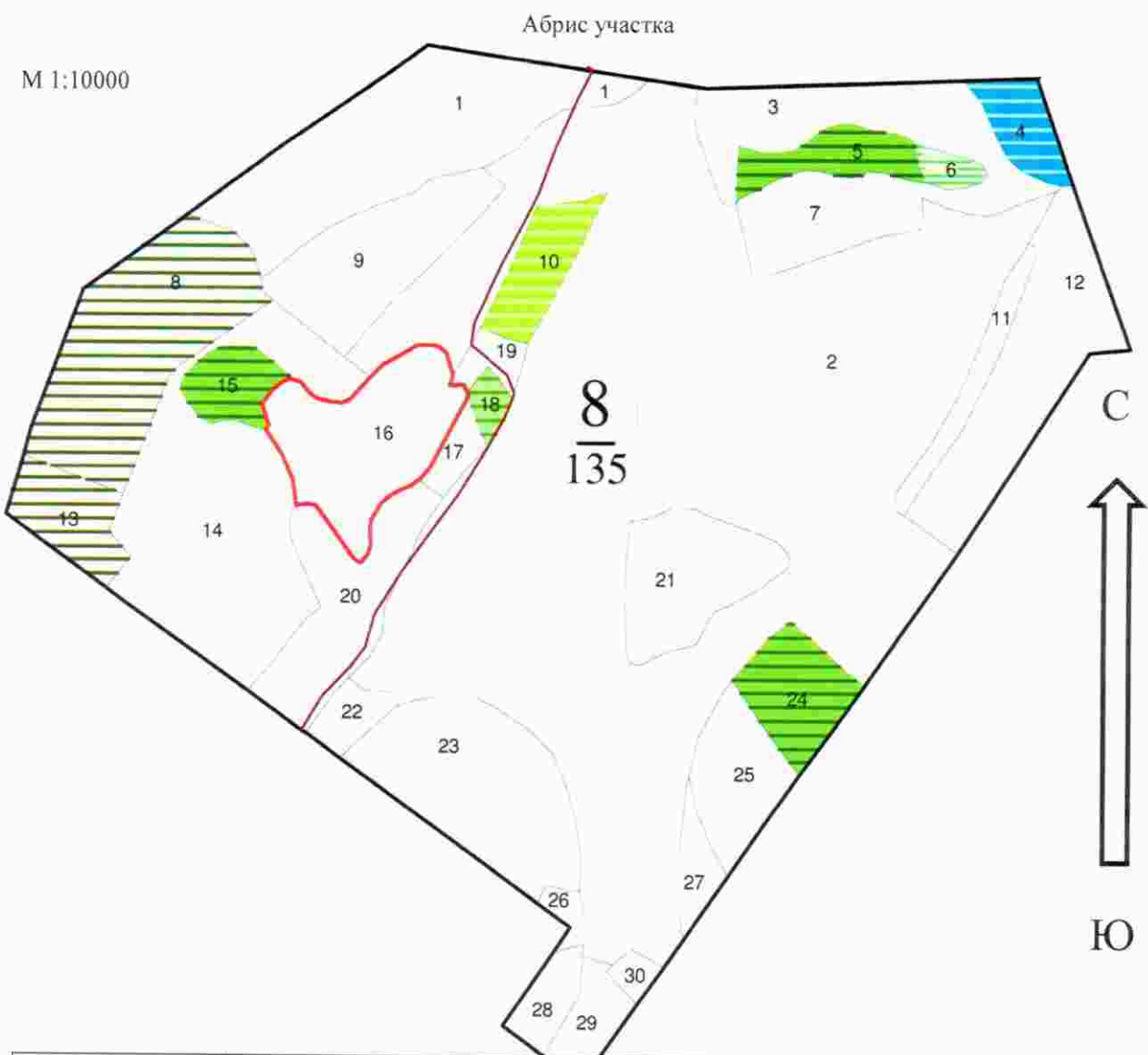
Условные обозначения: граница выдела 
Обследуемая площадь - 1,2 га

Исполнитель работ по проведению лесопатологического обследования:

ФИО Чернышов Е.С.

Подпись 

Дата составления документа 27.11.2017 Телефон 8(4872)41-89-27



N выдела	Ленты (круговой площадки) пересчета				
	Сплошной пересчет	Длина, м	Ширина, м	Радиус, м	Площадь, га
16					

Номера точек	Координаты	Румбы линий	Длина, м

Основное обозначение: граница выдела
 Обследуемая площадь - 4,8 га

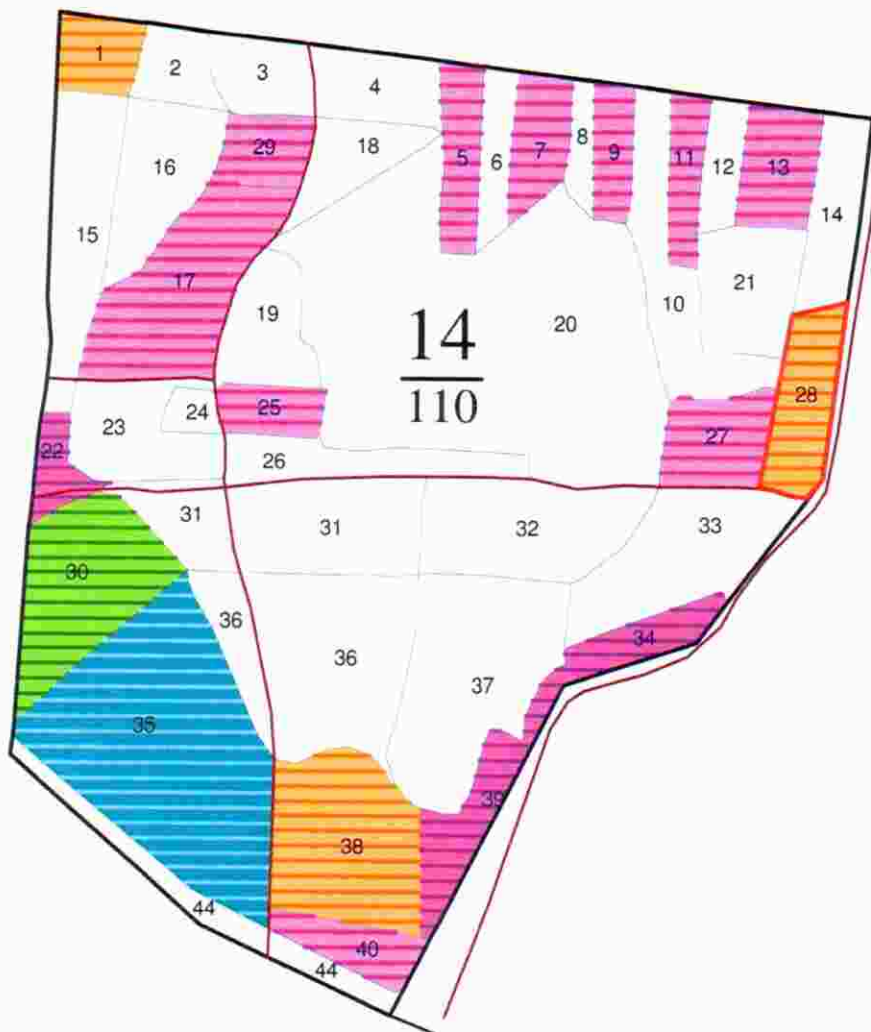
Исполнитель работ по проведению лесопатологического обследования:

ФИО Чернышов Е.С. Подпись *Е.С. Чернышов*

Дата составления документа 27.11.2017 Телефон 8(4872)41-89-27

Абрис участка

М 1:10000



N выдела	Ленты (круговой площадки) перечета				
	Сплошной перечет	Длина, м	Ширина, м	Радиус, м	Площадь, га
28					

Номера точек	Координаты	Румбы линий	Длина, м

Основное обозначение: граница выдела
Обследуемая площадь – 1,9 га

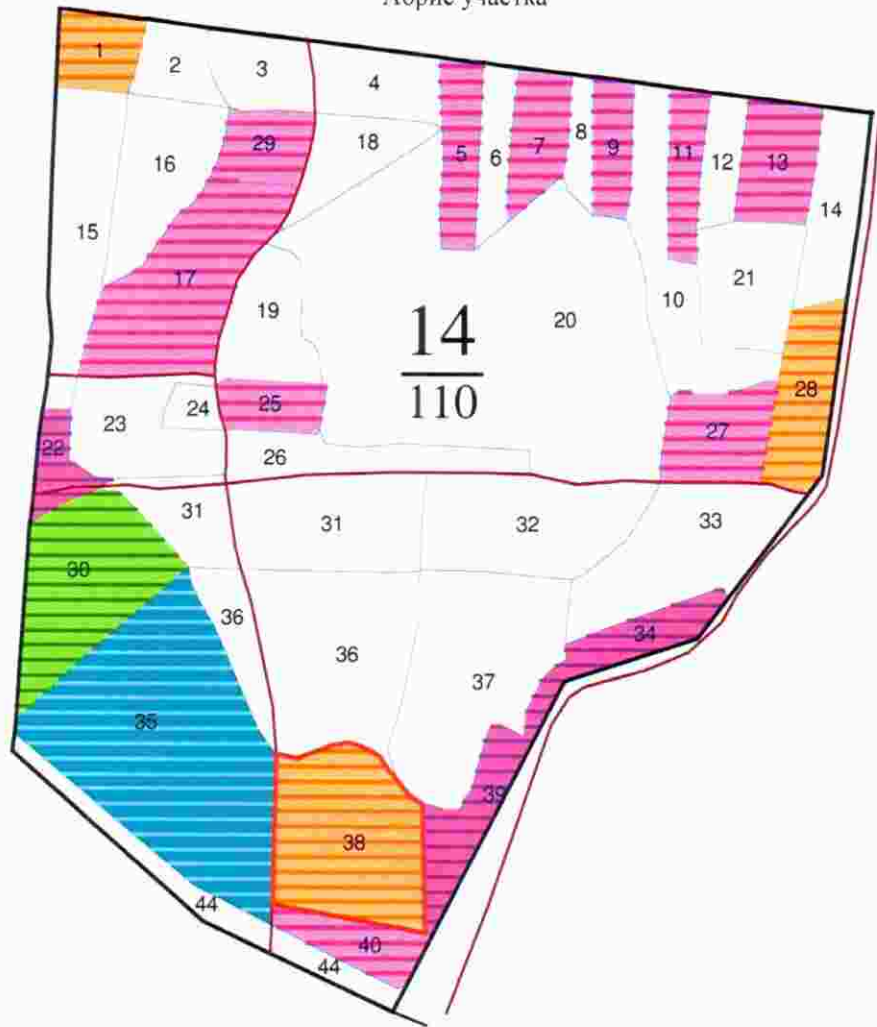
Исполнитель работ по проведению лесопатологического обследования:

ФИО Чернышов Е.С. Подпись *Е.С. Чернышов*

Дата составления документа 27.11.2017, Телефон 8(4872)41-89-27

Абрис участка

М 1:10000



№ выдела	Ленты (круговой площадки) перече́та				
	Сплошной перече́т	Длина, м	Ширина, м	Радиус, м	Площадь, га
38					

Номера точек	Координаты	Румбы линий	Длина, м

Ключевые обозначения: граница впрема
Обследуемая площадь – 4 га

Исполнитель работ по проведению лесопатологического обследования:

ФИО Чернышов Е.С.

Подпись 

Дата составления документа 27.11.2017г. Телефон 8(4872)41-89-27

Таксационное описание

ГУ "Плавское л-во" Центральное уч. л-во Плавская дача
ПРОТИВОЭРОЗИОННЫЕ ЛЕСА

Червоцкое

Н вы:	Площадь:	Состав, подлесок, почва, рельеф, особенности выдела	Э л : В : О : З : У : М : а : С : е : н : Т :	Д : К : Г : И : а : М : в : в : о : з : а : Р : Р :	Б : О : н : И : в : и : о : о : е : т : т :	Тип леса	П : О : л : е : с : а :	Запас сырья на выделе, м3	К : л : т :	Хозяйственные распоряжения
-------	----------	---	---	---	---	----------	-------------------------	---------------------------	-------------	----------------------------

1	31,8	6Б20С2ДН+КЛ	1 Б 70 26 ОС	27 32 26 32 23 26	7 3 1	ДКПРТ Д2	, 7 230 7314	4388 2 159 1463 4 1463 2		159
---	------	-------------	-----------------	-------------------------	-------	-------------	--------------	--------------------------------	--	-----

подрост: 6КЛ4ДН (10) 1,0 м, 1,0 тыс. шт/га
подлесок: Р ЛШ ГУСТОЙ
повреждение болезнями ЛЕСА, ОСИНА, СРЕДНЯЯ СТЕПЕНЬ ПОВР., ТРУТОВИК ЛОЖНЫЙ ОСИНОВ.
ПОЛНОТА НЕРАВНОМЕРНАЯ, СОСТАВ НЕОДНОРОДНЫЙ, РАЗМЕЩЕНИЕ ПОДРОСТА ГРУППОВОЕ

2	4,9	8В10С1ДН+ИВ+КЛ	1 Б 60 26 ОС	26 32 26 32 23 32	6 2 1	ДКЛСН Д2	, 7 230 1127	901 113 113		
---	-----	----------------	-----------------	-------------------------	-------	-------------	--------------	-------------------	--	--

подрост: 10КЛ (20) 3,0 м, 0,5 тыс. шт/га
подлесок: Ж КУЛ Р СРЕДНИЙ
ПОЛНОТА НЕРАВНОМЕРНАЯ, РАЗМЕЩЕНИЕ ПОДРОСТА ГРУППОВОЕ, НАСАЖД. ПРОЙДЕНО РУБКОЙ

3	,6	БАЛКА								
---	----	-------	--	--	--	--	--	--	--	--

4	3,7	лесные культуры 10С+ДН+Б	1 С 59	23 26	3 2 1	ДКЛСН Д2	, 8 340 1258	1258		
---	-----	--------------------------	--------	-------	-------	-------------	--------------	------	--	--

подлесок: Р МАЛ ГУСТОЙ
ПОЛНОТА НЕРАВНОМЕРНАЯ

5	1,7	лесные культуры 7С2ЛП1Б+Б	1 С 59 23 ЛП Б	24 28 20 20 24 28	3 2 1А	ДКЛСН Д2	, 7 290 493	345 99 49		
---	-----	---------------------------	----------------------	-------------------------	--------	-------------	-------------	-----------------	--	--

подлесок: Р КУЛ ЛШ СРЕДНИЙ

6	4,9	7Б30С	1 Б 60 25 ОС	25 28 24 32	6 2 1	ДКПРТ Д2	, 7 210 1029	720 309		
---	-----	-------	-----------------	----------------	-------	-------------	--------------	------------	--	--

подрост: 10Е (20) 3,0 м, 1,5 тыс. шт/га
подлесок: ЛШ КУЛ Р ГУСТОЙ
ПОЛНОТА НЕРАВНОМЕРНАЯ, РАЗМЕЩЕНИЕ ПОДРОСТА ГРУППОВОЕ

7	2,1	10Б+ИВ	1 Б 65	26 32	7 3 1	ДКПРТ Д2	, 7 230 483	483 2		
---	-----	--------	--------	-------	-------	-------------	-------------	-------	--	--

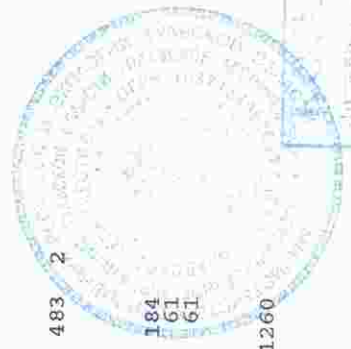
подлесок: Р КУЛ СРЕДНИЙ
ПОЛНОТА НЕРАВНОМЕРНАЯ

8	1,8	6Б20С2ИВ+ДН	1 Б 60 23 ОС ИВ	24 28 23 32 20 22	6 2 1	ДКПРТ Д2	, 6 170 306	184 61 61		
---	-----	-------------	-----------------------	-------------------------	-------	-------------	-------------	-----------------	--	--

подлесок: ИВК КУЛ ГУСТОЙ
ПОЛНОТА НЕРАВНОМЕРНАЯ, СОСТАВ НЕОДНОРОДНЫЙ

9	6,3	10Б	1 Б 50	23 26	5 2 1	ДКПРТ Д2	, 7 200 1260	1260		
---	-----	-----	--------	-------	-------	-------------	--------------	------	--	--

подлесок: Р КУЛ СРЕДНИЙ
ПОЛНОТА НЕРАВНОМЕРНАЯ



Республика Беларусь
Министерство лесного хозяйства
Полоцкий район
Полоцкое лесничество
2017

ГУ ТО "Плавское л-во" Центральное уч.л-во Плавская дача
ПРОТИВОЭРОЗИОННЫЕ ЛЕСА

Н в:	Состав:	: 9 л	: Д	: К	: Г	: Б	: Тип	: П	: Запас	: К	: Запас	на выделе, м3	
О в:	площадь:	я: л	е: о	в: и	а: л	р: о	О: леса	О: леса	м3	л			
М д:	почва:	у: м	а: в	с: а	м: в	в: и	и: тип	н: на		В	Т	ч	
Р л:	рельеф:	: с	: о	: е	: о	: о	: т	: лесор.	О	: Общ	: по	: В	
Р л:	особенности:	: н	: т	: а	: р	: з	: е	: усл	О	: га	: на	: Сух	
а:	выдела	: н	: т	: а	: р	: р	: т	: а	а	: выдел	: пород	: р	
												Общ	
													ий: Лик
													: вида:

Квартал: 14

Хозяйственные
распоряжения

подлесок: МАЛ Р СРЕДНИЙ
культуры-93 г, ВСПАШКА БОРОЗ, ПОСАДКА РУЧНАЯ, СОСТОЯНИЕ ПОГИБШИЕ, ЗАГЛУШЕНИЕ ЛИСТВЕННЫМИ
СОСТАВ НЕОДНОРОДНЫЙ, ПОЛНОТА НЕРАВНОМЕРНАЯ, НАСАЖД. ПРОЙДЕНО РУБКОЙ

25	9	лесные культуры 6Е2Б20С+Д	1 Е 10 Б	20	8 12 10 12	8 10 10	1 1 1	1	ДКЛСН Д3	, 6	90	81	49 16 16
26	1,8	7ДН20С1Б	1 ДН 20 ОС	65	18 25 28	22 28	7 3	3	ДКЛСН Д2	, 7	190	342	239 69 34
		подлесок: КУЛ ЧР СРЕДНИЙ повреждение ВОЛЗНЯМИ ЛЕСА, ОСИНА, СИЛЬНАЯ СТЕПЕНЬ ПОВР., ТРУТОВИК ЛОЖНЫЙ ОСИНОВ. СОСТАВ НЕОДНОРОДНЫЙ, ПОЛНОТА НЕРАВНОМЕРНАЯ											2 4 2
27	1,7	лесные культуры 5Е50С+Д	1 Е 7 ОС	19	6 8	6 6	1 1	1	ДКЛСН Д2	, 6	50	85	43 42
28	1,9	лесные культуры 4С2Б4Б	1 С 26 Е	65	26 24 26	30 28 28	4 2	1А С3	СЛД	, 5	250	475	190 95 190
		подлесок: Р КУЛ РЕДКИЙ повреждение ЭНТОМОВРЕДИТЕЛЯМИ, ЕЛЬ, СИЛЬНАЯ СТЕПЕНЬ ПОВР., КОРЕД ТИПОГРАФ СОСТАВ НЕОДНОРОДНЫЙ, ПОЛНОТА НЕРАВНОМЕРНАЯ											1 2 2
29	1,1	лесные культуры 5Б2Д30С+Б	1 Е 6 Д ОС	13	6 6 10	6 6 6	1 1	1	ДКЛСН Д2	, 5	40	44	22 9 13
30	3,6	лесные культуры 3Д3Б30С1Г+В	1 Д 23 Б ОС	70	17 27 25 27	20 28 28 36	4 2	2	ДКЛРТ Д3	, 6	230	828	249 248 248 83
		подлесок: ЧР Р Ж ГУСТОЙ СОСТАВ НЕОДНОРОДНЫЙ, ПОЛНОТА НЕРАВНОМЕРНАЯ											18
31	4,3	100С+ДН+Б культуры под пологом 8Д1Е1С	1 ОС 2 Д Е С	30	14 6 8 6	10 8 8 8	3 2	2	ДКЛСН Д2	, 6	100	430	430 3 69 9 8
		СОСТАВ НЕОДНОРОДНЫЙ, ПОЛНОТА НЕРАВНОМЕРНАЯ											3 3 3

ВЫБОР . САНРУБКА
20%

МГР-20Р



ПРОРЕЖИВ . 2 ОЧ.
30%

Гослесхоз
руководитель
И.И.И.И.И.
20.17.

Таксационное описание

Квартал: 14

Центральное Уч.л-во Плавская дача
ПРОЛИБОРОЗИОННЫЕ ЛЕСА

Состав, подрост, подлесок, почва, рельеф, особенности выдела	Э: Л: Я: О: Р: У: С: А: Н: Т: 1 ОС 24 Б	Д: К: И: П: О: Л: И: О: Н: И: В: В: А: М: В: О: Т: Е: Т: Р: 7 290 1015 913 3	П: Запас сырья, м3	К: Запас на выделе, м3	Хозяйственные распоряжения
	55 24 26 6 4 1	ДКЛСН	7	1015	ДОВРОВ. - ВЫБ. Р. 20%
	24 Б	Д2		102 2	

32 3,5 9ОС1В+ДН
подлесок: КУЛ Р Ж СРЕДНИЙ повреждение БОЛЕЗНЯМИ ЛЕСА, ОСИНА, СРЕДНЯЯ СТЕПЕНЬ ПОВР., ТРУТОВИК ЛОЖНЫЙ ОСИНОВ. СОСТАВ НЕОДНОРОДНЫЙ, ПОЛНОТА НЕРАВНОМЕРНАЯ

33 3,5 10Б+ОС+ДН
подлесок: Р Ж ЧР СРЕДНИЙ ПОЛНОТА НЕРАВНОМЕРНАЯ

34 1,1 лесные культуры 1 Б 55 25 24 6 2 1 ДКЛСН 8 250 875 875
3Е2С2В1Д2Б 21 С 76 64 23 26 4 2 1 ДКЛСН 4 180 198 77
21 С 76 64 23 26 4 2 1 ДКЛСН 4 180 198
18 18 16 18 18 22 23 24
ДН Б
ДН Б

35 8,1 лесные культуры 1 Б 78 28 28 8 4 1 ДКЛСН 7 270 2187 1749 2
8В1ОС1Т 28 ОС Т 26 28 28 219 4
28 32 219 4

36 5,4 4ДН4ОС2Б 1 ДН 60 18 22 6 2 3 ДКЛСН 6 170 918 367
22 ОС Б 24 28 24 367
24 28 184

37 4,9 8Б2ОС+ДН 1 Б 75 27 28 8 4 1 ДКПРТ 7 240 1176 941 2
27 ОС 25 28 235 4
1,0 тыс. шт/га

38 4,0 лесные культуры 1 С 64 25 28 4 2 1 ДКПРТ 7 320 1280 768 1
6С2Е2Б 25 Б 23 26 256 1
25 24 256 2


39 1,7 лесные культуры 1 Б 64 24 26 4 2 1 ДКПРТ 7 370 629 503
8Б1С1Д+В 24 С 76 24 28 63

УБОРКА ЗАХЛАМ.
МО-СЕРВИС

ДОВРОВ. - ВЫБ. Р.
20% ДОВР

ДОВРОВ. - ВЫБ. Р.
20%

ПРОХ. РУБ. 2 ОЧ.
10%



С/С/ одобрен
Исполнитель
Инженер-геодезист
№ 24
2017

Договор аренды лесного участка № 38

г. Тула

29.03.2017 г.

Министерство природных ресурсов и экологии Тульской области в лице министра природных ресурсов и экологии Тульской области Панфилова Юрия Юрьевича, действующего на основании Положения о министерстве природных ресурсов и экологии Тульской области, утвержденного Постановлением правительства Тульской области от 07.10.2011 № 13, именуемое в дальнейшем Арендодателем, с одной стороны и Румянцева Владимира Александровича, действующего на основании Устава, с другой стороны, заключили настоящий Договор о нижеследующем:

1. Предмет Договора

1. По настоящему Договору Арендодатель, действующий в соответствии со статьями 25, 41, 72 и 74 Лесного кодекса Российской Федерации и протокола о результатах аукциона от 13.03.2017 года № 45/2, обязуется предоставить, а Арендатор обязуется принять во временное пользование (далее - в аренду) лесной участок, находящийся в государственной собственности, определенный в пункте 2 настоящего Договора (далее - лесной участок).

2. Лесной участок имеет следующие характеристики:

площадь: 4950,268	га
местоположение:	
Тульская область	район Плавский
Плавское лесничество	лесная дача Плавская
Центральное участковое лесничество	№ № кварталов и выделов
1, 7, 8, 12, 13 (выделы 1-3, 4-часть, 5-часть, 6-34, 35-часть, 36-часть, 37-часть, 38-39), 14 (выделы 1-часть, 2-14, 15-часть, 16-44), 15 (выделы 1-3, 4-часть, 5-12, 13-часть, 14-18, 19-часть, 20-28, 29-часть, 30-37), 16, 17 (выделы 1, 2-часть, 3-часть, 4-16), 18 (выделы 1-часть, 2-3, 4-часть, 5-часть, 7-8, 9-часть, 10-13, 14-часть, 15-31), 19-21, 22 (выделы 2, 3-часть, 4-часть, 5-часть, 6-35), 23-26, 27 (выделы 1-12, 13-часть, 14-28, 29-часть, 30-48, 49-часть, 50-51, 52-часть, 53-56), 28, 29 (выделы 1-25, 26-часть, 27-30), 30 (выделы 1, 2-часть, 3-4, 5-часть, 6, 7-часть, 8-11, 12-часть, 13-34, 35-часть, 36-часть, 37, 38-часть, 39-часть, 40-42, 43-часть, 44-47), 31 (выделы 1, 2-часть, 3-8, 9-часть, 10-12, 13-часть, 14-16, 17-часть, 18-28), 32 (выделы 1, 3-часть, 4-часть, 5-27, 28-часть, 29-часть, 30-часть, 31-35, 36-часть, 37-часть), 33, 34 (выделы 1-9, 14-18), 35 (выделы 1-12, 13-часть, 14-часть, 15-часть, 16), 36.	
Тульская область	район Плавский
Плавское лесничество	лесная дача Тешло - Огарёвская
Центральное участковое лесничество	№ № кварталов и выделов
26	
Тульская область	район Плавский
Плавское лесничество	

Центральное участковое лесничество	№ № кварталов и выделов	лесная дача	Липовица
1 (выделы 1-16, 17-часть, 18-часть, 19-28), 2-7, 8 (выделы 1-2, 3-часть, 4-часть, 5-12), 9 (выделы 1-40, 41-часть, 42-43), 10-11, 12 (выделы 1-17, 18-часть, 19, 20-часть, 21-часть, 22-23), 13 (выделы 1-17, 18-часть, 19-21, 22-часть, 23-часть, 24-30, 31-часть, 32-часть, 33-45), 14 (выделы 1-часть, 2-20, 21-часть, 22-часть, 24-36, 37-часть, 38-39), 15 (выделы 2, 3-часть, 4-часть, 5-часть, 6-часть, 7-часть, 8-18, 19-часть, 20-21), 16 (выделы 1-2, 3-часть, 4-24), 17 (выделы 1-часть, 2-часть, 3-часть, 4-40), 18 (выделы 1, 2-часть, 3-18, 19-часть, 20-часть, 21-25), 19 (выделы 1-13, 14-часть, 15), 20-21, 33.	71:17:010301:107; ✓ 71:17:010301:108; ✓ 71:17:010301:109; ✓ 71:17:010301:110; ✓ 71:17:010301:111; ✓ 71:17:010301:112; ✓ 71:17:010301:113; ✓ 71:17:010301:114; ✓ 71:17:010301:115; ✓ 71:17:010301:116; ✓ 71:17:010301:117; ✓ 71:17:010301:118; ✓ 71:17:010301:119; ✓ 71:17:010301:120; ✓ 71:17:010301:121; ✓ 71:17:010301:122; ✓ 71:17:010301:123; ✓ 71:17:010301:124; ✓ 71:17:010301:125; ✓ 71:17:010301:126; ✓ 71:17:010301:127; ✓ 71:17:010301:128; ✓ 71:17:010301:129; ✓ 71:17:010301:130; ✓ 71:17:010301:131; ✓ 71:17:010301:132; ✓ 71:17:010301:133; ✓ 71:17:010301:134; ✓ 71:17:010301:135; ✓ 71:17:010301:136; ✓ 71:17:010301:137; ✓ 71:17:010301:138; ✓ 71:17:010301:139; ✓ 71:17:010301:140; ✓ 71:17:010301:141; ✓ 71:17:010301:142; ✓ 71:17:010301:143; ✓ 71:17:010301:144; ✓ 71:17:010301:145; ✓ 71:17:010301:146; ✓ 71:17:010301:147; ✓ 71:17:010301:148; ✓ 71:17:010301:149; ✓ 71:17:010301:150; ✓ 71:17:010301:151; ✓ 71:17:010301:152; ✓ 71:17:010301:153; ✓ 71:17:010301:154; ✓ 71:17:010301:155; ✓ 71:17:010301:156; ✓ 71:17:010301:157; ✓ 71:17:010301:158; ✓ 71:17:010301:159; ✓ 71:17:010301:160; ✓ 71:17:010301:161; ✓ 71:17:010301:162; ✓ 71:17:010301:163; ✓ 71:17:010301:164; ✓ 71:17:010301:165; ✓ 71:17:010301:166; ✓ 71:17:010301:167; ✓ 71:17:010301:168; ✓ 71:17:010301:169; ✓ 71:17:010301:170; ✓ 71:17:010301:171; ✓ 71:17:010301:172; ✓ 71:17:010301:173; ✓ 71:17:010301:174; ✓ 71:17:010301:175; ✓ 71:17:010301:176; ✓ 71:17:010301:177; ✓ 71:17:010301:178; ✓ 71:17:010301:179; ✓ 71:17:010301:180; ✓ 71:17:010301:181; ✓ 71:17:010301:182; ✓ 71:17:010301:183; ✓ 71:17:010301:184; ✓ 71:17:010301:185; ✓ 71:17:010301:186; ✓ 71:17:010301:187; ✓ 71:17:010301:188; ✓ 71:17:010301:189; ✓ 71:17:010301:190; ✓ 71:17:010301:191; ✓ 71:17:010301:192; ✓ 71:17:010301:193; ✓ 71:17:010301:194; ✓ 71:17:010301:195; ✓ 71:17:010301:196; ✓ 71:17:010301:197; ✓ 71:17:010301:198; ✓ 71:17:010301:199; ✓ 71:17:010301:200; ✓ 71:17:010301:201; ✓ 71:17:010301:202; ✓ 71:17:010301:203; ✓ 71:17:010301:204; ✓ 71:17:010301:205; ✓ 71:17:010301:206; ✓ 71:17:010301:207; ✓ 71:17:010301:208; ✓ 71:17:010301:209; ✓ 71:17:010301:210; ✓ 71:17:010301:211; ✓ 71:17:010301:212; ✓ 71:17:010301:213; ✓ 71:17:010301:214; ✓ 71:17:010301:215; ✓ 71:17:010301:216; ✓ 71:17:010301:217; ✓ 71:17:010301:218; ✓ 71:17:010301:219; ✓ 71:17:010301:220; ✓ 71:17:010301:221; ✓ 71:17:010301:222; ✓ 71:17:010301:223; ✓ 71:17:010301:224; ✓ 71:17:010301:225; ✓ 71:17:010301:226; ✓ 71:17:010301:227; ✓ 71:17:010301:228; ✓ 71:17:010301:229; ✓ 71:17:010301:230; ✓ 71:17:010301:231; ✓ 71:17:010301:232; ✓ 71:17:010301:233; ✓ 71:17:010301:234; ✓ 71:17:010301:235; ✓ 71:17:010301:236; ✓ 71:17:010301:237; ✓ 71:17:010301:238; ✓ 71:17:010301:239; ✓ 71:17:010301:240; ✓ 71:17:010301:241; ✓ 71:17:010301:242; ✓ 71:17:010301:243; ✓ 71:17:010301:244; ✓ 71:17:010301:245; ✓ 71:17:010301:246; ✓ 71:17:010301:247; ✓ 71:17:010301:248; ✓ 71:17:010301:249; ✓ 71:17:010301:250; ✓ 71:17:010301:251; ✓ 71:17:010301:252; ✓ 71:17:010301:253; ✓ 71:17:010301:254; ✓ 71:17:010301:255; ✓ 71:17:010301:256; ✓ 71:17:010301:257; ✓ 71:17:010301:258; ✓ 71:17:010301:259; ✓ 71:17:010301:260; ✓ 71:17:010301:261; ✓ 71:17:010301:262; ✓ 71:17:010301:263; ✓ 71:17:010301:264; ✓ 71:17:010301:265; ✓ 71:17:010301:266; ✓ 71:17:010301:267; ✓ 71:17:010301:268; ✓ 71:17:010301:269; ✓ 71:17:010301:270; ✓ 71:17:010301:271; ✓ 71:17:010301:272; ✓ 71:17:010301:273; ✓ 71:17:010301:274; ✓ 71:17:010301:275; ✓ 71:17:010301:276; ✓ 71:17:010301:277; ✓ 71:17:010301:278; ✓ 71:17:010301:279; ✓ 71:17:010301:280; ✓ 71:17:010301:281; ✓ 71:17:010301:282; ✓ 71:17:010301:283; ✓ 71:17:010301:284; ✓ 71:17:010301:285; ✓ 71:17:010301:286; ✓ 71:17:010301:287; ✓ 71:17:010301:288; ✓ 71:17:010301:289; ✓ 71:17:010301:290; ✓ 71:17:010301:291; ✓ 71:17:010301:292; ✓ 71:17:010301:293; ✓ 71:17:010301:294; ✓ 71:17:010301:295; ✓ 71:17:010301:296; ✓ 71:17:010301:297; ✓ 71:17:010301:298; ✓ 71:17:010301:299; ✓ 71:17:010301:300; ✓ 71:17:010301:301; ✓ 71:17:010301:302; ✓ 71:17:010301:303; ✓ 71:17:010301:304; ✓ 71:17:010301:305; ✓ 71:17:010301:306; ✓ 71:17:010301:307; ✓ 71:17:010301:308; ✓ 71:17:010301:309; ✓ 71:17:010301:310; ✓ 71:17:010301:311; ✓ 71:17:010301:312; ✓ 71:17:010301:313; ✓ 71:17:010301:314; ✓ 71:17:010301:315; ✓ 71:17:010301:316; ✓ 71:17:010301:317; ✓ 71:17:010301:318; ✓ 71:17:010301:319; ✓ 71:17:010301:320; ✓ 71:17:010301:321; ✓ 71:17:010301:322; ✓ 71:17:010301:323; ✓ 71:17:010301:324; ✓ 71:17:010301:325; ✓ 71:17:010301:326; ✓ 71:17:010301:327; ✓ 71:17:010301:328; ✓ 71:17:010301:329; ✓ 71:17:010301:330; ✓ 71:17:010301:331; ✓ 71:17:010301:332; ✓ 71:17:010301:333; ✓ 71:17:010301:334; ✓ 71:17:010301:335; ✓ 71:17:010301:336; ✓ 71:17:010301:337; ✓ 71:17:010301:338; ✓ 71:17:010301:339; ✓ 71:17:010301:340; ✓ 71:17:010301:341; ✓ 71:17:010301:342; ✓ 71:17:010301:343; ✓ 71:17:010301:344; ✓ 71:17:010301:345; ✓ 71:17:010301:346; ✓ 71:17:010301:347; ✓ 71:17:010301:348; ✓ 71:17:010301:349; ✓ 71:17:010301:350; ✓ 71:17:010301:351; ✓ 71:17:010301:352; ✓ 71:17:010301:353; ✓ 71:17:010301:354; ✓ 71:17:010301:355; ✓ 71:17:010301:356; ✓ 71:17:010301:357; ✓ 71:17:010301:358; ✓ 71:17:010301:359; ✓ 71:17:010301:360; ✓ 71:17:010301:361; ✓ 71:17:010301:362; ✓ 71:17:010301:363; ✓ 71:17:010301:364; ✓ 71:17:010301:365; ✓ 71:17:010301:366; ✓ 71:17:010301:367; ✓ 71:17:010301:368; ✓ 71:17:010301:369; ✓ 71:17:010301:370; ✓ 71:17:010301:371; ✓ 71:17:010301:372; ✓ 71:17:010301:373; ✓ 71:17:010301:374; ✓ 71:17:010301:375; ✓ 71:17:010301:376; ✓ 71:17:010301:377; ✓ 71:17:010301:378; ✓ 71:17:010301:379; ✓ 71:17:010301:380; ✓ 71:17:010301:381; ✓ 71:17:010301:382; ✓ 71:17:010301:383; ✓ 71:17:010301:384; ✓ 71:17:010301:385; ✓ 71:17:010301:386; ✓ 71:17:010301:387; ✓ 71:17:010301:388; ✓ 71:17:010301:389; ✓ 71:17:010301:390; ✓ 71:17:010301:391; ✓ 71:17:010301:392; ✓ 71:17:010301:393; ✓ 71:17:010301:394; ✓ 71:17:010301:395; ✓ 71:17:010301:396; ✓ 71:17:010301:397; ✓ 71:17:010301:398; ✓ 71:17:010301:399; ✓ 71:17:010301:400; ✓ 71:17:010301:401; ✓ 71:17:010301:402; ✓ 71:17:010301:403; ✓ 71:17:010301:404; ✓ 71:17:010301:405; ✓ 71:17:010301:406; ✓ 71:17:010301:407; ✓ 71:17:010301:408; ✓ 71:17:010301:409; ✓ 71:17:010301:410; ✓ 71:17:010301:411; ✓ 71:17:010301:412; ✓ 71:17:010301:413; ✓ 71:17:010301:414; ✓ 71:17:010301:415; ✓ 71:17:010301:416; ✓ 71:17:010301:417; ✓ 71:17:010301:418; ✓ 71:17:010301:419; ✓ 71:17:010301:420; ✓ 71:17:010301:421; ✓ 71:17:010301:422; ✓ 71:17:010301:423; ✓ 71:17:010301:424; ✓ 71:17:010301:425; ✓ 71:17:010301:426; ✓ 71:17:010301:427; ✓ 71:17:010301:428; ✓ 71:17:010301:429; ✓ 71:17:010301:430; ✓ 71:17:010301:431; ✓ 71:17:010301:432; ✓ 71:17:010301:433; ✓ 71:17:010301:434; ✓ 71:17:010301:435; ✓ 71:17:010301:436; ✓ 71:17:010301:437; ✓ 71:17:010301:438; ✓ 71:17:010301:439; ✓ 71:17:010301:440; ✓ 71:17:010301:441; ✓ 71:17:010301:442; ✓ 71:17:010301:443; ✓ 71:17:010301:444; ✓ 71:17:010301:445; ✓ 71:17:010301:446; ✓ 71:17:010301:447; ✓ 71:17:010301:448; ✓ 71:17:010301:449; ✓ 71:17:010301:450; ✓ 71:17:010301:451; ✓ 71:17:010301:452; ✓ 71:17:010301:453; ✓ 71:17:010301:454; ✓ 71:17:010301:455; ✓ 71:17:010301:456; ✓ 71:17:010301:457; ✓ 71:17:010301:458; ✓ 71:17:010301:459; ✓ 71:17:010301:460; ✓ 71:17:010301:461; ✓ 71:17:010301:462; ✓ 71:17:010301:463; ✓ 71:17:010301:464; ✓ 71:17:010301:465; ✓ 71:17:010301:466; ✓ 71:17:010301:467; ✓ 71:17:010301:468; ✓ 71:17:010301:469; ✓ 71:17:010301:470; ✓ 71:17:010301:471; ✓ 71:17:010301:472; ✓ 71:17:010301:473; ✓ 71:17:010301:474; ✓ 71:17:010301:475; ✓ 71:17:010301:476; ✓ 71:17:010301:477; ✓ 71:17:010301:478; ✓ 71:17:010301:479; ✓ 71:17:010301:480; ✓ 71:17:010301:481; ✓ 71:17:010301:482; ✓ 71:17:010301:483; ✓ 71:17:010301:484; ✓ 71:17:010301:485; ✓ 71:17:010301:486; ✓ 71:17:010301:487; ✓ 71:17:010301:488; ✓ 71:17:010301:489; ✓ 71:17:010301:490; ✓ 71:17:010301:491; ✓ 71:17:010301:492; ✓ 71:17:010301:493; ✓ 71:17:010301:494; ✓ 71:17:010301:495; ✓ 71:17:010301:496; ✓ 71:17:010301:497; ✓ 71:17:010301:498; ✓ 71:17:010301:499; ✓ 71:17:010301:500; ✓ 71:17:010301:501; ✓ 71:17:010301:502; ✓ 71:17:010301:503; ✓ 71:17:010301:504; ✓ 71:17:010301:505; ✓ 71:17:010301:506; ✓ 71:17:010301:507; ✓ 71:17:010301:508; ✓ 71:17:010301:509; ✓ 71:17:010301:510; ✓ 71:17:010301:511; ✓ 71:17:010301:512; ✓ 71:17:010301:513; ✓ 71:17:010301:514; ✓ 71:17:010301:515; ✓ 71:17:010301:516; ✓ 71:17:010301:517; ✓ 71:17:010301:518; ✓ 71:17:010301:519; ✓ 71:17:010301:520; ✓ 71:17:010301:521; ✓ 71:17:010301:522; ✓ 71:17:010301:523; ✓ 71:17:010301:524; ✓ 71:17:010301:525; ✓ 71:17:010301:526; ✓ 71:17:010301:527; ✓ 71:17:010301:528; ✓ 71:17:010301:529; ✓ 71:17:010301:530; ✓ 71:17:010301:531; ✓ 71:17:010301:532; ✓ 71:17:010301:533; ✓ 71:17:010301:534; ✓ 71:17:010301:535; ✓ 71:17:010301:536; ✓ 71:17:010301:537; ✓ 71:17:010301:538; ✓ 71:17:010301:539; ✓ 71:17:010301:540; ✓ 71:17:010301:541; ✓ 71:17:010301:542; ✓ 71:17:010301:543; ✓ 71:17:010301:544; ✓ 71:17:010301:545; ✓ 71:17:010301:546; ✓ 71:17:010301:547; ✓ 71:17:010301:548; ✓ 71:17:010301:549; ✓ 71:17:010301:550; ✓ 71:17:010301:551; ✓ 71:17:010301:552; ✓ 71:17:010301:553; ✓ 71:17:010301:554; ✓ 71:17:010301:555; ✓ 71:17:010301:556; ✓ 71:17:010301:557; ✓ 71:17:010301:558; ✓ 71:17:010301:559; ✓ 71:17:010301:560; ✓ 71:17:010301:561; ✓ 71:17:010301:562; ✓ 71:17:010301:563; ✓ 71:17:010301:564; ✓ 71:17:010301:565; ✓ 71:17:010301:566; ✓ 71:17:010301:567; ✓ 71:17:010301:568; ✓ 71:17:010301:569; ✓ 71:17:010301:570; ✓ 71:17:010301:571; ✓ 71:17:010301:572; ✓ 71:17:010301:573; ✓ 71:17:010301:574; ✓ 71:17:010301:575; ✓ 71:17:010301:576; ✓ 71:17:010301:577; ✓ 71:17:010301:578; ✓ 71:17:010301:579; ✓ 71:17:010301:580; ✓ 71:17:010301:581; ✓ 71:17:010301:582; ✓ 71:17:010301:583; ✓ 71:17:010301:584; ✓ 71:17:010301:585; ✓ 71:17:010301:586; ✓ 71:17:010301:587; ✓ 71:17:010301:588; ✓ 71:17:010301:589; ✓ 71:17:010301:590; ✓ 71:17:010301:591; ✓ 71:17:010301:592; ✓ 71:17:010301:593; ✓ 71:17:010301:594; ✓ 71:17:010301:595; ✓ 71:17:010301:596; ✓ 71:17:010301:597; ✓ 71:17:010301:598; ✓ 71:17:010301:599; ✓ 71:17:010301:600; ✓ 71:17:010301:601; ✓ 71:17:010301:602; ✓ 71:17:010301:603; ✓ 71:17:010301:604; ✓ 71:17:010301:605; ✓ 71:17:010301:606; ✓ 71:17:010301:607; ✓ 71:17:010301:608; ✓ 71:17:010301:609; ✓ 71:17:010301:610; ✓ 71:17:010301:611; ✓ 71:17:010301:612; ✓ 71:17:010301:613; ✓ 71:17:010301:614; ✓ 71:17:010301:615; ✓ 71:17:010301:616; ✓ 71:17:010301:617; ✓ 71:17:010301:618; ✓ 71:17:010301:619; ✓ 71:17:010301:620; ✓ 71:17:010301:621; ✓ 71:17:010301:622; ✓ 71:17:010301:623; ✓ 71:17:010301:624; ✓ 71:17:010301:625; ✓ 71:17:010301:626; ✓ 71:17:010301:627; ✓ 71:17:010301:628; ✓ 71:17:010301:629; ✓ 71:17:010301:630; ✓ 71:17:010301:631; ✓ 71:17:010301:632; ✓ 71:17:010301:633; ✓ 71:17:010301:634; ✓ 71:17:010301:635; ✓ 71:17:010301:636; ✓ 71:17:010301:637; ✓ 71:17:010301:638; ✓ 71:17:010301:639; ✓ 71:17:010301:640; ✓ 71:17:010301:641; ✓ 71:17:010301:642; ✓ 71:17:010301:643; ✓ 71:17		

II. Арендная плата

6. Арендная плата по настоящему Договору составляет 1000000 (один миллион) рублей в год, в том числе вносимая в федеральный бюджет – 622300 (шесть сот двадцать две тысяч триста) рублей в год.

Арендная плата определяется в соответствии со статьей 73 Лесного кодекса Российской Федерации на основе минимального размера арендной платы.

Расчет арендной платы для видов использования лесов, предусмотренных частью 1 статьи 25 Лесного кодекса Российской Федерации, проводится в соответствии с частью 1 статьи 25 Лесного кодекса Российской Федерации, приводится в приложении N 4 к настоящему Договору.

Размер арендной платы подлежит изменению пропорционально изменению ставок платы за единицу объема лесных ресурсов или за единицу площади лесного участка, устанавливаемых в соответствии со статьей 73 Лесного кодекса Российской Федерации.

7. Начисление арендной платы осуществляется со дня государственной регистрации настоящего Договора.

8. Арендатор вносит арендную плату в порядке, предусмотренном приложением N 5 к настоящему Договору.

В первый и последний год действия настоящего Договора арендная плата начисляется исходя из фактического количества дней аренды, годового размера арендной платы и количества дней в году.

До наступления очередного срока платежа Арендатор имеет право внести сумму, превышающую платеж, установленный приложением N 5 к настоящему Договору. В случае отсутствия задолженности разница между указанными платежами зачисляется Арендодателем в счет будущих платежей Арендатора.

III. Права и обязанности сторон

9. Арендодатель имеет право:

а) осуществлять осмотр арендованного лесного участка для оценки соблюдения Арендатором выполнения условий настоящего Договора в части использования лесного участка по назначению в соответствии с законодательством Российской Федерации,

б) предоставлять арендованный лесной участок или его часть третьим лицам для иных видов использования лесов, предусмотренных лесохозяйственным регламентом лесничества, за исключением случаев, когда одновременное многоцелевое использование лесного участка невозможно, а также выдавать разрешение на выполнение работ по геологическому изучению недр;

в) осуществлять проверки соблюдения Арендатором условий настоящего Договора и проекта освоения лесов;

г) после завершения Арендатором работ по заготовке древесины проводить осмотр и оценку состояния лесосек.

10. Арендодатель обязан:

а) передать лесной участок Арендатору по акту приема-передачи лесного участка, форма которого предусмотрена приложением N 6 к настоящему Договору, в течение 5 рабочих дней со дня заключения настоящего Договора;

б) осуществлять на лесном участке в пределах полномочий, определенных статьями 81 - 84 Лесного кодекса Российской Федерации, мероприятия по ликвидации последствий чрезвычайной ситуации в лесах, возникшей вследствие лесных пожаров;

в) информировать в письменной форме в течение 15 дней со дня принятия решения

о предоставлении арендованного лесного участка или его части третьим лицам для иных видов использования лесов, предусмотренных лесохозяйственным регламентом лесничества (лесопарка), за исключением случаев, когда одновременное многоцелевое использование лесного участка невозможно, а также в случае выдачи разрешения на выполнение работ по геологическому изучению недр - о возникших правах третьих лиц на

предоставленный в аренду лесной участок;

г) уведомить Арендатора о времени и месте проведения проверки соблюдения Арендатором условий настоящего Договора и проекта освоения лесов за 3 дня до проведения проверки;

д) уведомить Арендатора об осуществлении мероприятий, предусмотренных частью 1 статьи 53 Лесного кодекса Российской Федерации, за 3 дня до начала их осуществления;

е) принять от Арендатора в день окончания срока действия настоящего Договора лесной участок по акту приема-передачи лесного участка, форма которого предусмотрена приложением N 6 к настоящему Договору, в состоянии, пригодном для ведения лесного хозяйства, с характеристиками лесного участка, установленными проектом освоения лесов на день окончания срока действия настоящего Договора;

в случае досрочного прекращения действия настоящего Договора принять от Арендатора лесной участок в день досрочного прекращения действия настоящего Договора по акту приема-передачи лесного участка, форма которого предусмотрена приложением N 6 к настоящему Договору, в состоянии, пригодном для ведения лесного хозяйства;

ж) представлять Арендатору сведения о поступивших по настоящему Договору

платежах в течение 30 дней со дня получения запроса в письменной форме;

з) в установленном порядке осуществлять федеральный государственный лесной надзор или муниципальный лесной контроль (лесную охрану);

и) предоставлять Арендатору информацию о возможности и местах приобретения районированного посевного и посадочного материала в течение 30 дней со дня получения

запроса в письменной форме;

к) в случае изменения ставок платы, указанных в пункте 6 настоящего Договора, и (или) коэффициента индексации к ставкам платы производить перерасчет арендной платы и уведомить Арендатора в письменной форме об изменении размера арендной платы и о сумме, подлежащей уплате, в течение 3 месяцев со дня изменения размера арендной

платы;

л) в случае изменения реквизитов для осуществления платежей, предусмотренных

настоящим договором, уведомить в письменной форме Арендатора об этом в течение 5 рабочих дней со дня изменения реквизитов.

11. Арендатор имеет право:

а) приступить к использованию лесного участка в соответствии с условиями настоящего Договора после заключения настоящего Договора, подписания сторонами акта приема-передачи лесного участка, форма которого предусмотрена приложением N 6 к настоящему Договору, получения положительного заключения государственной экспертизы проекта освоения лесов и подачи лесной декларации;

б) получать от Арендодателя информацию о возможности и местах приобретения районированного посевного и посадочного материала;

в) осуществлять на лесном участке в установленном порядке создание лесной инфраструктуры;

г) осуществлять на лесном участке в установленном порядке строительство реконструкцию и эксплуатацию объектов, не связанных с созданием лесной инфраструктуры;

д) заключать соглашения об установлении сервитута в отношении лесного участка либо его части при наличии согласия Арендодателя (в письменной форме) на заключение такого соглашения.

12. Арендатор обязан:

а) принять лесной участок от Арендодателя по акту приема-передачи лесного участка, форма которого предусмотрена приложением N 6 к настоящему Договору, в течение 5 рабочих дней со дня заключения настоящего Договора;

после подписания настоящего Договора или изменений к нему в течение 14 дней обратиться с заявлением о государственной регистрации права аренды лесного участка, передаваемого по настоящему Договору, или изменений, вносимых в настоящий Договор, в орган, осуществляющий государственную регистрацию прав на недвижимое имущество и сделок с ним, и в течение 10 дней со дня подачи указанного заявления известить в письменной форме Арендодателя о подаче таких документов;

не позднее 60 дней со дня подписания настоящего Договора передать Арендодателю экземпляр настоящего Договора, копия документа, подтверждающего государственную регистрацию, или уведомление об отказе в государственной регистрации права аренды лесного участка, передаваемого по настоящему Договору;

б) использовать лесной участок по назначению в соответствии с законодательством Российской Федерации и настоящим Договором;

в) вносить арендную плату в соответствии с приложением N 5 к настоящему Договору;

г) в течение 6 месяцев со дня заключения настоящего Договора разработать и представить Арендодателю проект освоения лесов для проведения государственной экспертизы не позднее, чем за 6 месяцев до окончания срока действия проекта освоения лесов разработать и представить Арендодателю проект освоения лесов на следующий срок для проведения государственной экспертизы;

д) в установленном порядке подавать лесную декларацию;

е) по требованию Арендодателя представлять материалы по отводу и таксации лесосек, технологические карты лесосечных работ;

ж) осуществлять установленный настоящим Договором вид использования лесов в соответствии с законодательством Российской Федерации, проектом освоения лесов и лесной декларацией;

з) не позднее, чем за один месяц до начала лесовосстановительных работ представлять Арендодателю проекты лесовосстановления, а также информационные документы, подтверждающие (улыстовержющие) качество посеянного и посаженного материала и его происхождения;

и) соблюдать установленные режимами особо охраняемых природных территорий, особо защитных участков лесов, расположенных в границах арендованного лесного участка, сохранить виды растений и животных, занесенных в Красную книгу Российской Федерации и Красную книгу Тульской области, а также места их обитания, осуществлять мероприятия по сохранению биоразнообразия (сохранять отдельные ценные деревья в любом ярусе и их группы и т.п.) в соответствии с лесохозяйственным регламентом лесничества и проектом освоения лесов;

л) осуществлять меры по предупреждению лесных пожаров в соответствии с законодательством Российской Федерации и проектом освоения лесов;

м) в случае обнаружения лесного пожара на арендованном лесном участке немедленно сообщить об этом в специализированную диспетчерскую службу по тел. 8-800-100-94-00 и принять все возможные меры по недопущению распространения лесного пожара;

н) осуществлять санитарно-оздоровительные мероприятия на переданном в аренду лесном участке в соответствии с законодательством Российской Федерации и проектом освоения лесов;

о) осуществлять мероприятия по воспроизводству лесов на лесном участке в соответствии с законодательством Российской Федерации и проектом освоения лесов;

п) осуществлять на лесном участке расчетку кварталных просек и замену кварталных столбов в соответствии с проектом освоения лесов;

р) обеспечивать сохранность объектов лесного семеноводства;

с) осуществлять эквидирование заготовленной или полученной при использовании лесов древесины в местах, предусмотренных проектом освоения лесов или

технологической картой разработки лесосеки;

ч) при повреждении или уничтожении по вине Арендатора верхнего плодородного слоя почвы, искусственных или естественных водотоков, рек, ручьев приводить их в состояние, пригодное для использования по назначению, предусмотренному лесохозяйственным регламентом лесничества, восстанавливать объекты лесной инфраструктуры и объекты, не связанные с созданием лесной инфраструктуры, поврежденные по вине Арендатора;

у) согласовать с Арендодателем в письменной форме совершение действий, предусмотренных статьей 5 Федерального закона "О введении в действие Лесного кодекса Российской Федерации";

ф) в день окончания срока действия настоящего Договора передать Арендодателю лесной участок по акту приема-передачи лесного участка, форма которого предусмотрена приложением N 6 к настоящему Договору, в состоянии, пригодном для ведения лесного хозяйства, с характеристиками лесного участка, установленными проектом освоения лесов на день окончания срока действия настоящего Договора;

в случае досрочного прекращения действия настоящего Договора передать Арендодателю лесной участок в день досрочного прекращения действия настоящего Договора по акту приема-передачи лесного участка, форма которого предусмотрена приложением N 6 к настоящему Договору, в состоянии, пригодном для ведения лесного хозяйства;

х) сообщить Арендодателю в письменной форме не позднее чем за 90 дней о намерении расторгнуть настоящий Договор;

ц) по истечении срока действия настоящего Договора или в случае досрочного прекращения срока действия освобожден лесной участок от объектов недвижимого имущества, обеспечить снос объектов, созданных для освоения лесного участка, и выполнить рекультивацию лесных земель в соответствии с проектом освоения лесов;

ш) извещать Арендодателя в письменной форме об изменении банковских реквизитов, юридического и фактического адреса, а также об изменении лица, имеющего право действовать без доверенности от имени Арендатора, в течение 5 рабочих дней со дня таких изменений;

щ) выполнять другие обязанности, предусмотренные законами Российской Федерации, Лесным кодексом Российской Федерации и иными нормативными правовыми актами, в том числе представлять отчеты, предусмотренные статьями 49, 60 и 66 Лесного кодекса Российской Федерации.

IV. Ответственность сторон

13. За неисполнение или ненадлежащее исполнение обязательств, предусмотренных настоящим Договором, Арендодатель и Арендатор несут ответственность согласно законодательству Российской Федерации (включая обязанность возместить в соответствии с Гражданским кодексом Российской Федерации убытки, причиненные таким неисполнением или ненадлежащим исполнением) и настоящему Договору.

14. За нарушение условий настоящего Договора Арендатор уплачивает Арендодателю неустойку в следующем размере:

а) за нарушение Арендатором сроков внесения арендной платы, предусмотренных приложением N 5 к настоящему Договору, - 0,1 процента от суммы просроченного платежа за каждый день просрочки.

Начисление неустойки производится начиная со дня, следующего за днем истечения срока платежа, и до дня внесения просроченного платежа в полном объеме;

б) за нарушение срока разработки и представления Арендодателю проекта освоения лесов для проведения государственной экспертизы, предусмотренного подпунктом "г" пункта 12 настоящего Договора, или использование лесного участка без проекта освоения

лесов - 50 тыс. рублей (для физического лица или индивидуального предпринимателя) или 150 тыс. рублей (для юридического лица) за каждый полный календарный месяц просрочки по истечению установленного срока;

в) за невыполнение или несвоевременное выполнение работ по очистке мест рубок от порубочных остатков в соответствии с правилами заготовки древесины, правилами санитарной безопасности в лесах, правилами пожарной безопасности в лесах, правилами ухода за лесами, захламление по вине Арендатора просек и прилегающих к лесосекам полос шириной 50 метров - 5-кратная стоимость затрат, необходимых для очистки данной территории по нормативам в области лесного хозяйства, а при отсутствии таких нормативов - согласно калькуляции Арендодателя;

г) за рубку лесных насаждений, предусмотренную проектом освоения лесов, без подачи лесной декларации - 25-кратная стоимость заготовленной древесины, определенная по ставкам платы за единицу объема лесных ресурсов, установленным Правительством Российской Федерации;

д) за использование лесного участка без подачи лесной декларации - 20 тыс. рублей (для физического лица или индивидуального предпринимателя) или 70 тыс. рублей (для юридического лица);

е) за все количество срубленных или поврежденных до степени прекращения роста деревьев за пределами лесосек на смежных с ними 50-метровых полосах - 10-кратная стоимость срубленных или поврежденных деревьев, определенная по ставкам платы за единицу объема лесных ресурсов, установленным Правительством Российской Федерации для древесины лесных насаждений по первому разряду такс во всех лесотаксовых районах;

ж) за хранение (оставление) древесины вдоль лесных дорог с нарушением законодательства Российской Федерации - 2-кратная стоимость оставленной древесины, определенной по ставкам платы за единицу объема лесных ресурсов, установленным Правительством Российской Федерации для древесины лесных насаждений по первому разряду такс во всех лесотаксовых районах;

з) за рубку или повреждение семенников и деревьев в семенных куртинах и полосах, за рубку деревьев, не подлежащих рубке при проведении сплошных, выборочных рубок, - 5-кратная стоимость соответствующей срубленной древесины, а также поврежденных семенников и деревьев в семенных куртинах и полосах, определенная по ставкам платы за единицу объема лесных ресурсов, установленным Правительством Российской Федерации для древесины лесных насаждений по первому разряду такс во всех лесотаксовых районах;

и) за проведение заготовки и трелевки древесины способами, в результате которых в горных условиях возникла эрозия, - 100 тыс. рублей за каждый гектар эродированной площади, на которой поврежден гумусовый слой почвы;

к) за складирование заготовленной древесины в местах, не предусмотренных проектом освоения лесов или технологической картой лесосечных работ, - 3-кратная стоимость складированной древесины, определенная по ставкам платы за единицу объема лесных ресурсов, установленным Правительством Российской Федерации для древесины лесных насаждений по первому разряду такс во всех лесотаксовых районах;

л) за оставление не вывезенной в установленный срок (включая предоставленные отсрочки) древесины на лесосеках, в местах производства работ по расчистке площадки под лесные склады, трассы лесовозных дорог, постройки, сооружения - 7-кратная стоимость не вывезенной в срок древесины, определенная по ставкам платы за единицу объема лесных ресурсов, установленным Правительством Российской Федерации для древесины лесных насаждений по первому разряду такс во всех лесотаксовых районах;

м) за уничтожение или повреждение границных, квартальных, лесосечных и других столбов и знаков - 10-кратная стоимость их изготовления и установки;

н) за оставление на лесосеках завалов, завалишек, срубленных деревьев - 7-кратная стоимость оставленных деревьев, определенная по ставкам платы за единицу объема

лесных ресурсов, установленным Правительством Российской Федерации для древесины лесных насаждений по первому разряду такс во всех лесотаксовых районах;

о) за непонимание и несвоевременное выполнение противопожарных, санитарно-оздоровительных мероприятий, мероприятий по воспроизводству лесов - 3-кратная стоимость затрат, необходимых для выполнения этих мероприятий по нормативам в области лесного хозяйства, а при отсутствии таких нормативов - согласно калькуляции Арендодателя;

п) за совершение действий, предусмотренных статьей 5 Федерального закона "О введении в действие Лесного кодекса Российской Федерации", без письменного согласования с Арендодателем - годовая арендная плата, предусмотренная настоящим Договором;

р) при непредставлении Арендатором в письменной форме сведений об изменении банковских реквизитов, юридического и фактического адреса, а также об изменении лица, имеющего право действовать без доверенности от имени Арендатора, в установленном настоящим Договором срок - 10 тыс. рублей;

с) за невыполнение обязательств, установленных подпунктом "п" пункта 12 настоящего Договора, - 4-кратная стоимость работ, необходимых для восстановления соответствующей территории по нормативам в области лесного хозяйства, а при отсутствии таких нормативов - согласно калькуляции Арендодателя.

15. Уплата неустоек не освобождает Арендатора от выполнения обязательств, предусмотренных настоящим Договором.

16. В случае несвоевременной передачи лесного участка после истечения срока действия настоящего Договора или досрочного прекращения срока его действия Арендатор уплачивает Арендодателю за все время просрочки возврата лесного участка арендную плату и возмещает убытки, причиненные Арендодателю в случае, когда указанная плата не покрывает причиненные Арендодателю убытки.

V. Порядок изменения и расторжения Договора

17. Все изменения, вносимые в настоящий Договор, оформляются в письменной форме и подписываются сторонами.

18. Внесение изменений в настоящий Договор, заключенный по результатам аукциона, на основании соглашения сторон или по требованию одной из его сторон не допускается, за исключением случая, предусмотренного частью 7 статьи 53.7 Лесного кодекса Российской Федерации.

19. Настоящий Договор, заключенный в отношении лесного участка, находящегося в государственной собственности, по результатам аукциона, может быть изменен по решению суда в случае существенного изменения количественных и качественных характеристик такого лесного участка.

20. При изменении условий настоящего Договора обязательства сторон сохраняются в измененном виде.

В случае изменения условий настоящего Договора обязательства сторон считаются измененными с момента заключения сторонами соглашения об изменении условий настоящего Договора, если иное не вытекает из соглашения или характера изменения условий настоящего Договора, а при изменении условий настоящего Договора в судебном порядке - с момента вступления в законную силу решения суда об изменении условий настоящего Договора.

21. Настоящий Договор прекращает действие в случаях, предусмотренных гражданским законодательством Российской Федерации, и случаях, предусмотренных пунктами 23 и 24 настоящего Договора.

22. Расторжение настоящего Договора по решению суда по требованию одной из сторон осуществляется по основаниям, предусмотренным лесным и гражданским законодательством Российской Федерации.

23. Арендодатель вправе отказаться от исполнения настоящего Договора в одностороннем порядке в случае невнесения Арендатором арендной платы 2 и более раз подряд по истечении установленного настоящим Договором срока платежа, уведомив об этом Арендатора в письменной форме за 30 дней до даты расторжения договора.

Настоящий Договор прекращает свое действие с даты, указанной в письменном уведомлении. В случае одностороннего отказа Арендодателя от исполнения настоящего Договора он считается расторгнутым.

24. Арендатор вправе в одностороннем порядке расторгнуть настоящий Договор, известив об этом Арендодателя в письменной форме за 90 дней до предполагаемой даты расторжения, при условии отсутствия недоимки по арендной плате.

VI. Срок действия Договора

25. Срок действия настоящего Договора устанавливается от даты государственной регистрации права аренды лесного участка, передаваемого в соответствии с таким договором, и составляет десять лет.

VII. Прочие условия

26. Спорные вопросы, возникающие в ходе исполнения настоящего Договора, или вопросы, не оговоренные в настоящем Договоре, разрешаются путем переговоров. В случае если согласие путем переговоров не достигнуто, указанные вопросы разрешаются в судебном порядке.

Рассмотрение споров в судебном порядке производится по месту нахождения Арендодателя. 27. Арендатор и Арендодатель несут ответственность за неисполнение или ненадлежащее исполнение своих обязательств по настоящему Договору, если это явилось следствием обстоятельств непреодолимой силы.

28. Настоящий Договор составлен в 3 подлинных экземплярах, по одному для каждой стороны и один - для органа, осуществляющего государственную регистрацию прав на недвижимое имущество и сделок с ним.

29. Приложения к настоящему Договору являются его неотъемлемыми частями.


Арендодатель:
Министерство природных ресурсов
и экологии Тульской области

Юридический адрес: 300007, г. Тула,
ул. Оборонная, д.114-А
ИНН 7107096442
КПП 710701001
р/с 40101810700000010107
ОКТМО 70701000
Отделение Тула г. Тула
БИК 047003001

Арендатор:
ООО «БРИЗ»

Юридический адрес: 390504, Рязанская обл,
Рязанский р-н, д. Секиотово, ул. Полевая, д. 1.
ИНН 6215024980
ОГРН 1116215000120
КПП 621501001
БИК 046126708
р/с 40702810100010003882
к/с 30101810500000000708
«Пром-Внешторгбанк (ПАО)» г.Рязань

Министр природных ресурсов и экологии
Тульской области



Директор ООО «БРИЗ»

В.А. Румянцев

Приложение № 2
к договору аренды лесного участка
от 28.03.12 № 383
Характеристики лесного участка на 25 апреля 2012 г.
(день заключения договора)

Характеристики лесного участка

1. Распределение земель

Общая площадь, га	в том числе:									
	занятые лесными насаждениями	лесные культуры	лесные питомники, лесные насаждения на платях	не занятые лесными насаждениями	итого	дорожки	просеки	болота	иные земельные участки	итого
4750,2068	2	3	4	5	6	7	8	9	10	11
	4732	919	-	63	4795	31	7	-	117,2068	155,2068

2. Характеристики насаждений

Общая площадь, га	Лесное хозяйство	Участковое лесничество (или платя)	Лесной квартал	Хвойный стел, пробела дающая порода	Площадь записи древостоев (тыс. куб. м)	В том числе по группам возраста				
						Молодняки	Средневозрастные	Приростные	Перестойные	
4750,2068	Пласское	Центральное/Пласская	1, 7, 8, 12, 13 (1-3, 4-ч, 5-ч, 6-34, 35-ч, 36-ч, 37-ч, 38-39), 14 (1-ч, 2-14, 15-ч, 16-44), 13 (1-3, 4-ч, 5-12, 13-ч, 14-18, 19-ч, 20-28, 29-ч, 30-37), 16, 17 (1, 2-ч, 3-ч, 4-16), 18 (1-ч, 2-3, 4-ч, 5-ч, 7-8, 9-ч, 10-13, 14-ч, 15-31), 19, 21, 22 (2, 3-ч, 4-ч, 5-ч, 6-35), 23-26, 27 (1-12, 13-ч, 14-28, 29-ч, 30-48, 49-ч, 50-51, 52-ч, 53-56), 28, 29 (1-25, 26-ч, 27-30), 30 (1, 2-ч, 3-4, 5-ч, 6, 7-ч, 8-11, 12, 13-34, 35-ч, 36-ч, 37, 38-ч, 39-ч, 40-42, 43-ч, 44-47), 31 (1, 2-ч, 3-8, 9-ч, 10-12, 13-ч, 14-16, 17-ч, 18-23), 32 (1, 3-ч, 4-ч, 5-27, 28-ч, 29-ч, 30-ч, 31-35, 36-ч, 37-ч), 33, 34 (1-9, 14-18), 35 (1-12, 13-ч, 14-ч, 15-ч, 16), 36	350	1798	424,2	1299	1363		
				4752/1094,1	424,2	300,1	345,2			
		Центральное/Тельно-Озёрский	26	Мякше-лиственные, Берёза	4752/1094,1	350	1798	424,2	1299	1363
		Центральное/Липицкая	1 (1-16, 17-ч, 18-ч, 19-28), 2-7, 8 (1-2, 3-ч, 4-ч, 5-12), 9 (1-40, 41-ч, 42-43), 10-11, 12 (1-17, 18-ч, 19, 20-ч, 21-ч, 22, 23), 13 (1-17, 18-ч, 19-21, 22-45), 14 (1-ч, 2-30, 21-ч, 22, 23-45), 15 (1-ч, 2-30, 21-ч, 22, 23-45), 16 (1-ч, 2-30, 21-ч, 22, 23-45), 17 (1-ч, 2-30, 21-ч, 22, 23-45), 18 (1-ч, 2-30, 21-ч, 22, 23-45), 19 (1-13, 14-ч, 15), 20-21, 33							

3. Средние таксационные показатели насаждений лесного участка

Целевое назначение лесов	Хвойного, преобладающая порода	Состав	Высота	Возраст	Плотность	Средний запас древесины лесных насаждений (куб. м/га)	
						средневозрастные	спелые и перестойные
1	2	3	4	5	6	7	8
Защитные леса	Берёза	БЕЛОСОДНДС	78	1	0,7	236	231
							253

4. Объекты лесной инфраструктуры

№	N и/л	Лесничество/лесная дача	Лесной квартал	Лесоучастковый выдел	Наименование объекта	Единица измерения	Объем
1	2	3	4	5	6	7	8
1	Пласское	Центральное/Пласская	30	39	Дорога с искусственным покрытием	га	0,2
2			2	89	Дорога с искусственным покрытием	га	1,0
2			1	17	Всего дорог с искусственным покрытием	га	1,2
3			7	20	Дорога грунтовая	га	0,1
4			8	31	Дорога грунтовая	га	0,3
5			12	37	Дорога грунтовая	га	0,4
6			13	38	Дорога грунтовая	га	1,6
7			14	43	Дорога грунтовая	га	1,7
8			15	37	Дорога грунтовая	га	1,0
9			16	15	Дорога грунтовая	га	1,6
10	Пласское	Центральное/Пласская	18	30	Дорога грунтовая	га	1,6
11			19	35	Дорога грунтовая	га	1,5
12			20	14	Дорога грунтовая	га	1,1
13			21	32	Дорога грунтовая	га	1,9
14			23	26	Дорога грунтовая	га	1,7
15			24	25	Дорога грунтовая	га	2,1
16			25	22	Дорога грунтовая	га	0,8
17			26	18	Дорога грунтовая	га	0,4
18			27	50	Дорога грунтовая	га	0,8
19			28	23	Дорога грунтовая	га	6,6
20			30	45	Дорога грунтовая	га	1,0
21			31	27	Дорога грунтовая	га	0,8
22			34	18	Дорога грунтовая	га	0,4
23			36	39	Дорога грунтовая	га	0,8
24			5	30	Дорога грунтовая	га	1,6
25			6	31	Дорога грунтовая	га	0,7
26	Пласское	Центральное/Липицкая	7	29	Дорога грунтовая	га	0,4
27			12	22	Дорога грунтовая	га	0,4
28			21	34	Дорога грунтовая	га	0,2
29			13	39	Всего дорог грунтовые	га	25,5
30			14	42	Просеки кварталные	га	0,4
31			18	31	Просеки кварталные	га	0,1
32	Пласское	Центральное/Пласская	19	36	Просеки кварталные	га	0,8
33			21	33	Просеки кварталные	га	0,4
34			22	34	Просеки кварталные	га	0,2
35			23	25	Просеки кварталные	га	0,7
36			24	24	Просеки кварталные	га	0,8
37			26	19	Просеки кварталные	га	0,4
38			29	29	Просеки кварталные	га	0,3
39			4	28	Просеки кварталные	га	0,5
40			5	31	Просеки кварталные	га	0,1
41			6	32	Просеки кварталные	га	0,4
42	Пласское	Центральное/Липицкая	7	30	Просеки кварталные	га	0,4
43			10	26	Просеки кварталные	га	0,1
44			11	23	Просеки кварталные	га	0,2
45			12	23	Просеки кварталные	га	0,4
46			13	42	Просеки кварталные	га	0,1
47			19	15	Просеки кварталные	га	0,1
48			1	18	Всего просек кварталные	га	6,8
49			7	21	Границы окружные	га	0,1
50	Пласское	Центральное/Пласская	8	32	Границы окружные	га	0,3
51			12	38	Границы окружные	га	0,1

6. Объекты лесного семеноводства

N п/п	Лесничество	Участковое лесничество/лесная дача	Лесной квартал	Лесотаксационный выдел	Наименование объекта лесного семеноводства	Единица измерения	Объем
1	2	3	4	5	6	7	8
По данным лесохозяйства объекты лесного семеноводства в лесничестве отсутствуют							

7. Объекты, не связанные с созданием лесной инфраструктуры

№ п/п	Лесничество	Участковое лесничество/лесная дача	Лесной квартал	Лесотаксационный выдел	Наименование объекта	Единица измерения	Объем
1	2	3	4	5	6	7	8
-	-	-	-	-	-	-	-

8. По данным государственного лесного реестра лесной участок обременён правами аренды и (или) постоянного (бессрочного) пользования в пользу третьих лиц в соответствии со статьёй 25 Лесного кодекса РФ:

№ п/п	Наименование лесопользователя	Номер и дата договора	Вид использования лесов	Участковое лесничество/участок с (при наличии)	Лесной квартал	Лесотаксационный выдел	Единица измерения	Объем
1	МАУ МО Павловский район «СРК»	№ 220 от 10.02.2012г.	Осуществление видов деятельности в сфере охотничьего хозяйства	Центральное/Плавская	1,7,8,12-26,28,29,31,33,34	1	Вос выдела	1987,0
2	ООО «Фантазия»	№ 32 от 25.07.2008 г.	Осуществление видов деятельности в сфере охотничьего хозяйства	Центральное/Липовская	1,9-11,14,16(а-24),17(а),33	1,9-2	Вос выдела	1409,5
				Центральное/Плавская	32,35,36	3	Вос выдела	326,0
				Центральное/Тепло-Огаревская дача	26	26	Вос выдела	51,0
				Центральное/Липовская	2-	8,12,13,15	Вос выдела	976,5
					16			

9. Характеристика плотности радиоактивного загрязнения

Плотность загрязнения Кб/кв2	Лесная дача	Перечень кварталов
1		
1-2	Плавская	1,7,8,12,30,36
	Липовская	4-5,7,11-12,14-15
2-5	Плавская	13,14,15,17,18,20,22
	Липовская	6
	Плавская	19,21,23,29



1	2	3	4	5	7	8	
52			16	16	Граница оружейные	га	0,2
53			17	16	Граница оружейные	га	0,2
54			19	37	Граница оружейные	га	0,1
55			21	31	Граница оружейные	га	0,3
56			27	51	Граница оружейные	га	0,2
57			28	24	Граница оружейные	га	0,2
58			28	25	Граница оружейные	га	0,1
59		Центральное/Плавская	28	26	Граница оружейные	га	0,2
60			29	30	Граница оружейные	га	0,5
61			30	47	Граница оружейные	га	0,1
62			31	28	Граница оружейные	га	0,1
63			32	32	Граница оружейные	га	0,3
64			32	33	Граница оружейные	га	0,1
65			35	16	Граница оружейные	га	0,1
66			36	40	Граница оружейные	га	0,1
67			3	22	Граница оружейные	га	0,3
68			4	29	Граница оружейные	га	0,2
69		Центральное/Липовская	4	30	Граница оружейные	га	0,1
70			14	38	Граница оружейные	га	0,1
71	Плавское	Центральное/Плавская	13	10	Платации	га	0,4
					Всего платации	га	0,4
					Всего платации	га	0,4

5. Особо защитные участки лесов

N п/п	Лесничество	Участковое лесничество/лесная дача	Лесной квартал	Лесотаксационный выдел	Наименование	Площадь (га)
1	2	3	4	5	6	7
1	Плавское	Центральное/Плавская	30	36,40		2,9
2			29	27		1,8
3			32	10		5,9
4			33	8		2,5
5			2	6,7,16,28	Участки лесов с наличием реликтовых и эндемичных растений	17,8
6			3	7-9		9,4
7		Центральное/Липовская	5	13		1,5
8			6	25,28,29		3,5
9			7	5,6,10		16,2
10			10	2		0,4
11			11	14		1,1
12			27	33-55		1,9
13	Плавское	Центральное/Плавская	32	35,37		1,2
14			36	42		1,9
15			1	15,16,24,27,28		5,0
16			2	1,2	Берегозащитные, рекреационные участки лесов, расположенные вдоль водных объектов, склонов оврагов	4,0
17			3	1,3		7,4
18	Плавское	Центральное/Липовская	5	2,32,33		5,4
19			11	24		1,6
20			15	18,21		1,8
21			21	24		0,9
22		Центральное/Плавская	16	1-13	Другие особо защитные участки лесов: - участки лесов вокруг сельских населенных пунктов и садовых товариществ	42,0
23	Плавское	Центральное/Липовская	20	1-9		61,0
					Итого по участковому лесничеству:	197,1
					в т.ч. берегозащитные, рекреационные участки лесов, расположенные вдоль водных объектов, склонов оврагов,	31,1
					участки лесов с наличием реликтовых и эндемичных растений;	63,0
					другие особо защитные участки лесов: - участки лесов вокруг сельских населенных пунктов и садовых товариществ.	103,0

АКТ
приса-передачи лесного участка, переданного в аренду
для заготовки древесины

2. Шугас
28.01.12. 2012 г.

Арендодатель в лице министра природных ресурсов и экологии Тульской области Панфилова Юрия Юрьевича и арендатор в лице директора ООО «БРИЗ» Румянцева Владимира Александровича составили настоящий акт о том, что на основании договора аренды лесного участка первый передали, а второй принял лесной участок площадью 4950,2068 га.


N п/п	Арендная плата в части превышения минимального размера арендной платы		Арендная плата в части превышения минимального размера доп. арендной платы от годового размера (%)	
	срок внесения платы	оплачиваемый период	срок внесения платы	период
1	15 февраля	январь	15 февраля	январь
2	15 марта	февраль	15 марта	февраль
3	15 апреля	март	15 апреля	март
4	15 мая	апрель	15 мая	апрель
5	15 июня	май	15 июня	май
6	15 июля	июнь	15 июля	июнь
7	15 августа	июль	15 августа	июль
8	15 сентября	август	15 сентября	август
9	15 октября	сентябрь	15 октября	сентябрь
10	15 ноября	октябрь	15 ноября	октябрь
Итого			100%	100%

Платежные реквизиты для перечисления арендной платы в части минимального размера (федеральный бюджет):

УФК по Тульской области (Министерство природных ресурсов и экологии Тульской области). ИНН 7107096442. КПП 710701001. р/с 40101810700000010107. ОКТМО 70701000. Отделение Тула г. Тула. БИК 047003001. КБК 05311204014020000120.

Платежные реквизиты для перечисления арендной платы в части превышения минимального размера (бюджет субъекта Российской Федерации):

УФК по Тульской области (Министерство природных ресурсов и экологии Тульской области). ИНН 7107096442. КПП 710701001. р/с 40101810700000010107. ОКТМО 70701000. Отделение Тула г. Тула. БИК 047003001. КБК 80311204014020000120.



Итого 280035
348865
169965
2014 2
2014 2
313704,4 = 463441,24
190418,2 = 281464,11
104185,6 = 445105,48

Тульская область	район	Плавский
Плавское лесничество	лесная дача	Плавский
Центральное участковое лесничество	лесная дача	Плавский
Кварталы №№ 1, 7, 8, 12, 13 (выделы 1-3, 4-часть, 5-часть, 6-34, 35-часть, 36-часть, 37-часть, 38-39), 14 (выдела 1-часть, 2-14, 15-часть, 16-44), 15 (выделы 1-3, 4-часть, 5-12, 13-часть, 14-18, 19-часть, 20-28, 29-часть, 30-37), 16, 17 (выделы 1, 2-часть, 3-часть, 4-16), 18 (выделы 1-часть, 2-3, 4-часть, 5-часть, 7-8, 9-часть, 10-13, 14-часть, 15-31), 19-21, 22 (выделы 2, 3-часть, 4-часть, 5-часть, 6-35), 23-26, 27 (выделы 1-12, 13-часть, 14-28, 29-часть, 30-48, 49-часть, 50-51, 52-часть, 53-56), 28, 29 (выделы 1-25, 26-часть, 27-30), 30 (выделы 1, 2-часть, 3-4, 5-часть, 6, 7-часть, 8-11, 12-часть, 13-34, 35-часть, 36-часть, 37, 38-часть, 39-часть, 40-42, 43-часть, 44-47), 31 (выделы 1, 2-часть, 3-8, 9-часть, 10-12, 13-часть, 14-16, 17-часть, 18-28), 32 (выделы 1, 3-часть, 4-часть, 5-27, 28-часть, 29-часть, 30-часть, 31-35, 36-часть, 37-часть), 33, 34 (выделы 1-9, 14-18), 35 (выделы 1-12, 13-часть, 14-часть, 15-часть, 16), 36.	район	Плавский
Тульская область	район	Плавский
Плавское лесничество	лесная дача	Тетло - Отарьская
Центральное участковое лесничество	лесная дача	Плавский
Кварталы №№ 26.	район	Плавский
Тульская область	лесная дача	Липицкая
Центральное участковое лесничество	лесная дача	Липицкая
Кварталы №№ 1 (выделы 1-16, 17-часть, 18-часть, 19-28), 2-7, 8 (выделы 1-2, 3-часть, 4-часть, 5-12), 9 (выделы 1-40, 41-часть, 42-43), 10-11, 12 (выделы 1-17, 18-часть, 19, 20-часть, 21-часть, 22-23, 23-31 (выделы 1-17, 18-часть, 19-21, 22-часть, 23-часть, 24-30, 31-часть, 32-часть, 33-45), 14 (выделы 1-часть, 2-20, 21-часть, 22, 23-часть, 24-36, 37-часть, 38-39), 15 (выделы 2, 3-часть, 4-часть, 5-часть, 6-часть, 7-часть, 8-18, 19-часть, 20-21), 16 (выделы 1-2, 3-часть, 4-24), 17 (выделы 1-часть, 2-часть, 3-часть, 4-40), 18 (выделы 1, 2-часть, 3-18, 19-часть, 20-часть, 21-25), 19 (выделы 1-13, 14-часть, 15), 20-21, 33.	район	Плавский

1	2	3	4	5	6	7	8	9	10
	Центральное / Типовое Ограждение	26							
	Центральное / Лиственный	1 (1-16, 17-ч, 18-ч, 19-28), 2-7, 8 (1-2, 3-ч, 4-ч, 5-12), 9 (1-40, 41-ч, 42-43), 10 (11, 12 (1-17, 18-ч, 19, 20-ч, 21-ч, 22-ч, 23-ч, 24-30, 31-ч, 32-ч, 33-ч, 34-ч, 35-ч, 36-ч, 37-ч, 38-39), 15 (2, 3-ч, 4-ч, 5-ч, 6-ч, 7-ч, 8-18, 19-ч, 20-21), 16 (1-2, 3-ч, 4-24), 17 (1-ч, 2-ч, 3-ч, 4-40), 18 (1, 2-ч, 3-18, 19-ч, 20-ч, 21-25), 19 (1-12, 14-ч, 15), 20-21, 33.							

3. Средние таксационные показатели насаждений лесного участка

Целевое назначение лесов	Хозяйство, преобладающий порода	Состав	Возраст	Бонитет	Плотота	Средний запас древесины лесных насаждений (куб. м/га)		
						средневозрастные	спелые и перестойные	исп.
1	2	3	4	5	6	7	8	9
Защитные леса	Береза	ЗБЮСД / ПЛДС	78	1	0,7	23,6	231	253

4. Объекты лесной инфраструктуры

№ п/п	Лесничество	Участковое лесничество / лесная дача	Лесной квартал	Лесоустановочный выдел	Назначение объекта	Единица измерения	Объем
1	2	3	4	5	6	7	8
1	Плоское	Центральное / Плоское	30	39	Дорожки с искусственным покрытием	га	0,2
2	Плоское	Центральное / Плоское	2	89	Дорожки с искусственным покрытием	га	1,0
Всего дорожки с искусственным покрытием							
2			1	17	Дорожки грунтовые	га	0,1
3			7	20	Дорожки грунтовые	га	0,3
4			8	31	Дорожки грунтовые	га	0,4
5			12	37	Дорожки грунтовые	га	1,6
6			13	38	Дорожки грунтовые	га	1,7
7			14	43	Дорожки грунтовые	га	1,0
8			15	37	Дорожки грунтовые	га	1,6
9			16	15	Дорожки грунтовые	га	1,6
10			18	38	Дорожки грунтовые	га	1,5
11			19	35	Дорожки грунтовые	га	1,1
12			20	14	Дорожки грунтовые	га	1,9
13			21	32	Дорожки грунтовые	га	1,7
14			23	26	Дорожки грунтовые	га	2,1
15			24	25	Дорожки грунтовые	га	0,8
16			25	22	Дорожки грунтовые	га	0,4
17			26	18	Дорожки грунтовые	га	0,8
18			27	50	Дорожки грунтовые	га	0,6
19			28	23	Дорожки грунтовые	га	1,0
20			30	45	Дорожки грунтовые	га	0,8
21			31	27	Дорожки грунтовые	га	0,4
22			34	18	Дорожки грунтовые	га	0,3
23			36	39	Дорожки грунтовые	га	0,8
24			5	30	Дорожки грунтовые	га	1,6
25			6	29	Дорожки грунтовые	га	0,7
26			7	21	Дорожки грунтовые	га	0,4
27			12	22	Дорожки грунтовые	га	0,1
28			21	34	Дорожки грунтовые	га	0,2
Всего дорожки грунтовые							
29			13	39	Происки вспашивные	га	0,4
30			14	42	Происки вспашивные	га	0,4
31			18	31	Происки вспашивные	га	0,1

кадастровый номер лесного участка:	71:17:010301:105; 71:17:010301:106; 71:17:010401:63; 71:17:010501:25; 71:17:010201:68; 71:17:010301:69; 71:17:010801:16; 71:17:010301:70; 71:17:010801:17; 71:17:020101:573; 71:17:020101:574; 71:17:020101:575; 71:17:020101:576; 71:17:020101:577; 71:17:020101:578; 71:17:020101:579; 71:17:020101:580; 71:17:020101:581; 71:17:020101:582; 71:17:020101:583; 71:17:020101:584; 71:17:020101:585; 71:17:020101:586; 71:17:020101:587; 71:17:020101:588; 71:17:020101:589; 71:17:020101:590; 71:17:020101:591; 71:17:020101:592; 71:17:020101:593; 71:17:020101:594; 71:17:020101:595; 71:17:020101:596; 71:17:020101:597; 71:17:020101:598; 71:17:020101:599; 71:17:020101:600; 71:17:020101:601; 71:17:020101:602; 71:17:020101:603; 71:17:020101:604; 71:17:020101:605; 71:17:020101:606; 71:17:020101:607; 71:17:020101:608; 71:17:020101:609; 71:17:020101:610; 71:17:020101:611; 71:17:020101:612; 71:17:020101:613; 71:17:020101:614; 71:17:020101:615; 71:17:020101:616; 71:17:020101:617; 71:17:020101:618; 71:17:020101:619; 71:17:020101:620; 71:17:020101:621; 71:17:020101:622; 71:17:020101:623; 71:17:020101:624; 71:17:020101:625; 71:17:020101:626; 71:17:020101:627; 71:17:020101:628; 71:17:020101:629; 71:17:020101:630; 71:17:020101:631; 71:17:020101:632; 71:17:020101:633; 71:17:020101:634; 71:17:020101:635; 71:17:020101:636; 71:17:020101:637; 71:17:020101:638; 71:17:020101:639; 71:17:020101:640; 71:17:020101:641; 71:17:020101:642; 71:17:020101:643; 71:17:020101:644; 71:17:020101:645; 71:17:020101:646; 71:17:020101:647; 71:17:020101:648; 71:17:020101:649; 71:17:020101:650; 71:17:020101:651; 71:17:020101:652; 71:17:020101:653; 71:17:020101:654; 71:17:020101:655; 71:17:020101:656; 71:17:020101:657; 71:17:020101:658; 71:17:020101:659; 71:17:020101:660; 71:17:020101:661; 71:17:020101:662; 71:17:020101:663; 71:17:020101:664; 71:17:020101:665; 71:17:020101:666; 71:17:020101:667; 71:17:020101:668; 71:17:020101:669; 71:17:020101:670; 71:17:020101:671; 71:17:020101:672; 71:17:020101:673; 71:17:020101:674; 71:17:020101:675; 71:17:020101:676; 71:17:020101:677; 71:17:020101:678; 71:17:020101:679; 71:17:020101:680; 71:17:020101:681; 71:17:020101:682; 71:17:020101:683; 71:17:020101:684; 71:17:020101:685; 71:17:020101:686; 71:17:020101:687; 71:17:020101:688; 71:17:020101:689; 71:17:020101:690; 71:17:020101:691; 71:17:020101:692; 71:17:020101:693; 71:17:020101:694; 71:17:020101:695; 71:17:020101:696; 71:17:020101:697; 71:17:020101:698; 71:17:020101:699; 71:17:020101:700; 71:17:020101:701; 71:17:020101:702; 71:17:020101:703; 71:17:020101:704; 71:17:020101:705; 71:17:020101:706; 71:17:020101:707; 71:17:020101:708; 71:17:020101:709; 71:17:020101:710; 71:17:020101:711; 71:17:020101:712; 71:17:020101:713; 71:17:020101:714; 71:17:020101:715; 71:17:020101:716; 71:17:020101:717; 71:17:020101:718; 71:17:020101:719; 71:17:020101:720; 71:17:020101:721; 71:17:020101:722; 71:17:020101:723; 71:17:020101:724; 71:17:020101:725; 71:17:020101:726; 71:17:020101:727; 71:17:020101:728; 71:17:020101:729; 71:17:020101:730; 71:17:020101:731; 71:17:020101:732; 71:17:020101:733; 71:17:020101:734; 71:17:020101:735; 71:17:020101:736; 71:17:020101:737; 71:17:020101:738; 71:17:020101:739; 71:17:020101:740; 71:17:020101:741; 71:17:020101:742; 71:17:020101:743; 71:17:020101:744; 71:17:020101:745; 71:17:020101:746; 71:17:020101:747; 71:17:020101:748; 71:17:020101:749; 71:17:020101:750; 71:17:020101:751; 71:17:020101:752; 71:17:020101:753; 71:17:020101:754; 71:17:020101:755; 71:17:020101:756; 71:17:020101:757; 71:17:020101:758; 71:17:020101:759; 71:17:020101:760; 71:17:020101:761; 71:17:020101:762; 71:17:020101:763; 71:17:020101:764; 71:17:020101:765; 71:17:020101:766; 71:17:020101:767; 71:17:020101:768; 71:17:020101:769; 71:17:020101:770; 71:17:020101:771; 71:17:020101:772; 71:17:020101:773; 71:17:020101:774; 71:17:020101:775; 71:17:020101:776; 71:17:020101:777; 71:17:020101:778; 71:17:020101:779; 71:17:020101:780; 71:17:020101:781; 71:17:020101:782; 71:17:020101:783; 71:17:020101:784; 71:17:020101:785; 71:17:020101:786; 71:17:020101:787; 71:17:020101:788; 71:17:020101:789; 71:17:020101:790; 71:17:020101:791; 71:17:020101:792; 71:17:020101:793; 71:17:020101:794; 71:17:020101:795; 71:17:020101:796; 71:17:020101:797; 71:17:020101:798; 71:17:020101:799; 71:17:020101:800; 71:17:020101:801; 71:17:020101:802; 71:17:020101:803; 71:17:020101:804; 71:17:020101:805; 71:17:020101:806; 71:17:020101:807; 71:17:020101:808; 71:17:020101:809; 71:17:020101:810; 71:17:020101:811; 71:17:020101:812; 71:17:020101:813; 71:17:020101:814; 71:17:020101:815; 71:17:020101:816; 71:17:020101:817; 71:17:020101:818; 71:17:020101:819; 71:17:020101:820; 71:17:020101:821; 71:17:020101:822; 71:17:020101:823; 71:17:020101:824; 71:17:020101:825; 71:17:020101:826; 71:17:020101:827; 71:17:020101:828; 71:17:020101:829; 71:17:020101:830; 71:17:020101:831; 71:17:020101:832; 71:17:020101:833; 71:17:020101:834; 71:17:020101:835; 71:17:020101:836; 71:17:020101:837; 71:17:020101:838; 71:17:020101:839; 71:17:020101:840; 71:17:020101:841; 71:17:020101:842; 71:17:020101:843; 71:17:020101:844; 71:17:020101:845; 71:17:020101:846; 71:17:020101:847; 71:17:020101:848; 71:17:020101:849; 71:17:020101:850; 71:17:020101:851; 71:17:020101:852; 71:17:020101:853; 71:17:020101:854; 71:17:020101:855; 71:17:020101:856; 71:17:020101:857; 71:17:020101:858; 71:17:020101:859; 71:17:020101:860; 71:17:020101:861; 71:17:020101:862; 71:17:020101:863; 71:17:020101:864; 71:17:020101:865; 71:17:020101:866; 71:17:020101:867; 71:17:020101:868; 71:17:020101:869; 71:17:020101:870; 71:17:020101:871; 71:17:020101:872; 71:17:020101:873; 71:17:020101:874; 71:17:020101:875; 71:17:020101:876; 71:17:020101:877; 71:17:020101:878; 71:17:020101:879; 71:17:020101:880; 71:17:020101:881; 71:17:020101:882; 71:17:020101:883; 71:17:020101:884; 71:17:020101:885; 71:17:020101:886; 71:17:020101:887; 71:17:020101:888; 71:17:020101:889; 71:17:020101:890; 71:17:020101:891; 71:17:020101:892; 71:17:020101:893; 71:17:020101:894; 71:17:020101:895; 71:17:020101:896; 71:17:020101:897; 71:17:020101:898; 71:17:020101:899; 71:17:020101:900; 71:17:020101:901; 71:17:020101:902; 71:17:020101:903; 71:17:020101:904; 71:17:020101:905; 71:17:020101:906; 71:17:020101:907; 71:17:020101:908; 71:17:020101:909; 71:17:020101:910; 71:17:020101:911; 71:17:020101:912; 71:17:020101:913; 71:17:020101:914; 71:17:020101:915; 71:17:020101:916; 71:17:020101:917; 71:17:020101:918; 71:17:020101:919; 71:17:020101:920; 71:17:020101:921; 71:17:020101:922; 71:17:020101:923; 71:17:020101:924; 71:17:020101:925; 71:17:020101:926; 71:17:020101:927; 71:17:020101:928; 71:17:020101:929; 71:17:020101:930; 71:17:020101:931; 71:17:020101:932; 71:17:020101:933; 71:17:020101:934; 71:17:020101:935; 71:17:020101:936; 71:17:020101:937; 71:17:020101:938; 71:17:020101:939; 71:17:020101:940; 71:17:020101:941; 71:17:020101:942; 71:17:020101:943; 71:17:020101:944; 71:17:020101:945; 71:17:020101:946; 71:17:020101:947; 71:17:020101:948; 71:17:020101:949; 71:17:020101:950; 71:17:020101:951; 71:17:020101:952; 71:17:020101:953; 71:17:020101:954; 71:17:020101:955; 71:17:020101:956; 71:17:020101:957; 71:17:020101:958; 71:17:020101:959; 71:17:020101:960; 71:17:020101:961; 71:17:020101:962; 71:17:020101:963; 71:17:020101:964; 71:17:020101:965; 71:17:020101:966; 71:17:020101:967; 71:17:020101:968; 71:17:020101:969; 71:17:020101:970; 71:17:020101:971; 71:17:020101:972; 71:17:020101:973; 71:17:020101:974; 71:17:020101:975; 71:17:020101:976; 71:17:020101:977; 71:17:020101:978; 71:17:020101:979; 71:17:020101:980; 71:17:020101:981; 71:17:020101:982; 71:17:020101:983; 71:17:020101:984; 71:17:020101:985; 71:17:020101:986; 71:17:020101:987; 71:17:020101:988; 71:17:020101:989; 71:17:020101:990; 71:17:020101:991; 71:17:020101:992; 71:17:020101:993; 71:17:020101:994; 71:17:020101:995; 71:17:020101:996; 71:17:020101:997; 71:17:020101:998; 71:17:020101:999; 71:17:020101:1000; 71:17:020101:1001; 71:17:020101:1002; 71:17:020101:1003; 71:17:020101:1004; 71:17:020101:1005; 71:17:020101:1006; 71:17:020101:1007; 71:17:020101:1008; 71:17:020101:1009; 71:17:020101:1010; 71:17:020101:1011; 71:17:020101:1012; 71:17:020101:1013; 71:17:020101:1014; 71:17:020101:1015; 71:17:020101:1016; 71:17:020101:1017; 71:17:020101:1018; 71:17:020101:1019; 71:17:020101:1020; 71:17:020101:1021; 71:17:020101:1022; 71:17:020101:1023; 71:17:020101:1024; 71:17:020101:1025; 71:17:020101:1026; 71:17:020101:1027; 71:17:020101:1028; 71:17:020101:1029; 71:17:020101:1030; 71:17:020101:1031; 71:17:020101:1032; 71:17:020101:1033; 71:17:020101:1034; 71:17:020101:1035; 71:17:020101:1036; 71:17:020101:1037; 71:17:020101:1038; 71:17:020101:1039; 71:17:020101:1040; 71:17:020101:1041; 71:17:020101:1042; 71:17:020101:1043; 71:17:020101:1044; 71:17:020101:1045; 71:17:02
------------------------------------	---

1	2	3	4	5	6	7	
12	Плавское	Центральная/ Плавская	27	53,55	Берегозащитные, похозяйственные участки лесов, расположенные вдоль водных объектов, склонов оврагов	1,9	
13			32	35,37		1,2	
14			36	42		1,9	
15			1	15,16,24,27,28		5,0	
16			2	1,2		4,0	
17	Плавское	Центральная/ Литовская	3	1,3		7,4	
18			5	2,32,33		5,4	
19			11	24		1,6	
20			15	18,21		1,8	
21			21	24		0,9	
22	Плавское	Центральная/ Плавская	16	1-13		42,0	
23			20	1-9		61,0	
Итого по участковому лесному хозяйству:						197,1	
в т.ч. берегозащитные, похозяйственные участки лесов, расположенные вдоль водных объектов, склонов оврагов,						31,1	
участки лесов с наличием реликтовых и эндемичных растений;						63,0	
Другие особо защитные участки лесов - населенных пунктов и садовых товариществ						103,0	

6. Объекты лесного семеноводства

№ п/п	Лесничество	Участковое лесничество/лесная дача	Лесной квартал	Лесотаксационный выдел	Наименование объекта лесного семеноводства	Единица измерения	Объем
1	2	3	4	5	6	7	8
По данным лесохозяйственных объектов лесного семеноводства в лесничестве отсутствуют							

7. Объекты, не связанные с созданием лесной инфраструктуры

№ п/п	Лесничество	Участковое лесничество/лесная дача	Лесной квартал	Лесотаксационный выдел	Наименование объекта	Единица измерения	Объем
1	2	3	4	5	6	7	8
По данным лесохозяйственных объектов лесного семеноводства в лесничестве отсутствуют							

8. По данным государственного лесного реестра лесной участок обременён правами аренды и (или) постоянного (бессрочного) пользования в пользу третьих лиц в соответствии со статьёй 25 Лесного кодекса РФ:

№ п/п	Наименование лесопользователя	Номер и дата договора	Вид использования лесов	Участковое лесничество/участок с (при наличии)	Лесной квартал	Лесотаксационный выдел	Единица измерения
1	МАУ МО Плавский район «ОРК»	№ 220 от 10.02.2012г.	Осуществление видов деятельности в сфере хозяйственного назначения	Центральная/ Плавская	1,7, 8,12-26,28,29,31,33,34	Вос выдела	1987,0
2	ООО «Балталин»	№ 33 от 25.07.2008 г.	Осуществление видов деятельности в сфере хозяйственного назначения	Центральная/ Литовская	1,9-11,14,16(вз-29),17-21,33	Вос выдела	1409,5
				Центральная/ Плавская	32,33,36	Вос выдела	326,0
				Центральная/ Тепло-Огаровская дача	26	Вос выдела	51,0
				Центральная/ Литовская	2, 8,12,13,15	Вос выдела	976,5
					16		

5. Особо защитные участки лесов

№ п/п	Лесничество	Участковое лесничество/лесная дача	Лесной квартал	Лесотаксационный выдел	Наименование	Площадь (га)
1	2	3	4	5	6	7
1	Плавское	Центральная/ Плавская	30	36,40	Границы окружные	2,9
2			29	27	Границы окружные	1,8
3			32	10	Границы окружные	5,9
4			33	8	Границы окружные	2,5
5			2	6,7,16,28	Участки лесов с наличием реликтовых и эндемичных растений	17,8
6			3	7,9		9,4
7			5	13		1,5
8			6	25,28,29		3,5
9			7	5,6,10		16,2
10			10	2	0,4	
11			11	14	1,1	
Всего граница окружные						4,1
Всего плантации						0,4
Всего плантации						0,4

1	2	3	4	5	6	7	8
32			19	36	Границы вырубные	га	0,8
33			21	33	Границы вырубные	га	0,4
34			22	34	Границы вырубные	га	0,2
35			23	25	Границы вырубные	га	0,7
36			24	24	Границы вырубные	га	0,8
37			26	19	Границы вырубные	га	0,4
38			29	29	Границы вырубные	га	0,3
39			4	28	Границы вырубные	га	0,5
40			5	31	Границы вырубные	га	0,1
41			6	32	Границы вырубные	га	0,4
42			7	30	Границы вырубные	га	0,4
43			10	26	Границы вырубные	га	0,1
44			11	23	Границы вырубные	га	0,2
45			12	23	Границы вырубные	га	0,4
46			13	42	Границы вырубные	га	0,1
47			19	15	Границы вырубные	га	0,1
Всего просеки вырубные						га	6,8
48			1	18	Границы окружные	га	0,1
49			7	21	Границы окружные	га	0,3
50			8	32	Границы окружные	га	0,1
51			12	38	Границы окружные	га	0,1
52			16	16	Границы окружные	га	0,2
53			17	16	Границы окружные	га	0,2
54			19	37	Границы окружные	га	0,1
55			21	31	Границы окружные	га	0,3
56			27	51	Границы окружные	га	0,2
57			28	24	Границы окружные	га	0,2
58			28	25	Границы окружные	га	0,1
59			28	26	Границы окружные	га	0,2
60			29	30	Границы окружные	га	0,5
61			30	47	Границы окружные	га	0,1
62			31	28	Границы окружные	га	0,1
63			32	32	Границы окружные	га	0,3
64			32	33	Границы окружные	га	0,1
65			35	16	Границы окружные	га	0,1
66			36	40	Границы окружные	га	0,3
67			3	22	Границы окружные	га	0,2
68			4	29	Границы окружные	га	0,1
69			4	30	Границы окружные	га	0,1
70			14	38	Границы окружные	га	0,1
Всего границы окружные						га	4,1
71			13	10	Плантации	га	0,4


9. Характеристика плотности радиоактивного загрязнения

Плотность загрязнения (Кбк/г)	Лесная деля	Перечень надрезов
1	2	3
1-3	Плавская	1,7-8,12,30-36
	Липовая	4-5,7,11-12,14-15
3-4	Плавская	13,14,15,17,18,20,22
	Липовая	6
3-15	Плавская	19,21,23-29

Арендодатель:



Арендатор:



Управление Федеральной службы государственной регистрации, кадастра и картографии по Тульской области
 Номер регистрационного округа _____

Произведена государственная регистрация договора аренды
 Дата регистрации: 04 апреля 2017 г.
 Номер регистрации: 77:17-020/2017-09-71/04/2017-1
 Государственный регистратор
Лихачева В. В. (подпись, и.п.)



прошнуровано и
скреплено печатью
13 (тринадцать) листов
Татьяна

