



"УТВЕРЖДАЮ"

Заместитель директора департамента-  
начальник отдела организации охраны,  
защиты и воспроизводства лесов  
департамента лесного хозяйства  
министерства природных ресурсов  
экологии Тульской области

Вавруш Р.Т.

"27" 11. 2017 г.

**Акт**

лесопатологического обследования № 125  
лесных насаждений Заокского лесничества (лесопарка)  
Тульской области (субъекта Российской Федерации)

Способ лесопатологического обследования:

- 1. Визуальный
- 2. Инструментальный

**Место проведения**

Участковое лесничество	Урочище (дача)	Квартал (кварталы)	Выдел (выделы)	Площадь, га
Нечаевское	Заокская дача	25	5	4.9

Лесопатологическое обследование проведено на общей площади 4.9 га.

**1. Визуальное лесопатологическое обследование.\***

- Наземное  Дистанционное

1.1. На площади 4.9 га фактическая таксационная характеристика лесного насаждения соответствует (не соответствует) таксационному описанию (нужное подчеркнуть).

Причины несоответствия \_\_\_\_\_

Список участков с выявленными несоответствиями приведен в приложении I к настоящему Акту.

1.2. Лесные насаждения с нарушенной и утраченной устойчивостью выявлены на площади 4.9 га:

Участковое лесничество	Урочище (дача)	Площадь, га		Причина ослабления (гибели)
		с нарушенной устойчивостью	с утраченной устойчивостью	
Нечаевское	Заокская дача	4.9		821
	Итого	4.9		

Состояние обследованных лесных насаждений приведено в приложениях 1.1-1.4 к Акту в зависимости от метода проведения ЛПО.

1.3. В обследованных лесных участках прогнозируется:

Прогноз	Площадь, га
Ослабление лесных насаждений	
Усыхание лесных насаждений различной степени	
Развитие очагов вредных организмов	

1.4. Обнаружено загрязнение лесного участка отходами и выбросами:

- Промышленными  Бытовыми

Вид загрязнения	Размеры загрязнения			Объем, кубм	Площадь загрязнения
	длина, м	ширина, м	высота, м		

**ЗАКЛЮЧЕНИЕ**

Оценка текущего санитарного и лесопатологического состояния лесных насаждений, назначенные профилактические мероприятия по защите лесов, агитационные мероприятия:  
В квартале № 25 выделе № 5 на всей площади 4.9 га участкового лесничества Нечаевское насаждение с нарушенной устойчивостью под действием сильных ветров текущего года.  
С целью предотвращения негативных процессов или снижения ущерба от их воздействия назначена выборочная санитарная рубка.

Исполнитель работ по проведению лесопатологического обследования:

ФИО инженер-лесопатолог Кутузова О.Д.

Подпись 

Дата обследования 08.09.2017

\*Раздел включается в акт, в случае проведения лесопатологического обследования визуальным способом.

2. Инструментальное обследование лесного участка.\*

2.1. Фактическая таксационная характеристика лесного насаждения соответствует  
(не соответствует) (нужное подчеркнуть) таксационному описанию. Причины несоответствия:

Ведомость лесных участков с выявленными несоответствиями таксационным описаниям приведена в приложении 1 к Акту.

2.2. Состояние насаждений: с нарушенной устойчивостью   
с утраченной устойчивостью

причины повреждения:

Воздействия сильных ветров прошлых лет, повлекшие наклон более 10°, изгиб или вывал деревьев,  
Воздействия шквалистых и ураганных ветров прошлых лет, повлекшие слом стволов деревьев

стволовыми вредителями:

Вид вредителя	Порода	Встречаемость (% заселенных деревьев)	Степень заселения (слабая, средняя, сильная)

Повреждено огнём:

Вид пожара	Порода	Состояние корневых лап		Состояние корневой шейки		Подсушивание луба	
		% поврежденных огнём корней	% деревьев с данным повреждением см	ожег корневой шейки по окружности (1/4; 2/4; 3/4; более 3/4)	% деревьев с данным повреждением см	по окружности (1/4; 2/4; 3/4; более 3/4)	% деревьев с данным повреждением см

Поражено болезнями:

Вид	Порода	Встречаемость (% поражённых деревьев)	Степень поражения (слабая, средняя, сильная)

2.3. Выборке подлежит 48.3 % деревьев, 39.5 % от запаса

в том числе:

ослабленных \_\_\_\_\_ %, (причины назначения) \_\_\_\_\_ ;  
 сильно ослабленных \_\_\_\_\_ %, (причины назначения) \_\_\_\_\_ ;  
 усыхающих \_\_\_\_\_ %, (причины назначения) \_\_\_\_\_ ;  
 свежего сухостоя \_\_\_\_\_ %, \_\_\_\_\_ ;  
 свежего ветровала: 16.7 %, \_\_\_\_\_ ;  
 свежего бурелома 4.0 %, \_\_\_\_\_ ;  
 старого ветровала: \_\_\_\_\_ %, \_\_\_\_\_ ;  
 старого бурелома 13.7 %, \_\_\_\_\_ ;  
 старого сухостоя 5.0 %, \_\_\_\_\_ ;  
 аварийных \_\_\_\_\_ %.

2.4. Полнота лесного насаждения после уборки деревьев, подлежащих рубке, составит 0.4  
Критическая полнота для данной категории лесных насаждений составляет 0.3

## ЗАКЛЮЧЕНИЕ

С целью предотвращения негативных процессов или снижения ущерба от их воздействия назначено:

Участковое лесничество	Урочище (дача)	Квартал	Выдел	Площадь выдела, га	Вид мероприятия	Площадь мероприятия, га	Порода	Запас на выдел, куб.м	Крайние сроки проведения
Нечаевское	Заокская дача	25	5	4.9	ВСП	4.9	С	676.7	2017

Ведомость перечета деревьев, назначенных в рубку, и лесного участка прилагаются (приложение 2 и 3 к Акту).


Меры по обеспечению возобновления:

Мероприятия, необходимые для предупреждения повреждения или поражения смежных насаждений  
своевременное проведение проектируемых мероприятий, надзор за санитарным и лесопатологическим состоянием.

Сведения для расчета степени повреждения:

год образования старого сухостоя 2017  
основная причина повреждения древесины 821  
дата проведения обследований 08.09.2017

Исполнитель работ по проведению лесопатологического обследования:

ФИО Кутузова О.Д. Подпись   
Должность инженер-лесопатолог  
Организация Филиал ФБУ "Рослесозащита" - "Центр защиты леса Тульской области"

\* Раздел включается в акт в случае проведения лесопатологического обследования обследования инструментальным способом.

\* 821 - Воздействия сильных ветров прошлых лет, повлекшие наклон более 10°, изгиб или вывал деревьев





Результаты проведения лесопатологического обследования лесных насаждений за

Субъект Российской Федерации  
Участковое лесничество

Тульская область  
Нечаевское


Лесничество (лесопарк)  
Урочища (лесная дача)

Заокское  
Заокская дача

Номер квартала	Номер выдела	Площадь выдела, га	Лесное назначение лесов	Категория защитных лесов	Номер лесопатологического выдела	Площадь лесопатологического выдела, га	Таксационная характеристика										Распределение запаса насаждения по категориям состояния деревьев, %	Признаки повреждения деревьев	Доля поврежденных деревьев, %	Причина ослабления, повреждения	Подожиг рубке, %	Начальные мероприятия																											
							состав	порода	возраст	средняя высота, м	средний диаметр, см	тип леса	полнота	бонитет	запас, км/га	число деревьев на пробе, шт.							без признаков ослабления	ослабленные	сильно ослабленные	убывающие	свежий сухостой	старый сухостой	свежий ветровал	старый ветровал	свежий бурелом	старый бурелом	аварийные деревья																
1	2	3	4	5	6	7	8	9	10	11	12	13	14	15	16	17	18	19	20	21	22	23	24	25	26	27	28	29	30	31	32	33	34																
25	5	4,9				4,9	бС	90	26	30	СДУБ	0,7	1	350	44	391	19	20		4,7	7,8	2,5	206	206	14,2	821	821	15,2	ВСП	4,9																			
							3Б									73	17,9	2,3	0,3	0,3	0,3	8,9	1,9	11,3	218	218	32,5	822	822	22,4																			
							1ЮС									3	0,9							1,9	1,9			1,7		1,9																			
<b>Итого</b>																	120	58,0	2,3	0,3	5,0	16,7	4,0	13,7	48,3	39,5																							

Показатели, не соответствующие таксационному описанию отмечаются "\*\*",  
Исполнитель работ по проведению лесопатологического обследования:

- 821 - Воздействие сильных ветров прошлых лет, повлекшие наклон более 10°, изгиб или вывал де
- 822 - Воздействие шквалистых и ураганных ветров прошлых лет, повлекшие слом стволов деревь
- 206 - Механические повреждения обрыв корней (вывал) прошлых лет
- 218 - Механические повреждения слом ствола под кроной пр. лет

ФИО Кулузова О.Д. Подпись   
Должность инженер-лесопатолог  
Организация Филиал ФБУ "Рослесозащита" - "Центр защиты леса Тульской области"  
Дата составления документа 28.11.2017 Телефон 8(4872)41-89-27

**Ведомость перечета деревьев назначенных в рубку  
Временная пробная площадь**

Субъект РФ Тульская область  
Лесничество (лесопарк) Заокское Нечаевское Заокская дача  
Квартал 25 Выдел 5 Площадь, 4,90 га,  
Номер очага вредных организмов \_\_\_\_\_ Размер пробной площади 0,40 га,

Таксационная характеристика:

тип леса СДУБ состав 6СЗБ1ОС возраст 90 бонитет 1  
полнота 0,7 запас на га 350 возобновление \_\_\_\_\_

Время и причина ослабления насаждения: \_\_\_\_\_ 2017

Воздействия сильных ветров прошлых лет, повлекшие наклон более 10°, изгиб или вывал деревьев,  
Воздействия шквалистых и ураганных ветров прошлых лет, повлекшие слом стволов деревьев

Тип очага вредных организмов: эпизодический, хронический (подчеркнуть)  
Фаза развития очага: начальная, нарастания численности, собственно вспышка, кризис  
(подчеркнуть)


Состояние лесного насаждения, намечаемые мероприятия: \_\_\_\_\_ ослабленное  
\_\_\_\_\_ ВСП

Средневзвешенная категория состояния насаждения составляет \_\_\_\_\_ 1,74

ВСП - Выборочная санитарная рубка

Исполнитель работ по проведению лесопатологического обследования:

Дата составления документа: 22.11.2017 Телефон 8(4872)41-89-27

ФИО Кутузова О.Д. Подпись   
Должность инженер-лесопатолог  
Организация Филиал ФБУ "Рослесозащита"- "Центр защиты леса Тульской области"

## ВЕДОМОСТЬ ПЕРЕЧЕТА ДЕРЕВЬЕВ

Порода: Сосна

Ступени толщины, см	Количество деревьев по категориям состояния, шт.																Всего деревьев по ступеням толщины		
	I	II	III	IV		V		VI			ветровал, бурелом			аварийные деревья			шт.	в том числе подлежат рубке, %	
				НЗ	З	НЗ	З	НЗ	З	О	НЗ	З	О	НЗ	З	О			
1	2	3	4	5	6	7	8	9	10	11	12	13	14	15	16	17	18	19	
8																			
12																			
16	2																	2	
20	1											2						3	67
24												2						2	100
28	1											2						3	67
32	2							1				1						4	50
36	3							2				1						6	50
40	3											1						4	25
44	3											3						6	50
48	2											1						3	33
52	3																	3	
56	5							1										6	17
60																			
Итого число стволов, шт.	27								4			13						44	38.6
Итого, % от числа стволов	22.5								3.3			13						37	14.2
Итого запас, кбм	57								7			15						80	15.2
Итого, % от запаса	39.1								4.7			10						54	15.2

Порода: Береза

Ступени толщины, см	Количество деревьев по категориям состояния, шт.																Всего деревьев по ступеням толщины		
	I	II	III	IV		V		VI			ветровал, бурелом			аварийные деревья			шт.	в том числе подлежат рубке, %	
				НЗ	З	НЗ	З	НЗ	З	О	НЗ	З	О	НЗ	З	О			
1	2	3	4	5	6	7	8	9	10	11	12	13	14	15	16	17	18	19	
8																			
12																			
16	3											1						4	25
20		2										8						10	80
24	2	1	1					1				8						13	69
28	9	1										5						15	33
32	5											3						8	38
36	5											5						10	50
40	1	1										5						7	71
44	2											3						5	60
48	1																	1	
52																			
56																			
Итого число стволов, шт.	28	5	1						1			38						73	53.4
Итого, % от числа стволов	23.3	4.2	0.8						0.8			34.2						61	32.5
Итого запас, кбм	26	3	0						0			32						63	22.4
Итого, % от запаса	17.9	2.3	0.3						0.3			22.1						43	22.4



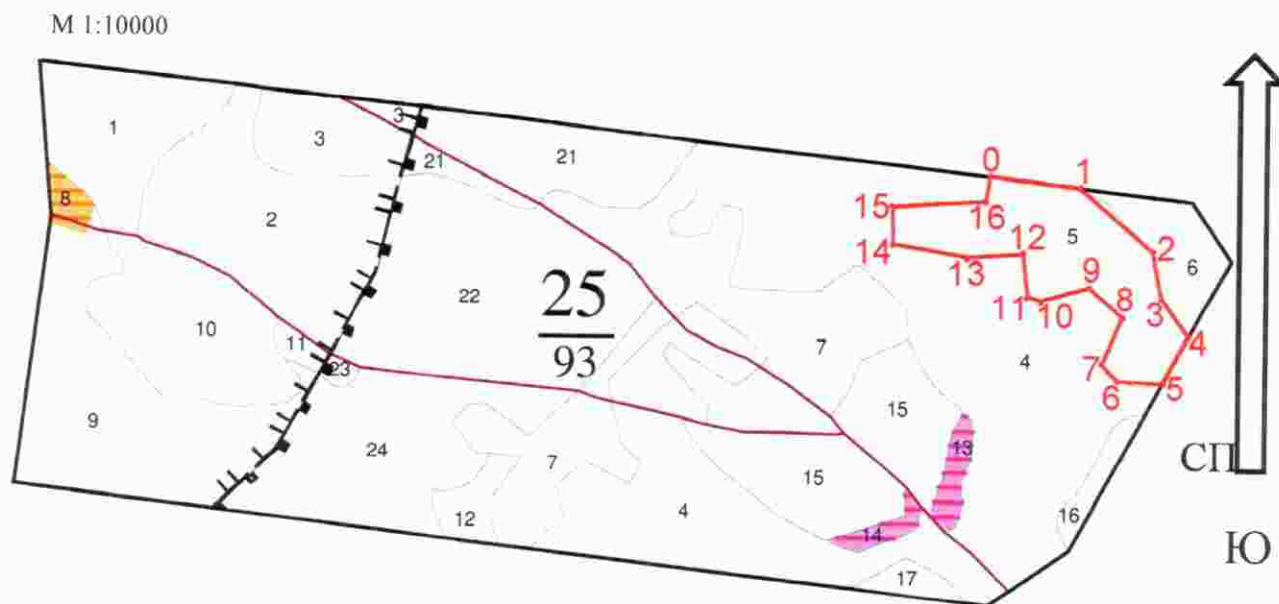


## Итоговая

Степени толщины, см	Количество деревьев по категориям состояния, шт.																Всего деревьев по ступеням толщины		
	I	II	III	IV		V		VI			ветровал, бурелом			аварийные деревья			шт.	в том числе подлежат рубке, %	
				НЗ	З	НЗ	З	НЗ	З	О	НЗ	З	О	НЗ	З	О			
1	2	3	4	5	6	7	8	9	10	11	12	13	14	15	16	17	18	19	
8																			
12																			
16	5										1						6	17	
20	1	2									10						13	77	
24	2	1	1					1			10						15	73	
28	10	1									7						18	39	
32	7							1			5						13	46	
36	9							2			6						17	47	
40	4	1									7						12	58	
44	5										6						11	55	
48	3										1						4	25	
52	3																3		
56	5							1									6	17	
60																			
Итого число стволов, шт.	56	5	1					5			53						120	48.3	
Итого, % от числа стволов	46.7	4.2	0.8					4.2			44.2						100	48.3	
Итого запас, кубм	85	3	0					7			51						147	39.5	
Итого, % от запаса	58.0	2.3	0.3					5.0			34.5						100	39.5	

Примечание: НЗ - незаселенное, З - заселенное, О - отработанное вредителями.  
Средняя по породе: Сосна-2.09; Береза-1.52; Осина-0.33

Абрис участка



N выдела	Ленты (круговой площадки) перече́та				
	Сплошной перечет	Длина, м	Ширина, м	Радиус, м	Площадь, га
5	Ленточный	100	40		0,4

Номера точек	Координаты	Румбы линий	Длина, м
0-1	54°48.402' 37°16.164'	ЮВ-84°	40
1-2	54°48.419' 37°16.167'	ЮВ-47°	140
2-3	54°48.410' 37°16.289'	ЮВ-16°	90
3-4	54°48.385' 37°16.319'	ЮВ-34°	60
4-5	54°48.375' 37°16.339'	ЮЗ-31°	80
5-6	54°48.313' 37°16.417'	СЗ-86°	70
6-7	54°48.280' 37°16.382'	СЗ-14°	40
7-8	54°48.279' 37°16.374'	СЗ-27°	60
8-9	54°48.278' 37°16.381'	СЗ-49°	70
9-10	54°48.277' 37°16.321'	ЮЗ-68°	70
10-11	54°48.344' 37°16.304'	СЗ-73°	30
11-12	54°48.331' 37°16.241'	СЗ-7°	50
12-13	54°48.333' 37°16.219'	ЮЗ-88°	90
13-14	54°48.373' 37°16.207'	СЗ-77°	100
14-15	54°48.363' 37°16.146'	СЗ-4°	50
15-16	54°48.372' 37°16.050'	СВ-84°	130
16-0	54°48.392' 37°16.036'	СВ-23°	40

Обследуемая площадь – 4,9 га

Исполнитель работ по проведению лесопатологического обследования:

ФИО Кутузова О.Д. Подпись

Дата составления документа 22.11.2017 Телефон 8(4872)41-89-27

Таксационное описание

№	История	Состав, подрост, подлесок, почва, рельеф, особенности выдела	Нечадское Уд.-во Заокская дача ЛЕСОПАРКОВЫЕ ЗОНЫ										Запас на выдел, м3	Хозяйственные распоряжения
			В	В	В	В	В	В	В	В	В	В		
1	43,0	8Е2С10С+Е	1 Б 85 27 26 9 4 1	С1УВ	,7	240	5520	4416	2	230	1104	1	115	ДОБРОВ. - ВЫБ. Р. 15%
		подлесок: Р Ж КУЛ СРЕДНИЙ	95 26 32											
		СОСТАВ НЕОДНОРОДНЫЙ, ПОЛНОТА НЕРАВНОМЕРНАЯ, НАСАЖДЕНИЕ РАЗНОВОЗРАСТНОЕ												
2	4,9	6С3Е10С	1 С 90 26 30 5 3 1	С1УВ	,7	350	1715	1029	1	49	514	2	25	ВЫБОР. САНРУЧКА 15%
		подлесок: Р МАЛ КУЛ СРЕДНИЙ	75 26 24											
		повреждение БОЛЕЗНЯМИ ЛЕСА, ОСИНА СРЕДНЯЯ СТЕПЕНЬ ПОВР., ТРУТОВИК ЛОЖНЫЙ ОСИНОВ, повреждение БОЛЕЗНЯМИ ЛЕСА, СОСНА, СЛАБАЯ СТЕПЕНЬ ПОВР., КОРНЕВАЯ ГУБКА	27 30											
		селекционная оценка: НОРМАЛЬНЫЕ												
3	1,7	7Б20С1С+ДН	1 Б 85 27 26 9 4 1	С1УВ	,7	240	408	285	2	17	82	3	17	ДОБРОВ. - ВЫБ. Р. 15%
		подлесок: Р КУЛ Ж СРЕДНИЙ	75 27 28											
		повреждение БОЛЕЗНЯМИ ЛЕСА, ОСИНА, СРЕДНЯЯ СТЕПЕНЬ ПОВР., ТРУТОВИК ЛОЖНЫЙ ОСИНОВ,	85 26 30											
		повреждение БОЛЕЗНЯМИ ЛЕСА, ОСИНА, СРЕДНЯЯ СТЕПЕНЬ ПОВР., ТРУТОВИК ЛОЖНЫЙ ОСИНОВ,												
4	10,2	10С+Б	1 С 90 28 32 5 3 1	С1УВ	,8	440	4488	4488	1	51			51	
		подрост: 10Д (20) 4,0 м, 1,0 тыс. шт/га												
		подлесок: Р МАЛ ГУСТОЙ	26 С											
		ПОЛНОТА НЕРАВНОМЕРНАЯ												
		селекционная оценка: НОРМАЛЬНЫЕ												
5	8	9Б1С+Е	1 Б 80 26 26 8 4 1	С1УВ	,7	230	184	165	2	4	18	1	4	ДОБРОВ. - ВЫБ. Р. 15%
		подлесок: Р КУЛ СРЕДНИЙ	26 С											
		НАСАЖДЕНИЕ РАЗНОВОЗРАСТНОЕ	40 13 14											
6	5	лесные культуры 5Е3Е20С	1 Б 12 3 4 1 1 3	ЕИЩ С3	,8	30	15	7						ПРОЧИСТКИ 1 ОЧ 30%
		культуры-01 с... ВСПАШКА БОРОЗ... ПОСАДКА РУЧНАЯ, размещение 3,0*0,5 м, 3900 шт/га, состояние УДОВЛЕТВОРИТЕЛЬНОЕ	4 4 4 4 4											
7	3	лесные культуры 5Е3Е20С	1 Б 12 3 4 1 1 3	ЕИЩ С3	,8	30	9	4						ПРОЧИСТКИ 1 ОЧ 30%
		культуры-01 с... ВСПАШКА БОРОЗ... ПОСАДКА РУЧНАЯ, размещение 3,0*0,5 м, 3900 шт/га, состояние УДОВЛЕТВОРИТЕЛЬНОЕ	4 4 4 4 4											
8	5,2	9Б1С	1 Б 85 27 26 9 4 1	С1УВ	,6	200	1040	832	2					ДОБРОВ. - ВЫБ. Р. 10%
		подлесок: Р МАЛ ГУСТОЙ	27 С											
		СОСТАВ НЕОДНОРОДНЫЙ, ПОЛНОТА НЕРАВНОМЕРНАЯ, НАСАЖДЕНИЕ РАЗНОВОЗРАСТНОЕ	95 26 32											
9	6	ВРПОЛЕНА												

Исполн. Берен  
 Руководитель ЛУРС, Александровское лесничество "шефство" шефство Л.В.







### III. Права и обязанности сторон

#### 9. Арендодатель имеет право:

- а) осуществлять осмотр арендованного лесного участка для оценки соблюдения Арендатором выполнения условий настоящего Договора в части использования лесного участка по назначению в соответствии с законодательством Российской Федерации;
- б) предоставлять арендованный лесной участок или его часть третьим лицам для иных видов использования лесов, предусмотренных лесохозяйственным регламентом лесного участка, за исключением случаев, когда одновременно используются лесного участка невозможно, а также выдавать разрешение на выполнение работ по геологическому изучению недр;
- в) осуществлять проверку соблюдения Арендатором условий настоящего Договора и проекта освоения лесов;
- г) после завершения Арендатором работ по заготовке древесины проводить осмотр и оценку состояния лесосек;
10. Арендодатель обязан:

а) передать лесной участок Арендатору по акту приема-передачи лесного участка, форма которого предусмотрена приложением N 6 к настоящему Договору, в течение 5 рабочих дней со дня заключения настоящего Договора;

б) осуществлять на лесном участке в пределах полномочий, определенных статьями 81 – 84 Лесного кодекса Российской Федерации, мероприятия по ликвидации последствий чрезвычайной ситуации в лесах, возникшей вследствие лесных пожаров;

в) информировать в письменной форме в течение 15 дней со дня принятия решения о предоставлении арендованного лесного участка или его части третьим лицам для иных видов использования лесов, предусмотренных лесохозяйственным регламентом лесного участка, за исключением случаев, когда одновременно используются лесного участка невозможно, а также в случае выдачи разрешения на выполнение работ по геологическому изучению недр – о возникших правах третьих лиц на предоставляемый в аренду лесной участок;

г) уведомить Арендатора о времени и месте проведения проверки соблюдения Арендатором условий настоящего Договора и проекта освоения лесов за 3 дня до проведения проверки;

д) уведомить Арендатора об осуществлении мероприятий, предусмотренных частью 1 статьи 53 Лесного кодекса Российской Федерации, за 3 дня до начала их осуществления;

е) принять от Арендатора в день окончания срока действия настоящего Договора лесной участок по акту приема-передачи лесного участка, форма которого предусмотрена приложением N 6 к настоящему Договору, в состоянии, пригодном для ведения лесного хозяйства, с характеристиками лесного участка, установленными проектом освоения лесов на день окончания срока действия настоящего Договора;

в случае досрочного прекращения действия настоящего Договора принять от Арендатора лесной участок в день досрочного прекращения действия настоящего Договора по акту приема-передачи лесного участка, форма которого предусмотрена приложением N 6 к настоящему Договору, в состоянии, пригодном для ведения лесного хозяйства;

ж) предоставлять Арендатору сведения о поступивших по настоящему Договору запросах в течение 30 дней со дня получения запроса в письменной форме;

з) в установленном порядке осуществлять федеральный государственный лесной надзор или муниципальный лесной контроль (лесную охрану);

и) представлять Арендатору информацию о возможности и местах приобретения арендованного лесного и лесохозяйственного материала в течение 30 дней со дня получения запроса в письменной форме;

к) в случае изменения ставок платы, указанных в пункте 6 настоящего Договора, и (или) коэффициента индексации к ставкам платы производить перерасчет арендной платы уведомлять Арендатора в письменной форме об изменении размера арендной платы и о месте, подлежащей уплате, в течение 3 месяцев со дня изменения размера арендной платы;

л) в случае изменения реквизитов для осуществления платежей, предусмотренных

настоящим договором, уведомить в письменной форме Арендатора об этом в течение 5 рабочих дней со дня изменения реквизитов.

#### 11. Арендатор имеет право:

- а) поступить к использованию лесного участка в соответствии с условиями настоящего Договора после заключения настоящего Договора, подписания сторонами акта приема-передачи лесного участка, форма которого предусмотрена приложением N 6 к настоящему Договору, получения положительного заключения государственной экспертизы проекта освоения лесов и подачи лесной декларации;
- б) получать от Арендодателя информацию о возможности и местах приобретения арендованного лесного и лесохозяйственного материала;
- в) осуществлять на лесном участке в установленном порядке создание лесной инфраструктуры;
- г) осуществлять на лесном участке в установленном порядке строительство, реконструкцию и эксплуатацию объектов, не связанных с созданием лесной инфраструктуры;
- д) заключать соглашение об установлении срочного в отношении лесного участка либо его части при наличии согласия Арендодателя (в письменной форме) на заключение такого соглашения.

12. Арендатор обязан:

а) принять лесной участок от Арендодателя по акту приема-передачи лесного участка, форма которого предусмотрена приложением N 6 к настоящему Договору, в течение 5 рабочих дней со дня заключения настоящего Договора;

б) после подписания настоящего Договора или изменения к нему в течение 14 дней обратиться с заявлением о государственной регистрации права аренды лесного участка, передаваемого по настоящему Договору, или изменению, внесенных в настоящий Договор, в орган, осуществляющий государственную регистрацию прав на недвижимое имущество и сделок с ним, и в течение 10 дней со дня подачи указанного заявления известить в письменной форме Арендодателя о подаче таких документов;

в) не позднее 60 дней со дня подписания настоящего Договора передать Арендодателю экземпляр настоящего Договора, копию документа, подтверждающего государственную регистрацию, или уведомление об отказе в государственной регистрации права аренды лесного участка, передаваемого по настоящему Договору;

г) использовать лесной участок по назначению в соответствии с законодательством Российской Федерации и настоящим Договором;

д) вносить арендную плату в соответствии с приложением N 5 к настоящему Договору;

е) в течение 6 месяцев со дня заключения настоящего Договора разработать и представить Арендодателю проект освоения лесов для проведения государственной экспертизы не позднее, чем за 6 месяцев до окончания срока действия проекта освоения лесов разработать и представить Арендодателю проект освоения лесов на следующий срок для проведения государственной экспертизы;

ж) в установленном порядке подавать лесную декларацию;

з) по требованию Арендодателя представлять материалы по отбору и таксации лесосек, технологические карты лесосечных работ;

и) осуществлять установленный настоящим Договором вид использования лесов в соответствии с законодательством Российской Федерации, проектом освоения лесов и лесной декларацией;

к) не позднее, чем за один месяц до начала лесовосстановительных работ представлять Арендодателю проекты лесовосстановления, а также информацию и документы, подтверждающие (удостоверяющие) качество посевного и посадочного материала и его происхождения;

л) соблюдать установленные режимы особо охраняемых природных территорий, особо защитных участков лесов, расположенных в границах арендованного лесного участка, сохранять виды растений и животных, занесенных в Красную книгу Российской Федерации и Красную книгу Тульской области, а также места их обитания, осуществлять мероприятия по сохранению биоразнообразия (сохранять отдельные ценные деревья в любом возрасте и их группы и т.п.) в



соответствии с лесохозяйственным регламентом лесничества и проектом освоения лесов.

л) осуществлять меры по предупреждению лесных пожаров в соответствии с законодательством Российской Федерации и проектом освоения лесов.

м) в случае обнаружения лесного пожара на арендованном лесном участке немедленно сообщить об этом в специализированную диспетчерскую службу по тел. 8-800-100-94-00 и принять все возможные меры по недопущению распространения лесного пожара.

н) осуществлять санитарно-оздоровительные мероприятия на предельном в аренду лесном участке в соответствии с законодательством Российской Федерации и проектом освоения лесов.

о) осуществлять мероприятия по неистребованию лесов на лесном участке в соответствии с законодательством Российской Федерации и проектом освоения лесов.

п) осуществлять на лесном участке расчеты квартальных просек и замыку кварталных столбов в соответствии с проектом освоения лесов.

р) обеспечивать сохранность объектов лесного семеноводства.

с) осуществлять складирование заготовленной или полученной при использовании лесов древесины в местах, предусмотренных проектом освоения лесов или технологической картой разработки лесосеки.

т) при повреждении или уничтожении по вине Арендатора верхнего плодородного слоя почвы, искусственных или естественных холможков, рек, ручьев приводить их в состояние, пригодное для использования по назначению, предусмотренному лесохозяйственным регламентом лесничества, восстанавливать объекты лесной инфраструктуры и объекты, не связанные с созданием лесной инфраструктуры, поврежденные по вине Арендатора.

у) согласовать с Арендодателем в письменной форме свершение действий, предусмотренных статьёй 5 Федерального закона «О внесении в действие Лесного кодекса Российской Федерации».

ф) в день окончания срока действия настоящего Договора передать Арендодателю лесной участок по акту приема-передачи лесного участка, форма которого предусмотрена приложением N 6 к настоящему Договору, в состоянии, пригодном для ведения лесного хозяйства, с характеристиками лесного участка, установленными проектом освоения лесов на день окончания срока действия настоящего Договора.

в случае досрочного прекращения действия настоящего Договора, передать Арендодателю лесной участок в день досрочного прекращения действия настоящего Договора по акту приема-передачи лесного участка, форма которого предусмотрена приложением N 6 к настоящему Договору, в состоянии, пригодном для ведения лесного хозяйства.

х) сообщить Арендодателю в письменной форме не позднее чем за 90 дней о намерении расторгнуть настоящий Договор.

и) по истечении срока действия настоящего Договора или в случае досрочного прекращения срока действия освободить лесной участок от объектов недвижимого имущества, обеспечить снятие объектов, созданных для освоения лесного участка, и инвентаря, расположенного на земельном участке, в соответствии с проектом освоения лесов.

ш) направлять Арендодателя в письменной форме об изменении банковских реквизитов, юридического и фактического адреса, а также об изменении лица, имеющего право действовать без доверенности от имени Арендатора, в течение 5 рабочих дней со дня действия без доверенности.

щ) выполнять другие обязанности, предусмотренные законами Российской Федерации, Лесным кодексом Российской Федерации и иными нормативными правовыми актами, в том числе представлять отчеты, предусмотренные статьями 49, 60 и 66 Лесного кодекса Российской Федерации.

#### IV. Ответственность сторон

13. За неисполнение или ненадлежащее исполнение обязательств, предусмотренных настоящим Договором, Арендодатель и Арендатор несут ответственность согласно законодательству Российской Федерации (включая обязанность нести ответственность в соответствии с Гражданским кодексом Российской Федерации) убытки,

причиненные таким неисполнением или ненадлежащим исполнением) и настоящему Договору.

14. За нарушение условий настоящего Договора Арендатор уплачивает Арендодателю неустойку в следующем размере:

а) за нарушение Арендатором сроков внесения арендной платы, предусмотренных приложением N 5 к настоящему Договору, - 0,1 процента от суммы просроченного платежа за каждый день просрочки.

Начисление неустойки производится начиная со дня, следующего за днем истечения срока платежа и до дня внесения просроченного платежа в полном объеме.

б) за нарушение срока разработки и представления Арендодателю проекта освоения лесов для проведения государственной экспертизы, предусмотренного подпунктом «б» пункта 12 настоящего Договора, или использование лесного участка без проекта освоения лесов - 50 тыс. рублей (для физического лица или индивидуального предпринимателя) или 150 тыс. рублей (для юридического лица) за каждый полный календарный месяц просрочки по истечении установленного срока;

в) за невыполнение или несвоевременное выполнение работ по очистке мест рубок от порубочных остатков в соответствии с правилами заготовки древесины, правилами санитарной безопасности в лесах, правилами пожарной безопасности в лесах, правилами ухода за лесами, захлывание по вине Арендатора просек и прилегающих к лесосекам полос шириной 50 метров - 5-кратная стоимость затрат, необходимых для очистки данной территории по нормативам в области лесного хозяйства, а при отсутствии таких нормативов - согласно калькуляции Арендодателя;

г) за рубку лесных насаждений, предусмотренную проектом освоения лесов, без подачи лесной декларации - 25-кратная стоимость заготовленной древесины, определенной по ставкам платы за единицу объема лесных ресурсов, установленным Правительством Российской Федерации;

д) за использование лесного участка без подачи лесной декларации - 20 тыс. рублей (для физического лица или индивидуального предпринимателя) или 70 тыс. рублей (для юридического лица);

е) за все количество срубленных или поврежденных до степени прекращения роста деревьев за пределами лесосек на смежных с ними 50-метровых полосах - 10-кратная стоимость срубленных или поврежденных деревьев, определенная по ставкам платы за единицу объема лесных ресурсов, установленным Правительством Российской Федерации для древесины лесных насаждений по первому разряду такс во всех лесотаксовых районах;

ж) за хранение (оставление) древесины вдоль лесных дорог с нарушением законодательства Российской Федерации - 2-кратная стоимость оставленной древесины, определенной по ставкам платы за единицу объема лесных ресурсов, установленным Правительством Российской Федерации для древесины лесных насаждений по первому разряду такс во всех лесотаксовых районах;

з) за рубку или повреждение семенников и деревьев в семенных куртинах и полосках, за рубку деревьев, не подлежащих рубке при проведении сплошных, выборочных рубок, - 5-кратная стоимость соответствующей срубленной древесины, а также поврежденных семенников и деревьев в семенных куртинах и полосках, определенная по ставкам платы за единицу объема лесных ресурсов, установленным Правительством Российской Федерации для древесины лесных насаждений по первому разряду такс во всех лесотаксовых районах;

и) за проведение заготовки и трележки древесины способами, в результате которых в горных условиях возникает эрозия, - 100 тыс. рублей за каждый гектар эродированной площади, на которой поврежден гумусовый слой почвы;

к) за складирование заготовленной древесины в местах, не предусмотренных проектом освоения лесов или технологической картой лесосечных работ, - 3-кратная стоимость складированной древесины, определенная по ставкам платы за единицу объема лесных ресурсов, установленным Правительством Российской Федерации для древесины лесных насаждений по первому разряду такс во всех лесотаксовых районах;

л) за оставление не вывезенной в установленный срок (включая предоставление отсрочки) древесины на лесосеках, в местах провоза работа по раскиске площадок под лесные склады, Трасы лесовозных дорог, устройству, сооружению - 7-кратная



стоимость не является в срок аренды, определяемая по ставкам платы за единицу объема лесных ресурсов, установленным Правительством Российской Федерации для лесных насаждений по первому разряду такс во всех лесостепных районах.

м) за уничтожение или повреждение границных, квартальных, лесосечных и других столбов и знаков — 10-кратная стоимость их изготовления и установки;

н) за оставление на лесосеках запово, зависших, срубленных деревьев — 7-кратная стоимость оставленных деревьев, определяемая по ставкам платы за единицу объема лесных ресурсов, установленным Правительством Российской Федерации для лесосечных насаждений по первому разряду такс во всех лесостепных районах;

о) за невыполнение и несвоевременное выполнение противопожарных, санитарно-оздоровительных мероприятий, мероприятий по воспроизводству лесов — 3-кратная стоимость затрат, необходимых для выполнения этих мероприятий по нормативам в рублевом эквиваленте, а при отсутствии таких нормативов — согласно калькуляции Арендодателя;

п) за совершение действий, предусмотренных статьей 5 Федерального закона «О лесах в деятельности лесного колхоза Российской Федерации», без письменного согласования с Арендодателем — стоимость аренды плата, предусмотренная настоящим Договором;

р) при непредоставлении Арендатором в письменной форме сведений об изменении банковских реквизитов, юридического и фактического адреса, а также об изменении лица, имеющего право действовать без доверенности от имени Арендатора, в установленный настоящим Договором срок — 10 тыс. рублей;

с) за невыполнение обязательств, установленных подпунктом «ш» пункта 12 настоящего Договора, — 4-кратная стоимость работ, необходимых для восстановления экологически неблагополучной территории по нормативам в области лесного хозяйства, а при отсутствии таких нормативов — согласно калькуляции Арендодателя;

15. Уплата неустоек не освобождает Арендатора от выполнения обязательств, предусмотренных настоящим Договором.

16. В случае несвоевременной передачи лесного участка после истечения срока действия настоящего Договора или досрочного прекращения срока его действия Арендатор уплачивает Арендодателю за все время просрочки возврата лесного участка процентную плату и возмещает убытки, причиненные Арендодателю в случае, когда увеличенная плата не покрывает принятые Арендодателем убытки.

#### У. Порядок изменения и расторжения Договора

17. Все изменения, вносимые в настоящий Договор, оформляются в письменной форме и подписываются сторонами.

18. Внесение изменений в настоящий Договор, заключенный по результатам аукциона, на основании соглашения сторон или по требованию одной из его сторон не допускается, за исключением случая, предусмотренного частью 7 статьи 53.7 Лесного кодекса Российской Федерации.

19. Настоящий Договор, заключенный в отношении лесного участка, находящегося в государственной собственности, по результатам аукциона, может быть изменен по решению суда в случае существования изменения количественных и качественных характеристик такого лесного участка.

20. При изменении условий настоящего Договора обязательства сторон сдвигаются в измененном виде.

В случае изменения условий настоящего Договора обязательства сторон считаются измененными с момента заключения сторонами соглашения об изменении условий настоящего Договора, если иное не вытекает из соглашения или характера изменения условий настоящего Договора, а при изменении условий настоящего Договора в судебном порядке — с момента вступления в законную силу решения суда об изменении условий настоящего Договора.

21. Настоящий Договор прекращает действие в случаях, предусмотренных гражданским законодательством Российской Федерации, и случаях, предусмотренных пунктами 23 и 24 настоящего Договора.

22. Расторжение настоящего Договора по решению суда по требованию одной из сторон осуществляется по основаниям, предусмотренным лесным и гражданским

законодательством Российской Федерации.

23. Арендодатель вправе отказаться от исполнения настоящего Договора в одностороннем порядке в случае неисполнения Арендатором арендной платы 2 и более раз подряд по истечении установленного настоящим Договором срока платежа, уведомив об этом Арендатора в письменной форме за 30 дней до даты расторжения договора.

Настоящий Договор прекращает свое действие с даты, указанной в письменном уведомлении. В случае одностороннего отказа Арендодателя от исполнения настоящего Договора он считается расторгнутым.

24. Арендатор вправе в одностороннем порядке расторгнуть настоящий Договор, уведомив об этом Арендодателя в письменной форме за 90 дней до предполагаемой даты расторжения, при условии отсутствия непогашенной арендной платы.

#### VI. Срок действия Договора

25. Срок действия настоящего Договора устанавливается от даты государственной регистрации прав аренды лесного участка, передаваемого в соответствии с таким договором, и составляет десять лет.

#### VII. Прочие условия

26. Спорные вопросы, возникающие в ходе исполнения настоящего Договора, или вопросы, не оговоренные в настоящем Договоре, разрешаются путем переговоров. В случае если согласие путем переговоров не достигнуто, указанные вопросы разрешаются в судебном порядке.

Расторжение споров в судебном порядке производится по месту нахождения Арендодателя.

27. Арендатор и Арендодатель не несут ответственности за неисполнение или ненадлежащее исполнение своих обязательств по настоящему Договору, если это является следствием обстоятельств непреодолимой силы.

28. Настоящий Договор составлен в 3 подлинных экземплярах, по одному для каждой стороны и один — для органа, осуществляющего государственную регистрацию прав на недвижимое имущество и сделок с ним.

29. Приложения к настоящему Договору являются его неотъемлемыми частями.

Арендодатель:

Арендатор:

Министерство природных ресурсов и экологии Тульской области

ООО «ТРАНССТРОЙТОРЪ»

Юридический адрес: 300007, г. Тула, ул. Оборонная, д. 114-А

Юридический адрес: 142105, Московская область, г. Подольск, ул. Большая Серпуховская, д. 58, пом. 1

ИНН 71/07096442  
КПП 71/0701001  
Р/с 40101810700000010107  
ОКТМО 70701000  
Отделение Тула г. Тула  
БИК 047003001

ИНН 5036145947  
КПП 503601001  
ОГРН 1145074015690  
Р/с 40702810695000002731  
К/с 30101810200000000823  
Банк ПТБ (АО) г. Москва  
БИК 044525823

Заместитель председателя  
Правительства Тульской области  
Министр природных ресурсов и  
экологии Тульской области

Директор ООО «ТРАНССТРОЙТОРЪ»







Характеристики лесного участка на 25 мая 2016 г.  
(силь. допущения доводен)

Характеристики лесного участка  
1. Распределение земель

Виды земель, га	лесные земли, га			в том числе:						
	затянутые лесными массивами	лесные угодья	лесные территории (земельные участки)	по целевому назначению	иного назначения	лесных угодий	процесса	бывших	другие	иные
1	2	3	5	6	7	8	9	10	11	12
12665,2141	2710	819	64	12738,1341	65	99	11	466	641	

2. Характеристики лесопосадки

Виды земель, га	Лесное угодье	Участок (лесной массив)	Исходный материал	Характеристики лесопосадки	В год численности по группам возраста древности					
					количество посадочных мест	площадь (га)	количество	площадь (га)	количество	площадь (га)
1	2	3	4	5	6	7	8	9	10	
12665,2141	2710	819	64	12738,1341	65	99	11	466	641	

3. Средние таксономические показатели подлежащий лесному участку

Целевое назначение лесов	Характеристики подлежащих лесов	Средняя высота (м)	Возраст	Коэффициент	Плотность	Средняя высота древности лесных насаждений (выд. м/га)	Средняя площадь (га)	Средняя площадь (га)
1	2	3	4	5	6	7	8	9
Лесные участки	Кедрово-березовый	167,5	73	1	0,7	167,5	233,4	237,2

4. Структура лесной инвентаризации

№ п/п	Лесничество	Участок (лесной массив)	Лесной инвентаризации	Инвентаризационный район	Наименование объекта	Единица измерения	Объем
1	Тамбовский	Исходный	Лесной инвентаризации	Инвентаризационный район	Лесной инвентаризации	га	12665,2141
2		Исходный	Лесной инвентаризации	Инвентаризационный район	Лесной инвентаризации	га	2710
3		Исходный	Лесной инвентаризации	Инвентаризационный район	Лесной инвентаризации	га	819
4		Исходный	Лесной инвентаризации	Инвентаризационный район	Лесной инвентаризации	га	64
5		Исходный	Лесной инвентаризации	Инвентаризационный район	Лесной инвентаризации	га	12738,1341
6		Исходный	Лесной инвентаризации	Инвентаризационный район	Лесной инвентаризации	га	65
7		Исходный	Лесной инвентаризации	Инвентаризационный район	Лесной инвентаризации	га	99
8		Исходный	Лесной инвентаризации	Инвентаризационный район	Лесной инвентаризации	га	11
9		Исходный	Лесной инвентаризации	Инвентаризационный район	Лесной инвентаризации	га	466
10		Исходный	Лесной инвентаризации	Инвентаризационный район	Лесной инвентаризации	га	641

1	2	3	4	5	6	7	8
1							
2							
3							
4							
5							
6							
7							
8							
9							
10							
11							
12							
13							
14							
15							
16							
17							
18							
19							
20							
21							
22							
23							
24							
25							
26							
27							
28							
29							
30							
31							
32							
33							
34							
35							
36							
37							
38							
39							
40							
41							
42							
43							
44							
45							
46							
47							
48							
49							
50							
51							
52							
53							
54							
55							
56							
57							
58							
59							
60							
61							
62							
63							
64							
65							
66							
67							
68							
69							
70							
71							
72							
73							
74							
75							
76							
77							
78							
79							
80							
81							
82							
83							
84							
85							
86							
87							
88							
89							
90							
91							
92							
93							
94							
95							
96							
97							
98							
99							
100							

1	2	3	4	5	6	7	8
1							
2							
3							
4							
5							
6							
7							
8							
9							
10							
11							
12							
13							
14							
15							
16							
17							
18							
19							
20							
21							
22							
23							
24							
25							
26							
27							
28							
29							
30							
31							
32							
33							
34							
35							
36							
37							
38							
39							
40							
41							
42							
43							
44							
45							
46							
47							
48							
49							
50							
51							
52							
53							
54							
55							
56							
57							
58							
59							
60							
61							
62							
63							
64							
65							
66							
67							
68							
69							
70							
71							
72							
73							
74							
75							
76							
77							
78							
79							
80							
81							
82							
83							
84							
85							
86							
87							
88							
89							
90							
91							
92							
93							
94							
95							
96							
97							
98							
99							
100							





1	2	3	4	5	6	7
101			108	108		
102			109	109		
103			110	110		
104			111	111		
105			112	112		
106			113	113		
107			114	114		
108			115	115		
109			116	116		
110			117	117		
111			118	118		
112			119	119		
113			120	120		
114			121	121		
115			122	122		
116			123	123		
117			124	124		
118			125	125		
119			126	126		
120			127	127		
121			128	128		
122			129	129		
123			130	130		
124			131	131		
125			132	132		
126			133	133		
127			134	134		
128			135	135		
129			136	136		
130			137	137		
131			138	138		
132			139	139		
133			140	140		
134			141	141		
135			142	142		
136			143	143		
137			144	144		
138			145	145		
139			146	146		
140			147	147		
141			148	148		
142			149	149		
143			150	150		
144			151	151		
145			152	152		
146			153	153		
147			154	154		
148			155	155		
149			156	156		
150			157	157		
151			158	158		
152			159	159		
153			160	160		
154			161	161		
155			162	162		
156			163	163		
157			164	164		
158			165	165		
159			166	166		
160			167	167		
161			168	168		
162			169	169		
163			170	170		
164			171	171		
165			172	172		
166			173	173		
167			174	174		
168			175	175		
169			176	176		
170			177	177		
171			178	178		
172			179	179		
173			180	180		
174			181	181		
175			182	182		
176			183	183		
177			184	184		
178			185	185		
179			186	186		
180			187	187		
181			188	188		
182			189	189		
183			190	190		
184			191	191		
185			192	192		
186			193	193		
187			194	194		
188			195	195		
189			196	196		
190			197	197		
191			198	198		
192			199	199		
193			200	200		
194			201	201		
195			202	202		
196			203	203		
197			204	204		
198			205	205		
199			206	206		
200			207	207		
201			208	208		
202			209	209		
203			210	210		
204			211	211		
205			212	212		
206			213	213		
207			214	214		
208			215	215		
209			216	216		
210			217	217		
211			218	218		
212			219	219		
213			220	220		
214			221	221		
215			222	222		
216			223	223		
217			224	224		
218			225	225		
219			226	226		
220			227	227		
221			228	228		
222			229	229		
223			230	230		
224			231	231		
225			232	232		
226			233	233		
227			234	234		
228			235	235		
229			236	236		
230			237	237		
231			238	238		
232			239	239		
233			240	240		
234			241	241		
235			242	242		
236			243	243		
237			244	244		
238			245	245		
239			246	246		
240			247	247		
241			248	248		
242			249	249		
243			250	250		
244			251	251		
245			252	252		
246			253	253		
247			254	254		
248			255	255		
249			256	256		
250			257	257		
251			258	258		
252			259	259		
253			260	260		
254			261	261		
255			262	262		
256			263	263		
257			264	264		
258			265	265		
259			266	266		
260			267	267		
261			268	268		
262			269	269		
263			270	270		
264			271	271		
265			272	272		
266			273	273		
267			274	274		
268			275	275		
269			276	276		
270			277	277		
271			278	278		
272			279	279		
273			280	280		
274			281	281		
275			282	282		
276			283	283		
277			284	284		
278			285	285		
279			286	286		
280			287	287		
281			288	288		
282			289	289		
283			290	290		
284			291	291		
285			292	292		
286			293	293		
287			294	294		
288			295	295		
289			296	296		
290			297	297		
291			298	298		
292			299	299		
293			300	300		

6. Область лесного семеноводства

N п/п	Лесничество	Участковое лесничество/лесная деля	Лесной квартал	Лесотракторный пункт	Наименование области лесничества	Единица измерения	Объем
1	2	3	4	5	6	7	8
1	Земское	Неводская/Горьковское	1	9	Площадь деля	гект	4590

1	2	3	4	5	6	7
101			18			
102			19			
103			20			
104			21			
105			22			
106			23			
107			24			
108			25			
109			26			
110			27			
111			28			
112			29			
113			30			
114			31			
115			32			
116			33			
117			34			
118			35			
119			36			
120			37			
121			38			
122			39			
123			40			
124			41			
125			42			
126			43			
127			44			
128			45			
129			46	</		

7. Объекты, не связанные с созданием лесной инфраструктуры.

№ п/п	Количество участков	Участок(ы) лесного участка № 3	Лесной квартал	Бюджетный вид	Наименование объекта	Единица измерения	Объем
1	40	Ивановская	4	5	Ивановская	га	8,0
2	40	Ивановская	4	5	Ивановская	га	8,0
3	40	Ивановская	4	5	Ивановская	га	8,0
4	40	Ивановская	4	5	Ивановская	га	8,0
5	40	Ивановская	4	5	Ивановская	га	8,0
6	40	Ивановская	4	5	Ивановская	га	8,0
7	40	Ивановская	4	5	Ивановская	га	8,0
8	40	Ивановская	4	5	Ивановская	га	8,0
9	40	Ивановская	4	5	Ивановская	га	8,0
10	40	Ивановская	4	5	Ивановская	га	8,0
11	40	Ивановская	4	5	Ивановская	га	8,0
12	40	Ивановская	4	5	Ивановская	га	8,0
13	40	Ивановская	4	5	Ивановская	га	8,0
14	40	Ивановская	4	5	Ивановская	га	8,0
15	40	Ивановская	4	5	Ивановская	га	8,0
16	40	Ивановская	4	5	Ивановская	га	8,0
17	40	Ивановская	4	5	Ивановская	га	8,0
18	40	Ивановская	4	5	Ивановская	га	8,0
19	40	Ивановская	4	5	Ивановская	га	8,0
20	40	Ивановская	4	5	Ивановская	га	8,0
21	40	Ивановская	4	5	Ивановская	га	8,0
22	40	Ивановская	4	5	Ивановская	га	8,0
23	40	Ивановская	4	5	Ивановская	га	8,0
24	40	Ивановская	4	5	Ивановская	га	8,0
25	40	Ивановская	4	5	Ивановская	га	8,0
26	40	Ивановская	4	5	Ивановская	га	8,0
27	40	Ивановская	4	5	Ивановская	га	8,0
28	40	Ивановская	4	5	Ивановская	га	8,0
29	40	Ивановская	4	5	Ивановская	га	8,0
30	40	Ивановская	4	5	Ивановская	га	8,0
31	40	Ивановская	4	5	Ивановская	га	8,0
32	40	Ивановская	4	5	Ивановская	га	8,0
33	40	Ивановская	4	5	Ивановская	га	8,0
34	40	Ивановская	4	5	Ивановская	га	8,0
35	40	Ивановская	4	5	Ивановская	га	8,0
36	40	Ивановская	4	5	Ивановская	га	8,0
37	40	Ивановская	4	5	Ивановская	га	8,0
38	40	Ивановская	4	5	Ивановская	га	8,0
39	40	Ивановская	4	5	Ивановская	га	8,0
40	40	Ивановская	4	5	Ивановская	га	8,0

8. По данным государственного лесного реестра лесной участок обременен правами аренды и (или) постоянного (бессрочного) пользования в пользу третьих лиц в соответствии со статьей 25 Лесного кодекса РФ:

**исключительные рекреационной деятельности:** Завокская дача, договор аренды лесного участка № 18 от 07.06.2008 г. квартал 28 (выдел 18,19,20), площадь 5,6 га; Неважская дача, договор аренды лесного участка № 29 от 10.09.2008 г. квартал 17 (выдел квартал 49 (выдел 26,27), площадь 5,1 га; Неважская дача, договор аренды лесного участка № 45 от 25.08.2008 г. квартал 33 (выдел 6), площадь 0,39 га; Завокская дача, договор аренды лесного участка № 71 от 10.12.2008 г. квартал 41 (выдел 7), площадь 0,03 га; Завокская дача, договор аренды лесного участка № 72 от 10.12.2008 г. квартал 71 (выдел 10), площадь 0,44 га; Неважская дача, договор аренды лесного участка № 93 от

26.01.2009 г. квартал 15 (выдел 12,14,15,16), площадь 3,3 га; Неважская дача, договор аренды лесного участка № 141 от 06.09.2010 г. квартал 14 (выдел 2), площадь 0,06 га; Неважская дача, договор аренды лесного участка № 152 от 17.03.2011 г. квартал 31 (выдел 2,3,4,7), площадь 3,52 га; Неважская дача, договор аренды лесного участка № 153 от 17.03.2011 г. квартал 1 (выдел 1,2,3,4,5,6), 2 (выдел 1,2,3); площадь 9,95 га; Неважская дача, договор аренды лесного участка № 173 от 08.06.2011 г. квартал 31 (выдел 8), площадь 1,3 га; Завокская дача, договор аренды лесного участка № 314 от 05.11.2014 г. квартал 11 (выдел 3,4-часть), площадь 0,4 га; Завокская дача, Распоряжение Правительства Тульской области № 434-р от 17.06.2014 г. квартал 64 (выдел 17), площадь 0,4 га.

**Строительство, реконструкция, эксплуатация линейных объектов:** Неважская дача, договор аренды лесного участка № 86 от 23.12.2008 г. квартал 17 (выдел 7), площадь 0,1 га; Договор аренды лесного участка № 103 от 22.06.2009 г. Завокская дача кварталы 35 (выдел 29), 36 (выдел 27) и Неважская дача кварталы 16 (выдел 18), 17 (выдел 12), 18 (выдел 4,10,11), площадь 1,2 га; Неважская дача, договор аренды лесного участка № 148 от 15.02.2011 г. квартал 3 (выдел 21,22), площадь 0,43 га; Неважская дача, договор аренды лесного участка № 208 от 26.12.2011 г. квартал 3 от 06/07/2015 г. квартал 14 (выдел 20-часть), площадь 0,04 га; Завокская дача, договор аренды лесного участка № 336 от 05.08.2015 г. квартал 87 (выдел 23), площадь 0,1 га; Неважская дача, Распоряжение Правительства Тульской области № 434-р от 17.06.2014 г. квартал 5 (выдел 1), площадь 1,29 га.

**Выполнение работ по геологическому изучению недр, разработка месторождений полезных ископаемых:** Завокская дача, договор аренды лесного участка № 96 от 29.04.2009 г. квартал 10 (выдел 12), площадь 10,6 га.

**Выдающиеся поделочного материала лесных растений (сжигание, сечение):** Завокская дача, Распоряжение Правительства Тульской области № 280-р от 29.05.2012 г. квартал 66 (выдел 30), площадь 8,9 га.

Допускается обременение участка в пользу третьих лиц правами аренды и (или) постоянного (бессрочного) пользования в соответствии со статьей 25 Лесного кодекса РФ для других видов использования.



Ю.Ю. Панфилов



И.В. Бринарен

ЕЖЕГОДИЧНЫЙ ОБЪЕМ  
заготовки древесины

Приложение № 3  
к договору аренды лесного участка  
от 25.05.2016 № 361

Хозяйство	Ежегодный объем заготовки древесины (тыс. куб. м)		
	всего	сплошные рубки	выборочные рубки
<b>1. Защитные леса</b>			
<b>1. При рубке спелых и перестойных лесных насаждений</b>			
Хвойное	0,2	-	0,2
Лиственный	0,1	-	0,1
Многолетнее	7,9	-	7,9
<b>Итого</b>	<b>8,2</b>	<b>-</b>	<b>8,2</b>
<b>2. При уходе за лесами</b>			
Хвойное	0,8	-	0,8
Лиственный	0,1	-	0,1
Многолетнее	0,3	-	0,3
<b>Итого</b>	<b>1,2</b>	<b>-</b>	<b>1,2</b>
<b>3. При вырубке погибших и поврежденных лесных насаждений</b>			
Хвойное	1,9	0,3	1,6
Лиственный	0,1	0,1	-
Многолетнее	0,2	-	0,2
<b>Итого</b>	<b>2,2</b>	<b>-</b>	<b>1,8</b>
<b>Всего по разделу I</b>	<b>11,6</b>	<b>0,4</b>	<b>11,2</b>



Архологический  
Ю.Ю. Павлов



Архитор:  
И.В. Бригарев

Итого:  
принятый объем по договору аренды лесного участка  
используемого для заготовки древесины  
для нужд населения  
с/д. № от 2016 г.

Лесной участок	Лесной фонд	Лесничество	Средства заготовки древесины		Заготовка древесины		Итого		Итого		Итого	
			млн руб.	тыс. куб. м	млн руб.	тыс. куб. м	млн руб.	тыс. куб. м	млн руб.	тыс. куб. м	млн руб.	тыс. куб. м
1.0	430	0,12	16,534	1,07	7,41	2345	0,29	3,01	1,43	1,33	1,33	2,66
1.01	8,29	0,18	16,534	1,07	7,41	2345	0,29	3,01	1,43	1,33	1,33	2,66
1.02	8,10	0,18	16,534	1,07	7,41	2345	0,29	3,01	1,43	1,33	1,33	2,66
1.03	0,90	0,10	16,534	1,07	7,41	2345	0,29	3,01	1,43	1,33	1,33	2,66
1.04	0,90	0,10	16,534	1,07	7,41	2345	0,29	3,01	1,43	1,33	1,33	2,66
1.05	0,90	0,10	16,534	1,07	7,41	2345	0,29	3,01	1,43	1,33	1,33	2,66
1.06	0,90	0,10	16,534	1,07	7,41	2345	0,29	3,01	1,43	1,33	1,33	2,66
1.07	0,90	0,10	16,534	1,07	7,41	2345	0,29	3,01	1,43	1,33	1,33	2,66
1.08	0,90	0,10	16,534	1,07	7,41	2345	0,29	3,01	1,43	1,33	1,33	2,66
1.09	0,90	0,10	16,534	1,07	7,41	2345	0,29	3,01	1,43	1,33	1,33	2,66
1.10	0,90	0,10	16,534	1,07	7,41	2345	0,29	3,01	1,43	1,33	1,33	2,66
1.11	0,90	0,10	16,534	1,07	7,41	2345	0,29	3,01	1,43	1,33	1,33	2,66
1.12	0,90	0,10	16,534	1,07	7,41	2345	0,29	3,01	1,43	1,33	1,33	2,66
1.13	0,90	0,10	16,534	1,07	7,41	2345	0,29	3,01	1,43	1,33	1,33	2,66
1.14	0,90	0,10	16,534	1,07	7,41	2345	0,29	3,01	1,43	1,33	1,33	2,66
1.15	0,90	0,10	16,534	1,07	7,41	2345	0,29	3,01	1,43	1,33	1,33	2,66
1.16	0,90	0,10	16,534	1,07	7,41	2345	0,29	3,01	1,43	1,33	1,33	2,66
1.17	0,90	0,10	16,534	1,07	7,41	2345	0,29	3,01	1,43	1,33	1,33	2,66
1.18	0,90	0,10	16,534	1,07	7,41	2345	0,29	3,01	1,43	1,33	1,33	2,66
1.19	0,90	0,10	16,534	1,07	7,41	2345	0,29	3,01	1,43	1,33	1,33	2,66
1.20	0,90	0,10	16,534	1,07	7,41	2345	0,29	3,01	1,43	1,33	1,33	2,66
1.21	0,90	0,10	16,534	1,07	7,41	2345	0,29	3,01	1,43	1,33	1,33	2,66
1.22	0,90	0,10	16,534	1,07	7,41	2345	0,29	3,01	1,43	1,33	1,33	2,66
1.23	0,90	0,10	16,534	1,07	7,41	2345	0,29	3,01	1,43	1,33	1,33	2,66
1.24	0,90	0,10	16,534	1,07	7,41	2345	0,29	3,01	1,43	1,33	1,33	2,66
1.25	0,90	0,10	16,534	1,07	7,41	2345	0,29	3,01	1,43	1,33	1,33	2,66
1.26	0,90	0,10	16,534	1,07	7,41	2345	0,29	3,01	1,43	1,33	1,33	2,66
1.27	0,90	0,10	16,534	1,07	7,41	2345	0,29	3,01	1,43	1,33	1,33	2,66
1.28	0,90	0,10	16,534	1,07	7,41	2345	0,29	3,01	1,43	1,33	1,33	2,66
1.29	0,90	0,10	16,534	1,07	7,41	2345	0,29	3,01	1,43	1,33	1,33	2,66
1.30	0,90	0,10	16,534	1,07	7,41	2345	0,29	3,01	1,43	1,33	1,33	2,66
1.31	0,90	0,10	16,534	1,07	7,41	2345	0,29	3,01	1,43	1,33	1,33	2,66
1.32	0,90	0,10	16,534	1,07	7,41	2345	0,29	3,01	1,43	1,33	1,33	2,66
1.33	0,90	0,10	16,534	1,07	7,41	2345	0,29	3,01	1,43	1,33	1,33	2,66
1.34	0,90	0,10	16,534	1,07	7,41	2345	0,29	3,01	1,43	1,33	1,33	2,66
1.35	0,90	0,10	16,534	1,07	7,41	2345	0,29	3,01	1,43	1,33	1,33	2,66
1.36	0,90	0,10	16,534	1,07	7,41	2345	0,29	3,01	1,43	1,33	1,33	2,66
1.37	0,90	0,10	16,534	1,07	7,41	2345	0,29	3,01	1,43	1,33	1,33	2,66
1.38	0,90	0,10	16,534	1,07	7,41	2345	0,29	3,01	1,43	1,33	1,33	2,66
1.39	0,90	0,10	16,534	1,07	7,41	2345	0,29	3,01	1,43	1,33	1,33	2,66
1.40	0,90	0,10	16,534	1,07	7,41	2345	0,29	3,01	1,43	1,33	1,33	2,66
1.41	0,90	0,10	16,534	1,07	7,41	2345	0,29	3,01	1,43	1,33	1,33	2,66
1.42	0,90	0,10	16,534	1,07	7,41	2345	0,29	3,01	1,43	1,33	1,33	2,66
1.43	0,90	0,10	16,534	1,07	7,41	2345	0,29	3,01	1,43	1,33	1,33	2,66
1.44	0,90	0,10	16,534	1,07	7,41	2345	0,29	3,01	1,43	1,33	1,33	2,66
1.45	0,90	0,10	16,534	1,07	7,41	2345	0,29	3,01	1,43	1,33	1,33	2,66
1.46	0,90	0,10	16,534	1,07	7,41	2345	0,29	3,01	1,43	1,33	1,33	2,66
1.47	0,90	0,10	16,534	1,07	7,41	2345	0,29	3,01	1,43	1,33	1,33	2,66
1.48	0,90	0,10	16,534	1,07	7,41	2345	0,29	3,01	1,43	1,33	1,33	2,66
1.49	0,90	0,10	16,534	1,07	7,41	2345	0,29	3,01	1,43	1,33	1,33	2,66
1.50	0,90	0,10	16,534	1,07	7,41	2345	0,29	3,01	1,43	1,33	1,33	2,66
1.51	0,90	0,10	16,534	1,07	7,41	2345	0,29	3,01	1,43	1,33	1,33	2,66
1.52	0,90	0,10	16,534	1,07	7,41	2345	0,29	3,01	1,43	1,33	1,33	2,66
1.53	0,90	0,10	16,534	1,07	7,41	2345	0,29	3,01	1,43	1,33	1,33	2,66
1.54	0,90	0,10	16,534	1,07	7,41	2345	0,29	3,01	1,43	1,33	1,33	2,66
1.55	0,90	0,10	16,534	1,07	7,41	2345	0,29	3,01	1,43	1,33	1,33	2,66
1.56	0,90	0,10	16,534	1,07	7,41	2345	0,29	3,01	1,43	1,33	1,33	2,66
1.57	0,90	0,10	16,534	1,07	7,41	2345	0,29	3,01	1,43	1,33	1,33	2,66
1.58	0,90	0,10	16,534	1,07	7,41	2345	0,29	3,01	1,43	1,33	1,33	2,66
1.59	0,90	0,10	16,534	1,07	7,41	2345	0,29	3,01	1,43	1,33	1,33	2,66
1.60	0,90	0,10	16,534	1,07	7,41	2345	0,29	3,01	1,43	1,33	1,33	2,66
1.61	0,90	0,10	16,534	1,07	7,41	2345	0,29	3,01	1,43	1,33	1,33	2,66
1.62	0,90	0,10	16,534	1,07	7,41	2345	0,29	3,01	1,43	1,33	1,33	2,66
1.63	0,90	0,10	16,534	1,07	7,41	2345	0,29	3,01	1,43	1,33	1,33	2,66
1.64	0,90	0,10	16,534	1,07	7,41	2345	0,29	3,01	1,43	1,33	1,33	2,66
1.65	0,90	0,10	16,534	1,07	7,41	2345	0,29	3,01	1,43	1,33	1,33	2,66
1.66	0,90	0,10	16,534	1,07	7,41	2345	0,29	3,01	1,43	1,33	1,33	2,66
1.67	0,90	0,10	16,534	1,07	7,41	2345	0,29	3,01	1,43	1,33	1,33	2,66
1.68	0,90	0,10	16,534	1,07	7,41	2345	0,29	3,01	1,43	1,33	1,33	2,66
1.69	0,90	0,10	16,534	1,07	7,41	2345	0,29	3,01	1,43	1,33	1,33	2,66
1.70	0,90	0,10	16,534	1,07	7,41	2345	0,29	3,01	1,43	1,33	1,33	2,66
1.71	0,90	0,10	16,534	1,07	7,41	2345	0,29	3,01	1,43	1,33	1,33	2,66
1.72	0,90	0,10	16,534	1,07	7,41	2345	0,29	3,01	1,43	1,33	1,33	2,66
1.73	0,90	0,10	16,534	1,07	7,41	2345	0,29	3,01	1,43	1,33	1,33	2,66
1.74	0,90	0,10	16,534	1,07	7,41	2345	0,29	3,01	1,43	1,33	1,33	2,66
1.75	0,90	0,10	16,534	1,07	7,41	2345	0,29	3,01	1,43	1,33	1,33	2,66
1.76	0,90	0,10	16,534	1,07	7,41	2345	0,29	3,01	1,43	1,33	1,33	2,66
1.77	0,90	0,10	16,534	1,07	7,41	2345	0,29	3,01	1,43	1,33	1,33	2,66</

















