

УТВЕРЖДАЮ:

Должность Заместитель директора департамента
начальник отдела организации
охраны, защиты и воспроизводства
лесов департамента лесного хозяйства
министерства природных ресурсов
и экологии Тульской области

Ф.И.О. Р. Т. Вавруш

Дата 27.11.2017г.



Акт
лесопатологического обследования № 118
лесных насаждений Тульского лесничества (лесопарка)
Тульской области (субъект Российской Федерации)

Способ лесопатологического обследования:

1. Визуальный V
2. Инструментальный

Место проверки

Участковое лесничество	Урочище (дача)	Квартал (кварталы)	Выдел (выделы)	Площадь, га
Нечаевское	Заокская	24	23	4.1
Нечаевское	Заокская	25	21	3.9

Лесопатологическое обследование проведено на общей площади 8.0 га.

1. Визуальное лесопатологическое обследование.*
 Наземное V

Дистанционное

1.1. На площади 8.0 га фактическая таксационная характеристика лесного насаждения соответствует (не соответствует) таксационному описанию (нужное подчеркнуть).

Причины несоответствия _____
 Список участков с выявленными несоответствиями приведен в приложении 1 к настоящему Акту.

1.2. Лесные насаждения с нарушенной и утраченной устойчивостью выявлены на площади ___ га:

Участковое лесничество	Урочище (дача)	Площадь, га		Причина ослабления (гибели)
		с нарушенной устойчивостью	утраченной	
Итого				

Состояние обследованных лесных насаждений приведено в приложениях 1.1-1.4 к Акту в зависимости от метода проведения ЛПО.

1.3. В обследованных лесных участках прогнозируется:

Прогноз	Площадь, га
Ослабление лесных насаждений	
Усыхание лесных насаждений различной степени	
Развитие очагов вредных организмов	

1.4. Обнаружено загрязнение лесного участка отходами и выбросами:

Промышленными _____
 Бытовыми _____

Вид загрязнения	Размеры загрязнения			Объем, кубм	Площадь загрязнения
	длина, м	ширина, м	высота, м		

ЗАКЛЮЧЕНИЕ

Оценка текущего санитарного и лесопатологического состояния лесных насаждений, назначенные профилактические мероприятия по защите лесов, агитационные мероприятия:

Лесопатологическое обследование проведено на площади 8.0 га.

Санитарное и лесопатологическое состояние обследованных насаждений удовлетворительное.

Необходимо проведение надзора за санитарным лесопатологическим состоянием.

Исполнитель работ по проведению лесопатологического обследования:

ФИО Бутусова Е.А.

Подпись

Бут

*Раздел включается в акт, в случае проведения лесопатологического обследования визуальным способом.

Результаты проведения лесопатологического обследования лесных насаждений за
(месяц)

Субъект Российской Федерации
Участковое лесничество

Тульская область
Нечаевское

Лесничество (лесопарк)
Урочища (лесная дача)

Заокское
Заокская

1	2	3	4	5	6	7	Таксационная характеристика лесного насаждения						17	Распределение деревьев по категориям состояния, % от злаза										32	33	34									
							8	9	10	11	12	13		14	15	16	18	19	20	21	22	23	24				25	26	27	28	29	30	31		
Номер квартала	Номер выдела	Площадь выдела, га	Лесное назначение лесов	Категория защитных лесов	Номер лесопатологического выдела	Площадь лесопатологического выдела, га	состав	порода	возраст	средняя высота, м	средний диаметр, см	тип леса	плотность	гонимет	запас, куб. м/га	число деревьев на пробе, шт.	без признаков ослабления	слабые	очень ослабленные	усыхающие	свежий сухостой	старый сухостой	свежий ветровал	старый ветровал	свежий бурелом	старый бурелом	аварийные деревья	признаки повреждения деревьев	доля поврежденных деревьев, %	причина ослабления, повреждения	полескит рубке, %	внч	назначены с мероприятия		
24	23	4.1	защитные	лесопарков			8	Б	85	27	26	СЛВБ					71	4			2	6	2	2	2		206	13	821						
25	21	3.9	защитные	лесопарков			1	С	26	32	28	СЛВБ	0.7	1	240		4					1				218	2	822							
ИТОГО		8					1	Б	70	26	26	СЛВБ	0.5	1	250		10	8			3	2	1	1	1	218	3	822							

Показатели, не соответствующие таксационному описанию отмечаются «*».

Исполнитель работ по проведению лесопатологического обследования:

ФИО Бутусова Е.А.

Подпись

Бутусова Е.А.

Дата составления документа

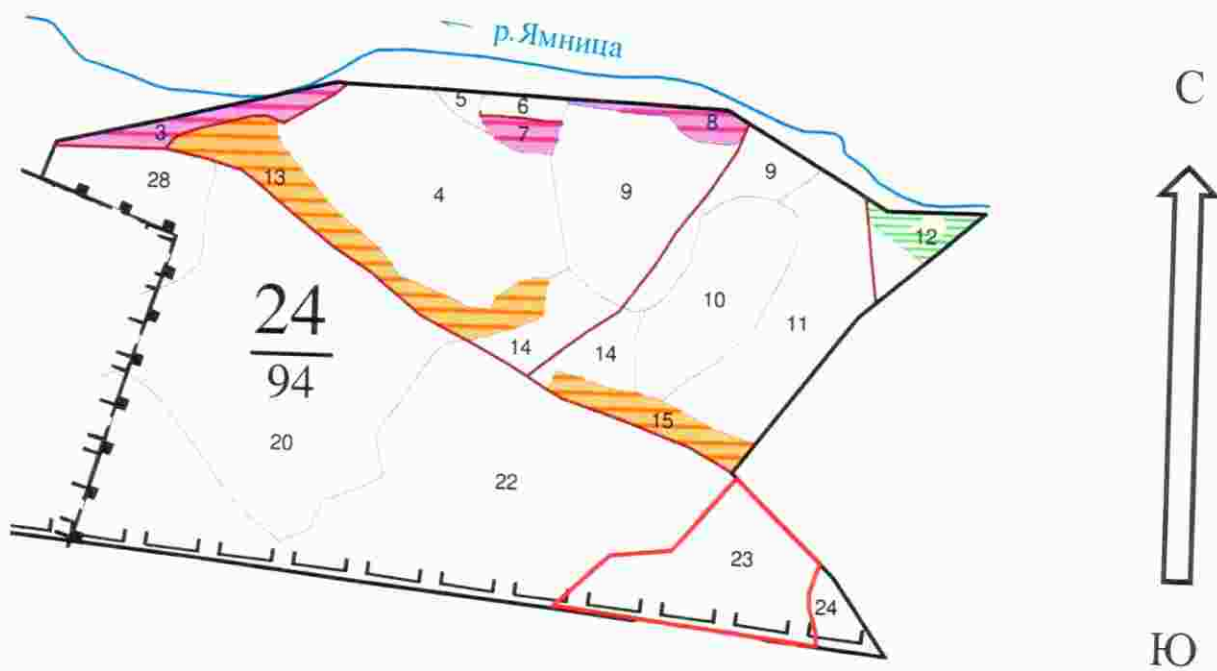
22.11.2017

Телефон

8(4872)41-89-27

Абрис участка

М 1:10000



N выдела	Ленты (круговой площадки) пересчета				
	Сплошной пересчет	Длина, м	Ширина, м	Радиус, м	Площадь, га
23					

Номера точек	Координаты	Румбы линий	Длина, м

Обследуемая площадь – 4,1 га

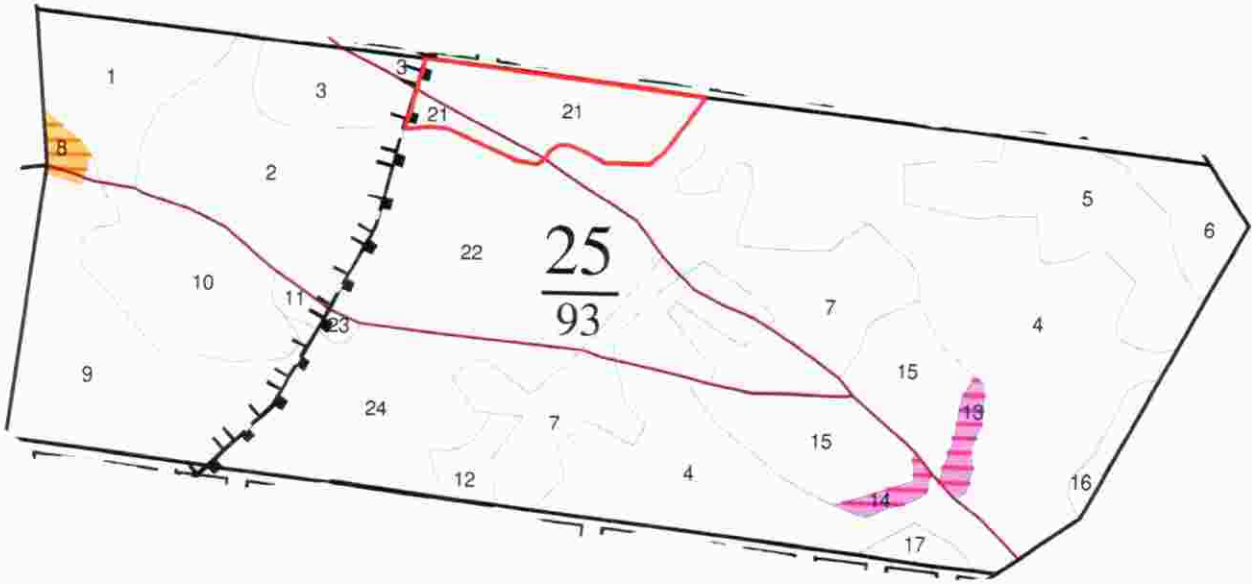
Исполнитель работ по проведению лесопатологического обследования:

ФИО Бутусова Е.А. Подпись Бут-

Дата составления документа 22.11.2017 Телефон 8(4872)41-89-27

Абрис участка

М 1:10000



N выдела	Ленты (круговой площадки) перече́та				
	Сплошной перечет	Длина, м	Ширина, м	Радиус, м	Площадь, га
21					

Номера точек	Координаты	Румбы линий	Длина, м

Обследуемая площадь – 3,9 га

Исполнитель работ по проведению лесопатологического обследования:

ФИО Бутусова Е.А. Подпись Бут

Дата составления документа 22.11.2018 Телефон 8(4872)41-89-27

Гу То "Закское п-во" Искандеров Уч. д-во Заокская дача Т ак с а ц и о н н ы е о ц е н к и
ЛЕСОПАРКОВЫЕ ЗОНЫ

И в : п л о -	С о с т а в :	Э л в : в	Д ж к т :	Б :	Т и п :	П :	З а н а с	С ы р о с т а :	К :	З а н а с	н а	в ы д е л е ,	к в
о ч : ж а л ь ,	п о д р о с т ,	о л е : с	и л р :	о :	л е с а :	о :	л е с а ,	м з	л	л	н а	в ы д е л е ,	м з
о д : г а	п о ч в а ,	у м а :	с м а :	н :	т и п :	н :	н а	о б л и ч :	н о	в	д е р :	з а х о	л
р л :	р е л ь е ф ,	с в е :	о : в	и :	л е с о р :	н :	о б л и ч :	п о	в	с у х о	д е р :	л е	к
а :	в ы д е л а	н т :	с : з	р :	у с л о в :	т	г а	н а	с о с т .	а	с т о я :	л и н :	в о з :
									в ы д е л :	п о р с к :	р		в ы д а :

повреждение болезнями леса, сосна, слабая селекционная оценка: нормальные
ДР. ОСОБОВО ЗАЩ. УЧ. ЛЕС. - УЧ. ЛЕС. ВОКРУГ СЕЛ. НАС. ПУНКТОВ

12 6 ВОЛОТО
НИЗИННОЕ, ОСОКОВОЕ

13 2,5 лесные культуры
10С+Б

подлесок: Р МАЛ МЖ РЕДКИЙ повреждение БОЛЕЗНЯМИ ЛЕСА, СОСНА, СЛАБАЯ СТЕПЕНЬ ПОВР., КОРНЕВАЯ ГУБКА
ДР. ОСОБОВО ЗАЩ. УЧ. ЛЕС. - УЧ. ЛЕС. ВОКРУГ СЕЛ. НАС. ПУНКТОВ

14 2,0 9С1Б

подлесок: МАЛ Ж СРЕДНИЙ повреждение БОЛЕЗНЯМИ ЛЕСА, СОСНА, СЛАБАЯ селекционная оценка: нормальные
ДР. ОСОБОВО ЗАЩ. УЧ. ЛЕС. - УЧ. ЛЕС. ВОКРУГ СЕЛ. НАС. ПУНКТОВ

15 1,1 лесные культуры
10С

подлесок: Р ЛШ МАЛ СРЕДНИЙ повреждение БОЛЕЗНЯМИ ЛЕСА, СОСНА, СЛАБАЯ СТЕПЕНЬ ПОВР., КОРНЕВАЯ ГУБКА
ДР. ОСОБОВО ЗАЩ. УЧ. ЛЕС. - УЧ. ЛЕС. ВОКРУГ СЕЛ. НАС. ПУНКТОВ

20 11,3 9С1Б

подрост: 614С (10) 1,5 М подлесок: Р МАЛ ЛШ СРЕДНИЙ повреждение БОЛЕЗНЯМИ ЛЕСА, СОСНА, СЛАБАЯ СТЕПЕНЬ ПОВР., КОРНЕВАЯ ГУБКА
Состав неоднородный, полнота неравномерная, насаждение разновозрастное
ДР. ОСОБОВО ЗАЩ. УЧ. ЛЕС. - УЧ. ЛЕС. ВОКРУГ СЕЛ. НАС. ПУНКТОВ

22 15,4 9С1Б

подрост: 614С (10) 1,5 М подлесок: МАЛ Р КУЛ ГУСТОЙ повреждение БОЛЕЗНЯМИ ЛЕСА, СОСНА, СЛАБАЯ полнота неравномерная селекционная оценка: нормальные
ДР. ОСОБОВО ЗАЩ. УЧ. ЛЕС. - УЧ. ЛЕС. ВОКРУГ СЕЛ. НАС. ПУНКТОВ

23 4,1 ВЕ10С1С

подлесок: Р ЛШ СРЕДНИЙ повреждение БОЛЕЗНЯМИ ЛЕСА, СОСНА, СРЕДНЯЯ СТЕПЕНЬ ПОВР., ФРУКТОВИК ЛОЖЬИЙ ОСИНОВ.

ВЫБОР. САНРУБКА
20%

ВЫБОР. САНРУБКА
10%

ВЫБОР. САНРУБКА
20%

ВЫБОР. САНРУБКА
10%

ВЫБОР. САНРУБКА
10%

ВЫБОР. САНРУБКА
15%

Топик Вертна
Губоворителъ ТУ ТО "Искандерово лесничество" Искандеров Т.В.

Т а к с а ц и о н н о е о п и с а н и е

Гу То Заокское л-во

Незавеское уч-л-во Заокская дача
ЛЕСОПАРКОВЫЕ ЗОНЫ

№	Имя	Про- м- д- ре- л- а:	Состав, площадь, е: га выдела	Эле- ме- нт:	Воз- ра- ст:	Ди- ам- етр:	Вид:	Д- ли- на:	Ш- ри- на:	Сосна, состав	Средняя степень повр.	Трутовик ложный осинов.	Средняя степень повр.	Трутовик ложный осинов.	Высота	Вид	Вывод
17	5	7СЗВ+ОС	1 С 95 28 28 Б 80 27 подлесок: Р Ж М Ж повреждение БОЛЕЗНЯМИ ЛЕСА, осина, средняя степень повр., ТРУТОВИК ЛОЖНЫЙ ОСИНОВ. селекционная оценка: НОРМАЛЬНЫЕ	1 С 26 Б	26 30 5 3 1 26 26 26	1 СДУБ С2	1 СДУБ С2	0,6	320	160	112 1 3 48 2	3	3	10%	ВЫБОР. СМЕРЬ 10%	3	3
18	6	ДОРОГИ ГРУНТОВЫЕ	ЛЕСОХОЗЯЙСТВЕННАЯ, ширина 4,0 м, протяженность 1,5 км, СОСТОЯНИЕ НЕУДОВОЛЕТВОРИТЕЛЬНОЕ, СЕЗОН. - КР. ГОД.														
19	4	ПЕРСЕКИ КВАРТАЛЬНЫЕ	ширина 4,0 м, протяженность 1,0 км, ЧИСТЫЕ														
21	3,9	9С1Б	1 С 90 26 26 Б 70 26 подлесок: Р МАЛ Ж СРЕДНИЙ повреждение БОЛЕЗНЯМИ ЛЕСА, СОСНА, СЛАБАЯ ПЛОТНОТА НЕРАВНОМЕРНАЯ селекционная оценка: НОРМАЛЬНЫЕ	1 С 26 Б	26 30 5 3 1 26 26 26	1 СДУБ С2	1 СДУБ С2	0,5	250	975	877 1 39 98 2	20	20	10%	ВЫБОР. СМЕРЬ 10%	20	20
22	9,0	9С1Б	1 С 95 26 26 Б 60 25 подросок: 8Д2С (30) 6,0 м, 1,0 тыс. шт/га подлесок: Р МАЛ СРЕДНИЙ повреждение БОЛЕЗНЯМИ ЛЕСА, СОСНА, СЛАБАЯ ПЛОТНОТА НЕРАВНОМЕРНАЯ селекционная оценка: НОРМАЛЬНЫЕ	1 С 26 Б	26 32 5 3 1 25 26	1 СДУБ С2	1 СДУБ С2	0,6	300	2700	2430 1 90 270 2	45	45		УБОРКА 9А (100)	45	45
23	2	8Е2С	1 Б 30 15 15 С 45 17 подлесок: Р РЕДКИЙ	1 Б 15 С	14 3 2 2 20	2 СИЛД С3	1 СИЛД С3	0,5	80	16	13 3	1	1				
24	6,2	9С1Б, ДН, Б, ЛИП	1 С 95 26 26 Б 75 26 ДН 35 12 Б 15 16 ЛИП 15 14 подросок: 6Д1С (30) 6,0 м, 1,0 тыс. шт/га подлесок: Р МАЛ Ж СРЕДНИЙ повреждение БОЛЕЗНЯМИ ЛЕСА, СОСНА, СЛАБАЯ ПЛОТНОТА НЕРАВНОМЕРНАЯ селекционная оценка: НОРМАЛЬНЫЕ	1 С 26 Б ДН Б ЛИП	26 32 5 3 1 26 26 16 15 14 12 14	1 СДУБ С2	1 СДУБ С2	0,6	300	1860	1674 1 62 186 2	31	31	15%	ВЫБОР. СМЕРЬ 15%	31	31

Итого 68,0

по составляющим породам

19090
С 11984
Б 11
В 6836
ОС 259

26539

788

432

311

546

Итого по кварталу 93,0

по составляющим породам

Юлия Верна
Губернатор ТушО "Аффисинской лесничества" Шелеста Т.В.

III. Права и обязанности сторон

9. Арендодатель имеет право:

- а) осуществлять осмотр арендованного лесного участка для оценки соблюдения Арендатором выполнения условий настоящего Договора в части использования лесного участка по назначению в соответствии с законодательством Российской Федерации;
- б) предоставлять арендованный лесной участок или его часть третьим лицам для иных видов использования лесов, предусмотренных лесохозяйственным регламентом лесного участка, за исключением случаев, когда одновременное использование лесного участка невозможно, а также выдавать разрешение на выполнение работ по геологическому изучению недр;
- в) осуществлять проверки соблюдения Арендатором условий настоящего Договора и проекта освоения лесов;
- г) после завершения Арендатором работ по заготовке древесины проводить осмотр и оценку состояния лесосек;
10. Арендодатель обязан:

- а) передать лесной участок Арендатору по акту приема-передачи лесного участка, форма которого предусмотрена приложением N 6 к настоящему Договору, в течение 5 рабочих дней со дня заключения настоящего Договора;
- б) осуществлять на лесном участке в пределах полномочий, определенных статьями 81 – 84 Лесного кодекса Российской Федерации, мероприятия по ликвидации последствий чрезвычайной ситуации в лесах, возникшей вследствие лесных пожаров;
- в) информировать в письменной форме в течение 15 дней со дня принятия решения о предоставлении арендованного лесного участка или его части третьим лицам для иных видов использования лесов, предусмотренных лесохозяйственным регламентом лесничества (лесопарка), за исключением случаев, когда одновременное использование лесного участка невозможно, а также в случае выдачи разрешения на выполнение работ по геологическому изучению недр – о возникших правах третьих лиц на предоставленный в аренду лесной участок;
- г) уведомить Арендатора о времени и месте проведения проверки соблюдения Арендатором условий настоящего Договора и проекта освоения лесов за 3 дня до проведения проверки;
- д) уведомить Арендатора об осуществлении мероприятий, предусмотренных частью 1 статьи 53 Лесного кодекса Российской Федерации, за 3 дня до начала их осуществления;
- е) принять от Арендатора в день окончания срока действия настоящего Договора лесной участок по акту приема-передачи лесного участка, форма которого предусмотрена приложением N 6 к настоящему Договору, в состоянии, пригодном для ведения лесного хозяйства, с характеристиками лесного участка, установленными проектом освоения лесов на день окончания срока действия настоящего Договора;

в случае досрочного прекращения действия настоящего Договора принять от Арендатора лесной участок в день досрочного прекращения действия настоящего Договора по акту приема-передачи лесного участка, форма которого предусмотрена приложением N 6 к настоящему Договору, в состоянии, пригодном для ведения лесного хозяйства;

- ж) представлять Арендатору сведения о поступивших по настоящему Договору платежах в течение 30 дней со дня получения запроса в письменной форме;
- з) в установленном порядке осуществлять федеральный государственный лесной надзор или муниципальный лесной контроль (лесную охрану);
- и) представлять Арендатору информацию о возможности и местах приобретения арендованного посевного и посадочного материала в течение 30 дней со дня получения запроса в письменной форме;
- к) в случае изменения ставок платы, указанных в пункте 6 настоящего Договора, и коэффициента индексации к ставкам платы производить перерасчет арендной платы уведомлять Арендатора в письменной форме об изменении размера арендной платы и о м.м.с. подлежащей уплате, в течение 3 месяцев со дня изменения размера арендной платы;
- л) в случае изменения реквизитов для осуществления платежей, предусмотренных

настоящим договором, уведомить в письменной форме Арендатора об этом в течение 5 рабочих дней со дня изменения реквизитов.

11. Арендатор имеет право:

- а) приступить к использованию лесного участка в соответствии с условиями настоящего Договора после заключения настоящего Договора, подписания сторонами акта приема-передачи лесного участка, форма которого предусмотрена приложением N 6 к настоящему Договору, получения положительного заключения государственной экспертизы проекта освоения лесов и подачи лесной декларации;
- б) получать от Арендодателя информацию о возможности и местах приобретения арендованного посевного и посадочного материала;
- в) осуществлять на лесном участке в установленном порядке создание лесной инфраструктуры;
- г) осуществлять на лесном участке в установленном порядке строительство, реконструкцию и эксплуатацию объектов, не связанных с созданием лесной инфраструктуры.

Д) заключать соглашения об установлении срочнута в отношении лесного участка либо его части при наличии согласия Арендодателя (в письменной форме) на заключение такого соглашения.

12. Арендатор обязан:

- а) принять лесной участок от Арендодателя по акту приема-передачи лесного участка, форма которого предусмотрена приложением N 6 к настоящему Договору, в течение 5 рабочих дней со дня заключения настоящего Договора, после подписания настоящего Договора или изменении к нему в течение 14 дней обратиться с заявлением о государственной регистрации права аренды лесного участка, передаваемого по настоящему Договору, или изменений, внесенных в настоящий Договор, в орган, осуществляющий государственную регистрацию прав на недвижимое имущество и сделок с ним, и в течение 10 дней со дня подачи указанного заявления известить в письменной форме Арендодателя о подаче таких документов;

не позднее 60 дней со дня подписания настоящего Договора передать Арендодателю экземпляр настоящего Договора, копию документа, подтверждающего государственную регистрацию, или уведомление об отказе в государственной регистрации права аренды лесного участка, передаваемого по настоящему Договору;

- б) использовать лесной участок по назначению в соответствии с законодательством Российской Федерации и настоящим Договором;
- в) вносить арендную плату в соответствии с приложением N 5 к настоящему Договору;

г) в течение 6 месяцев со дня заключения настоящего Договора разработать и представить Арендодателю проект освоения лесов для проведения государственной экспертизы не позднее, чем за 6 месяцев до окончания срока действия проекта освоения лесов разработать и представить Арендодателю проект освоения лесов на следующий срок для проведения государственной экспертизы;

д) в установленном порядке подавать лесную декларацию;

- е) по требованию Арендодателя представлять материалы по отводу и таксации лесосек, технологические карты лесосечных работ;
- ж) осуществлять установленный настоящим Договором вид использования лесов в соответствии с законодательством Российской Федерации, проектом освоения лесов и лесной декларацией;
- з) не позднее, чем за один месяц до начала лесовосстановительных работ представлять Арендодателю проекты лесовосстановления, а также информацию и документы, подтверждающие (удостоверяющие) качество посевного и посадочного материала и его происхождения;
- и) соблюдать установленные режимы особо охраняемых природных территорий, особо защитных участков лесов, расположенных в границах арендованного лесного участка, сохранять виды растений и животных, занесенных в Красную книгу Российской Федерации и Красную книгу Тульской области, а также места их обитания, осуществлять мероприятия по сохранению биоразнообразия (сохранять отдельные ценные деревья в любом ярусе и их группы и т.п.) в

соответствии с лесохозяйственным регламентом лесничества и проектом освоения лесов;

л) осуществлять меры по предупреждению лесных пожаров в соответствии с законодательством Российской Федерации и проектом освоения лесов;

м) в случае обнаружения лесного пожара на арендованном лесном участке немедленно сообщить об этом в специализированную диспетчерскую службу по тел. 8-800-100-94-00 и принять все возможные меры по немедленному распространения лесного пожара;

н) осуществлять санитарно-оздоровительные мероприятия на переланном в аренду лесном участке в соответствии с законодательством Российской Федерации и проектом освоения лесов;

о) осуществлять мероприятия по воспроизводству лесов на лесном участке в соответствии с законодательством Российской Федерации и проектом освоения лесов;

п) осуществлять на лесном участке расчетку квартальных лесов, кварталных столов в соответствии с проектом освоения лесов;

р) обеспечивать сохранность объектов лесного семеноводства;

с) осуществлять складирование заготовленной или полученной при использовании лесов древесины в местах, предусмотренных проектом освоения лесов или технологической картой разработки лесосеки;

т) при повреждении или уничтожении по вине Арендатора верхнего плодородного слоя почвы, искусственных или естественных водотоков, рек, ручьев приводить их в состояние, пригодное для использования по назначению, предусмотренному лесохозяйственным регламентом лесничества, восстанавливать объекты лесной инфраструктуры и объекты, не связанные с созданием лесной инфраструктуры, поврежденные по вине Арендатора;

у) согласовать с Арендодателем в письменной форме совершение действий, предусмотренных статьей 5 Федерального закона «О внесении в действие Лесного кодекса Российской Федерации»;

ф) в день окончания срока действия настоящего Договора передать Арендодателю лесной участок по акту приема-передачи лесного участка, форма которого предусмотрена приложением N 6 к настоящему Договору, в состоянии, пригодном для ведения лесного хозяйства, с характеристиками лесного участка, установленными проектом освоения лесов на день окончания срока действия настоящего Договора;

в случае досрочного прекращения действия настоящего Договора передать Арендодателю лесной участок в день досрочного прекращения действия настоящего Договора по акту приема-передачи лесного участка, форма которого предусмотрена приложением N 6 к настоящему Договору, в состоянии, пригодном для ведения лесного хозяйства;

х) сообщить Арендодателю в письменной форме не позднее чем за 90 дней о намерении расторгнуть настоящий Договор;

ц) по истечении срока действия настоящего Договора или в случае досрочного прекращения срока действия освободить лесной участок от объектов недвижимого имущества, обеспечить снос объектов, созданных для освоения лесного участка, и индентифицировать земельные участки в соответствии с проектом освоения лесов;

ч) извещать Арендодателя в письменной форме об изменении банковских реквизитов, юридического и фактического адреса, а также об изменении лица, имеющего право действовать без доверенности от имени Арендатора, в течение 5 рабочих дней со дня таких изменений;

ш) выполнять другие обязанности, предусмотренные законами Российской Федерации, Лесным кодексом Российской Федерации и иными нормативными правовыми актами, в том числе представлять отчеты, предусмотренные статьями 49, 60 и 66 Лесного кодекса Российской Федерации.

IV. Ответственность сторон

13. За неисполнение или ненадлежащее исполнение обязательств, предусмотренных настоящим Договором, Арендодатель и Арендатор несут ответственность согласно законодательству Российской Федерации (включая обязанность нести в соответствии с Гражданским кодексом Российской Федерации убытки,

причиненные таким неисполнением или ненадлежащим исполнением) и настоящему Договору.

14. За нарушение условий настоящего Договора Арендатор уплачивает Арендодателю неустойку в следующем размере:

а) за нарушение Арендатором сроков внесения арендной платы, предусмотренных приложением N 5 к настоящему Договору, - 0,1 процента от суммы просроченного платежа за каждый день просрочки;

Начисление неустойки производится начиная со дня, следующего за днем истечения срока платежа, и до дня внесения просроченного платежа в полном объеме;

б) за нарушение срока разработки и представления Арендодателю проекта освоения лесов для проведения государственной экспертизы, предусмотренного подпунктом «г» пункта 12 настоящего Договора, или использование лесного участка без проекта освоения лесов - 50 тыс. рублей (для физического лица или индивидуального предпринимателя) или 150 тыс. рублей (для юридического лица) за каждый полный календарный месяц просрочки по истечении установленного срока;

в) за невыполнение или несвоевременное выполнение работ по очистке мест рубок от порубочных остатков в соответствии с правилами заготовки древесины, правилами санитарной безопасности в лесах, правилами пожарной безопасности в лесах, правилами ухода за лесами, заключением по вине Арендатора проект и прилагающих к лесосекам по лесу шириной 50 метров - 5-кратная стоимость затрат, необходимых для очистки данной территории по нормативам в области лесного хозяйства, а при отсутствии таких нормативов - согласно калькуляции Арендодателя;

г) за рубку лесных насаждений, предусмотренную проектом освоения лесов, без подачи лесной декларации - 25-кратная стоимость заготовленной древесины, определенная по ставкам платы за единицу объема лесных ресурсов, установленных Правительством Российской Федерации;

д) за использование лесного участка без подачи лесной декларации - 20 тыс. рублей (для физического лица или индивидуального предпринимателя) или 70 тыс. рублей (для юридического лица);

е) за все количество срубленных или поврежденных до степени прекращения роста деревьев за пределами лесосек на смежных с ними 50-метровых полосах - 10-кратная стоимость срубленных или поврежденных деревьев, определенная по ставкам платы за единицу объема лесных ресурсов, установленным Правительством Российской Федерации для древесины лесных насаждений по первому разряду так же во всех лесотаксовых районах;

ж) за хранение (оставление) древесины вдоль лесных дорог с нарушением законодательства Российской Федерации - 2-кратная стоимость оставленной древесины, определенная по ставкам платы за единицу объема лесных ресурсов, установленным Правительством Российской Федерации для древесины лесных насаждений по первому разряду так же во всех лесотаксовых районах;

з) за рубку или повреждение семенников и деревьев в семенных куртинах и полосах, за рубку деревьев, не подлежащих рубке при проведении сплошных, выборочных рубок, - 5-кратная стоимость соответствующей срубленной древесины, а также поврежденных семенников и деревьев в семенных куртинах и полосах, определенная по ставкам платы за единицу объема лесных ресурсов, установленным Правительством Российской Федерации для древесины лесных насаждений по первому разряду так же во всех лесотаксовых районах;

и) за проведение заготовки и трелевки древесины способами, в результате которых в горных условиях возникла эрозия, - 100 тыс. рублей за каждый гектар эродированной площади, на которой поврежден гумусовый слой почвы;

к) за складирование заготовленной древесины в местах, не предусмотренных проектом освоения лесов или технологической картой лесосечных работ, - 3-кратная стоимость складированной древесины, определенная по ставкам платы за единицу объема лесных ресурсов, установленным Правительством Российской Федерации для древесины лесных насаждений по первому разряду так же во всех лесотаксовых районах;

л) за оставление не вывешенной в установленном срок (включая предоставленные отсрочки) древесины на лесосеках, в местах производства работ по расчистке площадей под лесные склады, трассы лесовозных дорог, постройки, сооружения - 7-кратная

стоимость не вывешенной в срок древесины, определенной по ставкам платы за единицу объема лесных ресурсов, установленным Правительством Российской Федерации для древесины лесных насаждений по первому разряду такс во всех лесотаксовых районах;

м) за уничтожение или повреждение граничных, квартальных, лесосечных и других столбов и знаков – 10-кратная стоимость их изготовления и установки;

н) за оставление на лесосеках завалов, завалишек, срубленных деревьев – 7-кратная стоимость оставленных деревьев, определенная по ставкам платы за единицу объема лесных ресурсов, установленным Правительством Российской Федерации для древесины лесных насаждений по первому разряду такс во всех лесотаксовых районах;

о) за невыполнение и несвоевременное выполнение противопожарных, санитарно-защитных мероприятий, мероприятий по воспроизводству лесов – 3-кратная стоимость затрат, необходимых для выполнения этих мероприятий по нормативам в области лесного хозяйства, а при отсутствии таких нормативов – согласно калькуляции Арендодателя;

п) за совершение действий, предусмотренных статьей 5 Федерального закона «О внесении в Лесного кодекса Российской Федерации», без письменного согласования с Арендодателем – годовая арендная плата, предусмотренная настоящим Договором;

р) при непредставлении Арендатором в письменной форме сведений об изменении банковских реквизитов, юридического и фактического адреса, а также об изменении лица, имеющего право действовать без доверенности от имени Арендатора, в установленный настоящим Договором срок – 10 тыс. рублей;

с) за невыполнение обязательств, установленных подпунктом «а» пункта 12 настоящего Договора, – 4-кратная стоимость работ, необходимых для восстановления ответственностью территории по нормативам в области лесного хозяйства, а при отсутствии таких нормативов – согласно калькуляции Арендодателя.

15. Уплата неустоек не освобождает Арендатора от выполнения обязательств, предусмотренных настоящим Договором.

16. В случае невовременной передачи лесного участка после истечения срока действия настоящего Договора или досрочного прекращения срока его действия Арендатор уплачивает Арендодателю за все время просрочки возврата лесного участка арендную плату и возмещает убытки, причиненные Арендодателю в случае, когда указанных плата не покрывает причиненные Арендодателю убытки.

V. Порядок изменения и расторжения Договора

17. Все изменения, вносимые в настоящий Договор, оформляются в письменной форме и подписываются сторонами.

18. Внесение изменений в настоящий Договор, заключенный по результатам аукциона, на основании соглашения сторон или по требованию одной из его сторон не допускается, за исключением случая, предусмотренного частью 7 статьи 53.7 Лесного кодекса Российской Федерации.

19. Настоящий Договор, заключенный в отношении лесного участка, заключается в государственной собственности, по результатам аукциона, может быть изменен по решению суда в случае существенного изменения количественных и качественных характеристик такого лесного участка.

20. При изменении условий настоящего Договора обязательства сторон сохраняются в измененном виде.

В случае изменения условий настоящего Договора обязательства сторон считаются измененными с момента заключения сторонами соглашения об изменении условий настоящего Договора, если иное не вытекает из соглашения или характера изменения условий настоящего Договора, а при изменении условий настоящего Договора в судебном порядке – с момента вступления в законную силу решения суда об изменении условий настоящего Договора.

21. Настоящий Договор прекращает действие в случаях, предусмотренных гражданским законодательством Российской Федерации, и случаях, предусмотренных пунктами 23 и 24 настоящего Договора.

22. Расторжение настоящего Договора по решению суда по требованию одной из сторон осуществляется по основаниям, предусмотренным лесным и гражданским

законодательством Российской Федерации.

23. Арендодатель вправе отказаться от исполнения настоящего Договора в одностороннем порядке в случае несения Арендатором арендной платы 2 и более раз подряд по истечении установленного настоящим Договором срока платежа, уведомив об этом Арендатора в письменной форме за 30 дней до даты расторжения договора.

Настоящий Договор прекращает свое действие с даты, указанной в письменном уведомлении. В случае одностороннего отказа Арендодателя от исполнения настоящего Договора он считается расторгнутым.

24. Арендатор вправе в одностороннем порядке расторгнуть настоящий Договор, известив об этом Арендодателя в письменной форме за 90 дней до предполагаемой даты расторжения, при условии отсутствия недолки по арендной плате.

VI. Срок действия Договора

25. Срок действия настоящего Договора устанавливается от даты государственной регистрации права аренды лесного участка, передаваемого в соответствии с таким договором, и составляет десять лет.

VII. Прочие условия

26. Спорные вопросы, возникающие в ходе исполнения настоящего Договора, или вопросы, не оговоренные в настоящем Договоре, разрешаются путем переговоров. В случае если согласие путем переговоров не достигнуто, указанные вопросы разрешаются в судебном порядке.

Рассмотрение споров в судебном порядке производится по месту нахождения Арендодателя.

27. Арендатор и Арендодатель не несут ответственности за неисполнение или ненадлежащее исполнение своих обязательств по настоящему Договору, если это явилось следствием обстоятельств непреодолимой силы.

28. Настоящий Договор составлен в 3 подлинных экземплярах, по одному для каждой стороны и один – для органа, осуществляющего государственную регистрацию прав на недвижимое имущество и сделок с ним.

29. Приложения к настоящему Договору являются его неотъемлемыми частями.

Арендодатель:

Министерство природных ресурсов
и экологии Тульской области

Юридический адрес: 300007, г.Тула,
ул. Оборонная, д.114-А

ИНН 7107096442
КПП 710701001
р/с 40101810700000010107
ОКТМО 70701000
Отделение Тула г.Тула
БИК 0470003001



Заместитель председателя
правительства Тульской области -
министр природных ресурсов и
экологии Тульской области

Ю.Ю. Панфилов

Арендатор:

ООО «ТРАНССТРОЙТОРГ»

Юридический адрес: 142105, Московская
область, г. Подольск, ул. Большая
Серпуховская, д. 58, пом.1

ИНН 5036145947
КПП 503601001
ОГРН 1145074015690
р/с 407028106950000002731
к/с 30101810200000000823
Банк ГПБ (АО) г. Москва
БИК 044525823

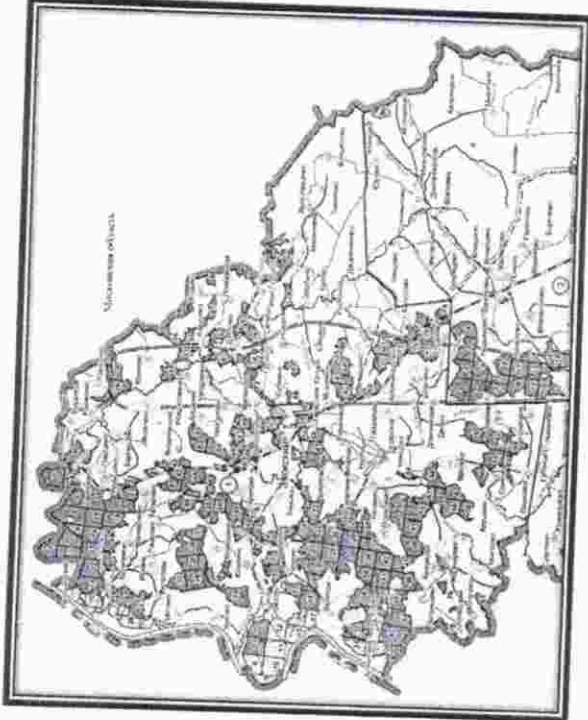


Приложение №1 к договору аренды лесного участка от 23.05.2016 №6-361

Схема расположения лесного участка

Масштаб: 1:200000

Тульская область	район	Земельный участок	Матрица
Тульская область	район	Земельный участок	Матрица
Лесное хозяйство			
Небольшое участковое лесничество			
лесная дача			
Тульская область			
Лесное хозяйство			
Небольшое участковое лесничество			
лесная дача			
Тульская область			



Условные обозначения: Границы участка
Примечание: Для создания схемы расположения участков используются следующие фрагменты картографических материалов лесоустройства: карты-схемы лесничества М 1:200000



Приложение №2
к договору аренды лесного участка
от 25.05.2016 №361

Характеристики лесного участка на 25 мая 2016 г.
(день заключения договора)

Половые насаждения	Характеристики насаждений в том числе:											
	лесные участки		лесные участки, в том числе:									
1	2	3	4	5	6	7	8	9	10	11	12	
179,1341	13665,2341	2710	3,9	64	12724,1341	6,5	99	99	10	11	466	641
лесные участки	лесные участки	лесные участки	лесные участки	лесные участки	лесные участки	лесные участки	лесные участки	лесные участки	лесные участки	лесные участки	лесные участки	лесные участки
лесные участки	лесные участки	лесные участки	лесные участки	лесные участки	лесные участки	лесные участки	лесные участки	лесные участки	лесные участки	лесные участки	лесные участки	лесные участки

Половые насаждения	Лесной квартал	Участковые урочища (кварталы)	Лесной квартал	Характеристики насаждений			Итого по участку (гектары, руб. м)	Итого по участку (гектары, руб. м)	Итого по участку (гектары, руб. м)	Итого по участку (гектары, руб. м)			
				Хозяйство	Площадь (га/лес)	Площадь (га/лес)					В том числе по другим возрастам древостоев (гектары, руб. м)		
											пробитая площадь	лесистость	древостоев
1	2	3	4	5	6	7	8	9	10				
Лесные участки	Лесные участки	Лесные участки	Лесные участки	Лесные участки	Лесные участки	Лесные участки	Лесные участки	Лесные участки	Лесные участки	Лесные участки			
1	2	3	4	5	6	7	8	9	10				
179,1341	13665,2341	2710	3,9	64	12724,1341	6,5	99	99	10	466	641		
Лесные участки	Лесные участки	Лесные участки	Лесные участки	Лесные участки	Лесные участки	Лесные участки	Лесные участки	Лесные участки	Лесные участки	Лесные участки	Лесные участки		

3. Средние таксационные показатели насаждений лесного участка

Целевое назначение лесов	Хозяйство, преобладающие породы	Состав	Вырастает	Бонитет	Полнота	Средний запас древесины насаждений (в куб. м/га)	
						средневозрастные	спелые и простреленные
Защитные леса	Михайловские, Берёза	5,661,706 0,910(40,3) CS2(ДЮ,1) Виб(ДЮ,1) Е-КС(Ю,0) Ж.Д.В	73	1	0,7	167,5	233,4
							237,2

4. Объекты лесной инфраструктуры

N п/п	Лесничество	Участковые лесничества/лесные участки	Лесной квартал	Десгационный выдел	Наименование объекта	Единица измерения	Объём
1	2	3	4	5	6	7	8
1	Лесничество	Лесничество	4	5	Дорога в искусственном выделении	км	8
2			3	10	Дорога в искусственном выделении	км	0,1
3			9	26	Дорога в искусственном выделении	км	0,8
4			10	31	Дорога в искусственном выделении	км	0,6
5			21	2	Дорога в искусственном выделении	км	0,7
6			41	30	Дорога в искусственном выделении	км	1,1
7			42	22	Дорога в искусственном выделении	км	0,2
8			37	27	Дорога в искусственном выделении	км	0,7
9			10	47	Дорога в искусственном выделении	км	0,2
10			17	22	Дорога в искусственном выделении	км	0,1
11			11	52	Дорога в искусственном выделении	км	0,1
12			33	11	Дорога в искусственном выделении	км	0,2
13			63	52,0	Дорога в искусственном выделении	км	2,9
14			68	16	Дорога в искусственном выделении	км	0,2
15			2	18	Дорога в искусственном выделении	км	0,4
16			3	13	Дорога в искусственном выделении	км	1,1
17			6	65	Дорога в искусственном выделении	км	0,5
18			3	28	Дорога в искусственном выделении	км	1,0
19			7	32	Дорога в искусственном выделении	км	2,0
20			8	45	Дорога в искусственном выделении	км	1,9
21			16	41,42	Дорога в искусственном выделении	км	3,9
22			13	57	Дорога в искусственном выделении	км	2,0
23			13	31	Дорога в искусственном выделении	км	4,5
24			14	39	Дорога в искусственном выделении	км	0,3
25			19	24	Дорога в искусственном выделении	км	0,7
26			17	24	Дорога в искусственном выделении	км	0,2
27			18	25	Дорога в искусственном выделении	км	0,2
28			21	15	Дорога в искусственном выделении	км	1,8
29			20	15	Дорога в искусственном выделении	км	0,1
30			27	31	Дорога в искусственном выделении	км	6,1
31			24	31	Дорога в искусственном выделении	км	1,6
32			24	31	Дорога в искусственном выделении	км	6,3
33			25	30	Дорога в искусственном выделении	км	2,3
34			27	32	Дорога в искусственном выделении	км	0,8
35			28	32	Дорога в искусственном выделении	км	1,3
36			29	47	Дорога в искусственном выделении	км	0,5
37			30	32	Дорога в искусственном выделении	км	1,5
38			32	23	Дорога в искусственном выделении	км	0,3
39			34	37	Дорога в искусственном выделении	км	0,7
40			34	37	Дорога в искусственном выделении	км	1,3
41			37	23	Дорога в искусственном выделении	км	0,7
42			37	23	Дорога в искусственном выделении	км	2,3
43			37	23	Дорога в искусственном выделении	км	0,3
44			37	23	Дорога в искусственном выделении	км	0,3
45			37	23	Дорога в искусственном выделении	км	0,3
46			37	23	Дорога в искусственном выделении	км	0,3
47			37	23	Дорога в искусственном выделении	км	0,3
48			37	23	Дорога в искусственном выделении	км	0,3
49			37	23	Дорога в искусственном выделении	км	0,3
50			37	23	Дорога в искусственном выделении	км	0,3
51			37	23	Дорога в искусственном выделении	км	0,3
52			37	23	Дорога в искусственном выделении	км	0,3
53			37	23	Дорога в искусственном выделении	км	0,3
54			37	23	Дорога в искусственном выделении	км	0,3
55			37	23	Дорога в искусственном выделении	км	0,3
56			37	23	Дорога в искусственном выделении	км	0,3
57			37	23	Дорога в искусственном выделении	км	0,3
58			37	23	Дорога в искусственном выделении	км	0,3
59			37	23	Дорога в искусственном выделении	км	0,3
60			37	23	Дорога в искусственном выделении	км	0,3
61			37	23	Дорога в искусственном выделении	км	0,3
62			37	23	Дорога в искусственном выделении	км	0,3
63			37	23	Дорога в искусственном выделении	км	0,3
64			37	23	Дорога в искусственном выделении	км	0,3
65			37	23	Дорога в искусственном выделении	км	0,3
66			37	23	Дорога в искусственном выделении	км	0,3
67			37	23	Дорога в искусственном выделении	км	0,3
68			37	23	Дорога в искусственном выделении	км	0,3
69			37	23	Дорога в искусственном выделении	км	0,3
70			37	23	Дорога в искусственном выделении	км	0,3

1	2	3	4	5	6	7	8	9
127	Дерево	Ильмовый	Дерево в грунтовой почве	27	30	33	35	38
128	Дерево	Ильмовый	Дерево в суглинистой почве	31	34	37	39	42
129	Дерево	Ильмовый	Дерево в дерново-подзолистой почве	32	35	38	40	43
130	Дерево	Ильмовый	Дерево в торфяно-болотной почве	33	36	39	41	44
131	Дерево	Ильмовый	Дерево в заболоченной почве	34	37	40	42	45
132	Дерево	Ильмовый	Дерево в сухом грунте	35	38	41	43	46
133	Дерево	Ильмовый	Дерево в влажном грунте	36	39	42	44	47
134	Дерево	Ильмовый	Дерево в глинистом грунте	37	40	43	45	48
135	Дерево	Ильмовый	Дерево в известняковом грунте	38	41	44	46	49
136	Дерево	Ильмовый	Дерево в кислом грунте	39	42	45	47	50
137	Дерево	Ильмовый	Дерево в щелочном грунте	40	43	46	48	51
138	Дерево	Ильмовый	Дерево в селенчатом грунте	41	44	47	49	52
139	Дерево	Ильмовый	Дерево в хлоридном грунте	42	45	48	50	53
140	Дерево	Ильмовый	Дерево в галенитовом грунте	43	46	49	51	54
141	Дерево	Ильмовый	Дерево в антимониловом грунте	44	47	50	52	55
142	Дерево	Ильмовый	Дерево в мышьяковом грунте	45	48	51	53	56
143	Дерево	Ильмовый	Дерево в берилловом грунте	46	49	52	54	57
144	Дерево	Ильмовый	Дерево в кварцевом грунте	47	50	53	55	58
145	Дерево	Ильмовый	Дерево в гипсовом грунте	48	51	54	56	59
146	Дерево	Ильмовый	Дерево в известняковом грунте	49	52	55	57	60
147	Дерево	Ильмовый	Дерево в мелкосуглинистой почве	50	53	56	58	61
148	Дерево	Ильмовый	Дерево в супесчаной почве	51	54	57	59	62
149	Дерево	Ильмовый	Дерево в суглинистой почве	52	55	58	60	63
150	Дерево	Ильмовый	Дерево в глинистой почве	53	56	59	61	64
151	Дерево	Ильмовый	Дерево в торфяно-болотной почве	54	57	60	62	65
152	Дерево	Ильмовый	Дерево в заболоченной почве	55	58	61	63	66
153	Дерево	Ильмовый	Дерево в сухом грунте	56	59	62	64	67
154	Дерево	Ильмовый	Дерево в влажном грунте	57	60	63	65	68
155	Дерево	Ильмовый	Дерево в глинистом грунте	58	61	64	66	69
156	Дерево	Ильмовый	Дерево в известняковом грунте	59	62	65	67	70
157	Дерево	Ильмовый	Дерево в кислом грунте	60	63	66	68	71
158	Дерево	Ильмовый	Дерево в щелочном грунте	61	64	67	69	72
159	Дерево	Ильмовый	Дерево в селенчатом грунте	62	65	68	70	73
160	Дерево	Ильмовый	Дерево в хлоридном грунте	63	66	69	71	74
161	Дерево	Ильмовый	Дерево в галенитовом грунте	64	67	70	72	75
162	Дерево	Ильмовый	Дерево в антимониловом грунте	65	68	71	73	76
163	Дерево	Ильмовый	Дерево в мышьяковом грунте	66	69	72	74	77
164	Дерево	Ильмовый	Дерево в берилловом грунте	67	70	73	75	78
165	Дерево	Ильмовый	Дерево в кварцевом грунте	68	71	74	76	79
166	Дерево	Ильмовый	Дерево в гипсовом грунте	69	72	75	77	80
167	Дерево	Ильмовый	Дерево в известняковом грунте	70	73	76	78	81
168	Дерево	Ильмовый	Дерево в мелкосуглинистой почве	71	74	77	79	82
169	Дерево	Ильмовый	Дерево в супесчаной почве	72	75	78	80	83
170	Дерево	Ильмовый	Дерево в суглинистой почве	73	76	79	81	84
171	Дерево	Ильмовый	Дерево в глинистой почве	74	77	80	82	85
172	Дерево	Ильмовый	Дерево в торфяно-болотной почве	75	78	81	83	86
173	Дерево	Ильмовый	Дерево в заболоченной почве	76	79	82	84	87
174	Дерево	Ильмовый	Дерево в сухом грунте	77	80	83	85	88
175	Дерево	Ильмовый	Дерево в влажном грунте	78	81	84	86	89
176	Дерево	Ильмовый	Дерево в глинистом грунте	79	82	85	87	90
177	Дерево	Ильмовый	Дерево в известняковом грунте	80	83	86	88	91
178	Дерево	Ильмовый	Дерево в кислом грунте	81	84	87	89	92
179	Дерево	Ильмовый	Дерево в щелочном грунте	82	85	88	90	93
180	Дерево	Ильмовый	Дерево в селенчатом грунте	83	86	89	91	94
181	Дерево	Ильмовый	Дерево в хлоридном грунте	84	87	90	92	95
182	Дерево	Ильмовый	Дерево в галенитовом грунте	85	88	91	93	96
183	Дерево	Ильмовый	Дерево в антимониловом грунте	86	89	92	94	97
184	Дерево	Ильмовый	Дерево в мышьяковом грунте	87	90	93	95	98
185	Дерево	Ильмовый	Дерево в берилловом грунте	88	91	94	96	99
186	Дерево	Ильмовый	Дерево в кварцевом грунте	89	92	95	97	100
187	Дерево	Ильмовый	Дерево в гипсовом грунте	90	93	96	98	101
188	Дерево	Ильмовый	Дерево в известняковом грунте	91	94	97	99	102
189	Дерево	Ильмовый	Дерево в мелкосуглинистой почве	92	95	98	100	103
190	Дерево	Ильмовый	Дерево в супесчаной почве	93	96	99	101	104
191	Дерево	Ильмовый	Дерево в суглинистой почве	94	97	100	102	105
192	Дерево	Ильмовый	Дерево в глинистой почве	95	98	101	103	106
193	Дерево	Ильмовый	Дерево в торфяно-болотной почве	96	99	102	104	107
194	Дерево	Ильмовый	Дерево в заболоченной почве	97	100	103	105	108
195	Дерево	Ильмовый	Дерево в сухом грунте	98	101	104	106	109
196	Дерево	Ильмовый	Дерево в влажном грунте	99	102	105	107	110
197	Дерево	Ильмовый	Дерево в глинистом грунте	100	103	106	108	111
198	Дерево	Ильмовый	Дерево в известняковом грунте	101	104	107	109	112
199	Дерево	Ильмовый	Дерево в кислом грунте	102	105	108	110	113
200	Дерево	Ильмовый	Дерево в щелочном грунте	103	106	109	111	114
201	Дерево	Ильмовый	Дерево в селенчатом грунте	104	107	110	112	115
202	Дерево	Ильмовый	Дерево в хлоридном грунте	105	108	111	113	116
203	Дерево	Ильмовый	Дерево в галенитовом грунте	106	109	112	114	117
204	Дерево	Ильмовый	Дерево в антимониловом грунте	107	110	113	115	118
205	Дерево	Ильмовый	Дерево в мышьяковом грунте	108	111	114	116	119
206	Дерево	Ильмовый	Дерево в берилловом грунте	109	112	115	117	120
207	Дерево	Ильмовый	Дерево в кварцевом грунте	110	113	116	118	121
208	Дерево	Ильмовый	Дерево в гипсовом грунте	111	114	117	119	122
209	Дерево	Ильмовый	Дерево в известняковом грунте	112	115	118	120	123
210	Дерево	Ильмовый	Дерево в мелкосуглинистой почве	113	116	119	121	124
211	Дерево	Ильмовый	Дерево в супесчаной почве	114	117	120	122	125
212	Дерево	Ильмовый	Дерево в суглинистой почве	115	118	121	123	126
213	Дерево	Ильмовый	Дерево в глинистой почве	116	119	122	124	127
214	Дерево	Ильмовый	Дерево в торфяно-болотной почве	117	120	123	125	128
215	Дерево	Ильмовый	Дерево в заболоченной почве	118	121	124	126	129
216	Дерево	Ильмовый	Дерево в сухом грунте	119	122	125	127	130
217	Дерево	Ильмовый	Дерево в влажном грунте	120	123	126	128	131
218	Дерево	Ильмовый	Дерево в глинистом грунте	121	124	127	129	132
219	Дерево	Ильмовый	Дерево в известняковом грунте	122	125	128	130	133
220	Дерево	Ильмовый	Дерево в кислом грунте	123	126	129	131	134
221	Дерево	Ильмовый	Дерево в щелочном грунте	124	127	130	132	135
222	Дерево	Ильмовый	Дерево в селенчатом грунте	125	128	131	133	136
223	Дерево	Ильмовый	Дерево в хлоридном грунте	126	129	132	134	137
224	Дерево	Ильмовый	Дерево в галенитовом грунте	127	130	133	135	138
225	Дерево	Ильмовый	Дерево в антимониловом грунте	128	131	134	136	139
226	Дерево	Ильмовый	Дерево в мышьяковом грунте	129	132	135	137	140
227	Дерево	Ильмовый	Дерево в берилловом грунте	130	133	136	138	141
228	Дерево	Ильмовый	Дерево в кварцевом грунте	131	134	137	139	142
229	Дерево	Ильмовый	Дерево в гипсовом грунте	132	135	138	140	143
230	Дерево	Ильмовый	Дерево в известняковом грунте	133	136	139	141	144
231	Дерево	Ильмовый	Дерево в мелкосуглинистой почве	134	137	140	142	145
232	Дерево	Ильмовый	Дерево в супесчаной почве	135	138	141	143	146
233	Дерево	Ильмовый	Дерево в суглинистой почве	136	139	142	144	147
234	Дерево	Ильмовый	Дерево в глинистой почве	137	140	143	145	148
235	Дерево	Ильмовый	Дерево в торфяно-болотной почве	138	141	144	146	149
236	Дерево	Ильмовый	Дерево в заболоченной почве	139	142	145	147	150
237	Дерево	Ильмовый	Дерево в сухом грунте	140	143	146	148	151
238	Дерево	Ильмовый	Дерево в влажном грунте	141	144	147	149	152
239	Дерево	Ильмовый	Дерево в глинистом грунте	142	145	148	150	153
240	Дерево	Ильмовый	Дерево в известняковом грунте	143	146	149	151	154
241	Дерево	Ильмовый	Дерево в кислом грунте	144	147	150	152	155
242	Дерево	Ильмовый	Дерево в щелочном грунте	145	148	151	153	156
243	Дерево	Ильмовый	Дерево в селенчатом грунте	146	149	152	154	157
244	Дерево	Ильмовый	Дерево в хлоридном грунте	147	150	153	155	158
245	Дерево	Ильмовый	Дерево в галенитовом грунте	148	151	154	156	159
246	Дерево	Ильмовый	Дерево в антимониловом грунте	149	152	155	157	160
247	Дерево	Ильмовый	Дерево в мышьяковом грунте	150	153	156	158	161
248	Дерево	Ильмовый	Дерево в берилловом грунте	151	154	157	159	162
249	Дерево	Ильмовый	Дерево в кварцевом грунте	152	155	158	160	163
250	Дерево	Ильмовый	Дерево в гипсовом грунте	153	156	159	161	164
251	Дерево	Ильмовый	Дерево в известняковом грунте	154	157	160	162	165
252	Дерево	Ильмовый	Дерево в мелкосуглинистой почве	155	158	161	163	166
253	Дерево	Ильмовый	Дерево в супесчаной почве	156	159	162	164	167
254	Дерево	Ильмовый	Дерево в суглинистой почве	157	160	163	165	168
255	Дерево	Ильмовый	Дерево в глинистой почве	158	161	164	166	169
256	Дерево	Ильмовый	Дерево в торфяно-болотной почве	159	162	165	167	170
257	Дерево	Ильмовый	Дерево в заболоченной почве	160	163	166	168	171
258	Дерево	Ильмовый	Дерево в сухом грунте	161	164	167	169	172
259	Дерево	Ильмовый	Дерево в влажном грунте	162	165	168	170	173
260	Дерево	Ильмовый	Дерево в глинистом грунте	163	166	169	171	174
261	Дерево	Ильмовый	Дерево в известняковом грунте	164	167	170	172	175
262	Дерево	Ильмовый	Дерево в кислом грунте	165	168	171	173	176
263	Дерево	Ильмовый	Дерево в щелочном грунте	166	169	172	174	177
264	Дерево	Ильмовый	Дерево в селенчатом грунте	167	170	173	175	178
265	Дерево	Ильмовый	Дерево в хлоридном грунте	168	171	174	176	179
266	Дерево	Ильмовый	Дерево в галенитовом грунте	169	172	175	177	180
267	Дерево	Ильмовый	Дерево в антимониловом грунте	170	173	176	178	181
268	Дерево	Ильмовый	Дерево в мышьяковом грунте	171	174	177	179	182
269	Дерево	Ильмовый	Дерево в берилловом грунте	172	175	178	180	183
270	Дерево	Ильмовый	Дерево в кварцевом грунте	173	176	179	181	184
271	Дерево	Ильмовый	Дерево в гипсовом грунте	174	177	180	182	185
272	Дерево	Ильмовый	Дерево в известняковом грунте	175	178	181	183	186
273	Дерево	Ильмовый	Дерево в мелкосуглинистой почве	176	179	182	184	187
274	Дерево	Ильмовый	Дерево в супесчаной почве	177	180	183	185	188
275								

№	2	3	4	5	6	7	8
1	Лесные участки	Их названия	46	31	Промышленная	14	0,1
2		Их названия	47	32	Промышленная	14	0,1
3		Их названия	48	33	Промышленная	14	0,1
4		Их названия	49	34	Промышленная	14	0,1
5	Лесные участки	Их названия	50	35	Промышленная	14	0,1
6		Их названия	51	36	Промышленная	14	0,1
7		Их названия	52	37	Промышленная	14	0,1
8		Их названия	53	38	Промышленная	14	0,1
9		Их названия	54	39	Промышленная	14	0,1
10		Их названия	55	40	Промышленная	14	0,1
11		Их названия	56	41	Промышленная	14	0,1
12		Их названия	57	42	Промышленная	14	0,1
13		Их названия	58	43	Промышленная	14	0,1
14		Их названия	59	44	Промышленная	14	0,1

5. Особо защитные участки лесов

№	1	2	3	4	5	6	7	8								
1	Лесное хозяйство	Участковое (лесничинское) лесное хозяйство	Лесной квартал	4	5	6	7	8								
Их названия																
2	Их названия	Их названия	Их названия	Их названия	Их названия	Их названия	Их названия	Их названия								
3									1	2	3	4	5	6	7	8
4									1	2	3	4	5	6	7	8
5									1	2	3	4	5	6	7	8
6									1	2	3	4	5	6	7	8
7									1	2	3	4	5	6	7	8
8									1	2	3	4	5	6	7	8
9									1	2	3	4	5	6	7	8
10									1	2	3	4	5	6	7	8
11									1	2	3	4	5	6	7	8
12									1	2	3	4	5	6	7	8
13									1	2	3	4	5	6	7	8
14									1	2	3	4	5	6	7	8
15									1	2	3	4	5	6	7	8
16	1	2	3	4	5	6	7	8								
17	1	2	3	4	5	6	7	8								
18	1	2	3	4	5	6	7	8								
19	1	2	3	4	5	6	7	8								
20	1	2	3	4	5	6	7	8								
21	1	2	3	4	5	6	7	8								
22	1	2	3	4	5	6	7	8								
23	1	2	3	4	5	6	7	8								
24	1	2	3	4	5	6	7	8								
25	1	2	3	4	5	6	7	8								
26	1	2	3	4	5	6	7	8								
27	1	2	3	4	5	6	7	8								
28	1	2	3	4	5	6	7	8								
29	1	2	3	4	5	6	7	8								
30	1	2	3	4	5	6	7	8								
31	1	2	3	4	5	6	7	8								
32	1	2	3	4	5	6	7	8								
33	1	2	3	4	5	6	7	8								
34	1	2	3	4	5	6	7	8								
35	1	2	3	4	5	6	7	8								
36	1	2	3	4	5	6	7	8								
37	1	2	3	4	5	6	7	8								
38	1	2	3	4	5	6	7	8								
39	1	2	3	4	5	6	7	8								
40	1	2	3	4	5	6	7	8								
41	1	2	3	4	5	6	7	8								
42	1	2	3	4	5	6	7	8								
43	1	2	3	4	5	6	7	8								
44	1	2	3	4	5	6	7	8								
45	1	2	3	4	5	6	7	8								
46	1	2	3	4	5	6	7	8								
47	1	2	3	4	5	6	7	8								
48	1	2	3	4	5	6	7	8								
49	1	2	3	4	5	6	7	8								
50	1	2	3	4	5	6	7	8								
51	1	2	3	4	5	6	7	8								
52	1	2	3	4	5	6	7	8								
53	1	2	3	4	5	6	7	8								
54	1	2	3	4	5	6	7	8								
55	1	2	3	4	5	6	7	8								
56	1	2	3	4	5	6	7	8								
57	1	2	3	4	5	6	7	8								
58	1	2	3	4	5	6	7	8								
59	1	2	3	4	5	6	7	8								
60	1	2	3	4	5	6	7	8								
61	1	2	3	4	5	6	7	8								
62	1	2	3	4	5	6	7	8								
63	1	2	3	4	5	6	7	8								
64	1	2	3	4	5	6	7	8								
65	1	2	3	4	5	6	7	8								
66	1	2	3	4	5	6	7	8								
67	1	2	3	4	5	6	7	8								
68	1	2	3	4	5	6	7	8								
69	1	2	3	4	5	6	7	8								
70	1	2	3	4	5	6	7	8								
71	1	2	3	4	5	6	7	8								
72	1	2	3	4	5	6	7	8								
73	1	2	3	4	5	6	7	8								
74	1	2	3	4	5	6	7	8								
75	1	2	3	4	5	6	7	8								
76	1	2	3	4	5	6	7	8								
77	1	2	3	4	5	6	7	8								
78	1	2	3	4	5	6	7	8								
79	1	2	3	4	5	6	7	8								
80	1	2	3	4	5	6	7	8								
81	1	2	3	4	5	6	7	8								
82	1	2	3	4	5	6	7	8								
83	1	2	3	4	5	6	7	8								
84	1	2	3	4	5	6	7	8								
85	1	2	3	4	5	6	7	8								
86	1	2	3	4	5	6	7	8								
87	1	2	3	4	5	6	7	8								
88	1	2	3	4	5	6	7	8								
89	1	2	3	4	5	6	7	8								
90	1	2	3	4	5	6	7	8								
91	1	2	3	4	5	6	7	8								
92	1	2	3	4	5	6	7	8								
93	1	2	3	4	5	6	7	8								
94	1	2	3	4	5	6	7	8								
95	1	2	3	4	5	6	7	8								
96	1	2	3	4	5	6	7	8								
97	1	2	3	4	5	6	7	8								
98	1	2	3	4	5	6	7	8								
99	1	2	3	4	5	6	7	8								
100	1	2	3	4	5	6	7	8								
101	1	2	3	4	5	6	7	8								
102	1	2	3	4	5	6	7	8								
103	1	2	3	4	5	6	7	8								
104	1	2	3	4	5	6	7	8								

№	1	2	3	4	5	6	7
1	Лесное хозяйство	Их названия	Их названия	Их названия	Их названия	Их названия	Их названия
2							
3							
4							
5							
6							
7							
8							
9							
10							
11							
12							
13							
14							
15							
16							
17							
18							
19							
20							
21							
22							
23							
24							
25							
26							
27							
28							
29							
30							
31							
32							
33							
34							
35							
36							
37							
38							
39							
40							
41							
42							
43							
44							
45							
46							
47							
48							
49							
50							
51							
52							
53							
54							
55							
56							
57							
58							
59							
60							
61							
62							
63							
64							
65							
66							
67							
68							
69							
70							
71							
72							
73							
74							
75							
76							
77							
78							
79							
80							
81							
82							
83							
84							
85							
86							
87							
88							
89							
90							
91							
92							
93							
94							
95							
96							
97							
98							
99							
100							
101							
102							
103							
104							

7. Объекты, не связанные с созданием лесной инфраструктуры

№ п/п	Республика	Участково-деловая/лесная дача	Лесной квартал	Лесохозяйственный выдел	Наименование объекта	Единица измерения	Объем
1	Чеченская Республика	3	4	5	6	7	8
1			21	19		0,5	
2			1	19		0,1	
3			1	19		0,1	
4	Чеченская Республика	3	37	1	Лесной квартал	18	0,1
5			1	18		0,1	
6			1	18		0,1	
7			1	18		0,1	
8			1	18		0,1	
9			1	18		0,1	
10			1	18		0,1	
11			1	18		0,1	
12			1	18		0,1	
13			1	18		0,1	
14	Чеченская Республика	3	37	1	Лесной квартал	18	0,1
15			1	18		0,1	
16			1	18		0,1	
17			1	18		0,1	
18			1	18		0,1	
19			1	18		0,1	
20			1	18		0,1	
21			1	18		0,1	
22			1	18		0,1	
23			1	18		0,1	
24	Чеченская Республика	3	37	1	Лесной квартал	18	0,1
25			1	18		0,1	
26			1	18		0,1	
27			1	18		0,1	
28			1	18		0,1	
29			1	18		0,1	
30			1	18		0,1	
31			1	18		0,1	
32			1	18		0,1	
33			1	18		0,1	
34	Чеченская Республика	3	37	1	Лесной квартал	18	0,1
35			1	18		0,1	
36			1	18		0,1	
37			1	18		0,1	
38			1	18		0,1	
39			1	18		0,1	
40			1	18		0,1	
41			1	18		0,1	
42			1	18		0,1	
43			1	18		0,1	
44	Чеченская Республика	3	37	1	Лесной квартал	18	0,1
45			1	18		0,1	
46			1	18		0,1	
47			1	18		0,1	
48			1	18		0,1	
49			1	18		0,1	
50			1	18		0,1	
51			1	18		0,1	
52			1	18		0,1	
53			1	18		0,1	
54	Чеченская Республика	3	37	1	Лесной квартал	18	0,1
55			1	18		0,1	
56			1	18		0,1	
57			1	18		0,1	
58			1	18		0,1	
59			1	18		0,1	
60			1	18		0,1	
61			1	18		0,1	
62			1	18		0,1	
63			1	18		0,1	
64	Чеченская Республика	3	37	1	Лесной квартал	18	0,1
65			1	18		0,1	
66			1	18		0,1	
67			1	18		0,1	
68			1	18		0,1	
69			1	18		0,1	
70			1	18		0,1	
71			1	18		0,1	
72			1	18		0,1	
73			1	18		0,1	
74	Чеченская Республика	3	37	1	Лесной квартал	18	0,1
75			1	18		0,1	
76			1	18		0,1	
77			1	18		0,1	
78			1	18		0,1	
79			1	18		0,1	
80			1	18		0,1	
81			1	18		0,1	
82			1	18		0,1	
83			1	18		0,1	
84	Чеченская Республика	3	37	1	Лесной квартал	18	0,1
85			1	18		0,1	
86			1	18		0,1	
87			1	18		0,1	
88			1	18		0,1	
89			1	18		0,1	
90			1	18		0,1	
91			1	18		0,1	
92			1	18		0,1	
93			1	18		0,1	
94	Чеченская Республика	3	37	1	Лесной квартал	18	0,1
95			1	18		0,1	
96			1	18		0,1	
97			1	18		0,1	
98			1	18		0,1	
99			1	18		0,1	
100			1	18		0,1	
101			1	18		0,1	
102			1	18		0,1	
103			1	18		0,1	
104	Чеченская Республика	3	37	1	Лесной квартал	18	0,1
105			1	18		0,1	
106			1	18		0,1	
107			1	18		0,1	
108			1	18		0,1	
109			1	18		0,1	
110			1	18		0,1	
111			1	18		0,1	
112			1	18		0,1	
113			1	18		0,1	
114	Чеченская Республика	3	37	1	Лесной квартал	18	0,1
115			1	18		0,1	
116			1	18		0,1	
117			1	18		0,1	
118			1	18		0,1	
119			1	18		0,1	
120			1	18		0,1	
121			1	18		0,1	
122			1	18		0,1	
123			1	18		0,1	

8. По данным государственного лесного реестра лесной участок обременён правами аренды и (или) постоянного (бессрочного) пользования в пользу третьих лиц в соответствии со статьёй 25 Лесного кодекса РФ:

- осуществление рекреационной деятельности: Заокская дача, договор аренды лесного участка № 18 от 07.06.2008 г. квартал 28 (выделы 18,19,20), площадь 5,6 га; Ичачевская дача, договор аренды лесного участка № 29 от 10.09.2008 г. квартал 17 (выдел 7), площадь 1,3 га; Заокская дача, договор аренды лесного участка № 38 от 10.08.2008 г. квартал 49 (выделы 26,27), площадь 5,1 га; Ичачевская дача, договор аренды лесного участка № 45 от 25.08.2008 г. квартал 33 (выдел 6), площадь 0,39 га; Заокская дача, договор аренды лесного участка № 71 от 10.12.2008 г. квартал 41 (выдел 7), площадь 0,03 га; Заокская дача, договор аренды лесного участка № 72 от 10.12.2008 г. квартал 71 (выдел 10), площадь 0,44 га; Ичачевская дача, договор аренды лесного участка № 93 от

26.01.2009 г. квартал 15 (выделы 12,14,15,16), площадь 3,3 га; Ичачевская дача, договор аренды лесного участка № 141 от 06.09.2010 г. квартал 14 (выдел 2), площадь 0,06 га; Ичачевская дача, договор аренды лесного участка № 152 от 17.03.2011 г. квартал 31 (выделы 2,3,4,7), площадь 3,52 га; Ичачевская дача, договор аренды лесного участка № 153 от 17.03.2011 г. кварталы 1 (выделы 1,2,3,4,5,6), 2 (выделы 1,2,3), площадь 9,95 га; Ичачевская дача, договор аренды лесного участка № 173 от 08.06.2011 г. квартал 31 (выдел 8), площадь 1,3 га; Заокская дача, договор аренды лесного участка № 314 от 05.11.2014 г. квартал 11 (выделы 3,4-часть), площадь 0,4 га; Заокская дача, распоряжение Правительства Тульской области № 434-р от 17.06.2014 г. квартал 64 (выдел 17), площадь 0,4 га;

- строительство, реконструкция, эксплуатация линейных объектов: Ичачевская дача, договор аренды лесного участка № 86 от 23.12.2008 г. квартал 17 (выдел 7), площадь 0,1 га; Договор аренды лесного участка № 103 от 22.06.2009 г. Заокская дача, кварталы 35 (выдел 29), 36 (выдел 27) в Ичачевская дача, кварталы 16 (выдел 18), 17 (выдел 12), 18 (выделы 4,10,11), площадь 1,2 га; Ичачевская дача, договор аренды лесного участка № 133 от 21.06.2010 г. квартал 68 (выдел 1), площадь 0,3 га; Ичачевская дача, договор аренды лесного участка № 148 от 15.02.2011 г. квартал 32 (выделы 21,22), площадь 0,43 га; Ичачевская дача, договор аренды лесного участка № 208 от 26.12.2011 г. квартал 3 (выделы 6,29), площадь 0,26 га; Ичачевская дача, договор аренды лесного участка № 336 от 06.07.2015 г. квартал 14 (выдел 20-часть), площадь 0,04 га; Заокская дача, договор аренды лесного участка № 339 от 05.08.2015 г. квартал 87 (выдел 23), площадь 0,1 га; Ичачевская дача, распоряжение Правительства Тульской области № 434-р от 17.06.2014 г. квартал 5 (выдел 1), площадь 1,29 га.

- выполнение работ по геологическому изучению недр, разработка месторождений полезных ископаемых: Заокская дача, договор аренды лесного участка № 96 от 29.04.2009 г. квартал 10 (выдел 12), площадь 10,6 га

- выращивание посадочного материала лесных растений (саженцев, сеянцев): Заокская дача, распоряжение Правительства Тульской области № 280-р от 29.05.2012 г. квартал 66 (выдел 30), площадь 8,9 га.

Допускается обременение участка в пользу третьих лиц правами аренды и (или) постоянного (бессрочного) пользования в соответствии со статьёй 25 Лесного кодекса РФ для других видов использования.

Арендодатель,



Ю.Ю. Панфилов

Арендатор,



И.В. Бритарев

**ЕЖЕГОДНЫЙ ОБЪЕМ
заготовки древесины**

Хозяйство	Ежегодный объем заготовки древесины (тыс. куб. м)	
	всего	в том числе
	сплошные рубки	выборочные рубки
1. При рубке спелых и перестойных лесных насаждений		
Хвойное	0,2	-
Твердолиственное	0,1	0,2
Мягколиственное	7,9	0,1
Итого	8,2	7,9
2. При уходе за лесами		
Хвойное	0,8	-
Твердолиственное	0,1	0,8
Мягколиственное	0,3	0,1
Итого	1,2	0,3
3. При вырубке погибших и поврежденных лесных насаждений		
Хвойное	1,9	0,3
Твердолиственное	0,1	0,1
Мягколиственное	0,2	-
Итого	2,2	0,2
Всего по разделу I	11,6	0,4

Арендодатель:
Ю.Ю. Паффилов



Арендатор:
И.В. Бриггарс



**РАСЧЕТ
арендной платы за аренду аренды лесного участка
на протяжении и после окончания срока**

Площадь	Площадь лесного участка	Площадь лесного участка в руб. руб.	Ежегодный объем заготовки древесины (тыс. куб. м)		Средняя цена за куб. м	Средняя цена за куб. м в руб. руб.	Средняя цена за куб. м в руб. руб.	Средняя цена за куб. м в руб. руб.	Средняя цена за куб. м в руб. руб.	Средняя цена за куб. м в руб. руб.	Средняя цена за куб. м в руб. руб.	Средняя цена за куб. м в руб. руб.	Средняя цена за куб. м в руб. руб.	Средняя цена за куб. м в руб. руб.	Средняя цена за куб. м в руб. руб.	Средняя цена за куб. м в руб. руб.	Средняя цена за куб. м в руб. руб.	Средняя цена за куб. м в руб. руб.
			в том числе	в том числе														
1,00	0,30	0,30	0,20	0,10	10,00	10,00	10,00	10,00	10,00	10,00	10,00	10,00	10,00	10,00	10,00	10,00	10,00	10,00
1,00	0,30	0,30	0,20	0,10	10,00	10,00	10,00	10,00	10,00	10,00	10,00	10,00	10,00	10,00	10,00	10,00	10,00	10,00
1,00	0,30	0,30	0,20	0,10	10,00	10,00	10,00	10,00	10,00	10,00	10,00	10,00	10,00	10,00	10,00	10,00	10,00	10,00
1,00	0,30	0,30	0,20	0,10	10,00	10,00	10,00	10,00	10,00	10,00	10,00	10,00	10,00	10,00	10,00	10,00	10,00	10,00

Арендатор:
Ю.Ю. Паффилов



Арендатор:
И.В. Бриггарс



7. Объекты, не связанные с созданием лесной инфраструктуры

№ п/п	Лесничество	Участковое лесничество/лесная дача	Лесной квартал	Посадочный выдел	Наименование участка	Единица измерения	Объем
1			4	5	6	7	8
2			40	32		18	0,2
3			44	16		15	1,1
4			51	13		18	1,4
5			21	42		18	1,4
6			63	46		18	0,1
7			67	4		14	0,1
8			68	4		14	0,1
9			70	25	Наименование	18	3,9
10			70	25	Наименование	18	4,5
11			71	21	Наименование	18	0,4
12			71	21	Наименование	18	0,4
13			72	9	Наименование	18	0,2
14			72	9	Наименование	18	1,2
15			81	2	Наименование	18	0,4
16			81	12	Наименование	18	0,4
17			81	11	Наименование	18	0,3
18			81	11	Наименование	18	0,3
19			81	40	Наименование	18	0,1
20			81	40	Наименование	18	0,1
21			81	40	Наименование	18	0,1
22			81	40	Наименование	18	0,1
23			81	40	Наименование	18	0,1
24			81	40	Наименование	18	0,1
25			81	40	Наименование	18	0,1
26			81	40	Наименование	18	0,1
27			81	40	Наименование	18	0,1
28			81	40	Наименование	18	0,1
29			81	40	Наименование	18	0,1
30			81	40	Наименование	18	0,1
31			81	40	Наименование	18	0,1
32			81	40	Наименование	18	0,1
33			81	40	Наименование	18	0,1
34			81	40	Наименование	18	0,1
35			81	40	Наименование	18	0,1
36			81	40	Наименование	18	0,1
37			81	40	Наименование	18	0,1
38			81	40	Наименование	18	0,1
39			81	40	Наименование	18	0,1
40			81	40	Наименование	18	0,1
41			81	40	Наименование	18	0,1
42			81	40	Наименование	18	0,1
43			81	40	Наименование	18	0,1
44			81	40	Наименование	18	0,1
45			81	40	Наименование	18	0,1
46			81	40	Наименование	18	0,1
47			81	40	Наименование	18	0,1
48			81	40	Наименование	18	0,1
49			81	40	Наименование	18	0,1
50			81	40	Наименование	18	0,1
51			81	40	Наименование	18	0,1
52			81	40	Наименование	18	0,1
53			81	40	Наименование	18	0,1
54			81	40	Наименование	18	0,1
55			81	40	Наименование	18	0,1
56			81	40	Наименование	18	0,1
57			81	40	Наименование	18	0,1
58			81	40	Наименование	18	0,1
59			81	40	Наименование	18	0,1
60			81	40	Наименование	18	0,1
61			81	40	Наименование	18	0,1
62			81	40	Наименование	18	0,1
63			81	40	Наименование	18	0,1
64			81	40	Наименование	18	0,1
				17	Прочие территории	18	1,2
							1,5
							1,5

8. По данным государственного лесного реестра лесной дачи участок обременен правами аренды и (или) постоянного (бессрочного) пользования в пользу третьих лиц в соответствии со статьей 25 Лесного кодекса РФ.

- осуществление разрешенной деятельности: Заокская дача, договор аренды лесного участка № 18 от 07.06.2008 г. квартал 28 (выделы 18,19,20), площадь 5,6 га; Нецаревская дача, договор аренды лесного участка № 29 от 10.09.2008 г. квартал 17 (выдел 7), площадь 1,3 га; Заокская дача, договор аренды лесного участка № 38 от 10.08.2008 г. квартал 49 (выделы 26,27), площадь 5,1 га; Нецаревская дача, договор аренды лесного участка № 45 от 25.08.2008 г. квартал 33 (выдел 6), площадь 0,39 га; Заокская дача, договор аренды лесного участка № 71 от 10.12.2008 г. квартал 41 (выдел 7), площадь 0,03 га; Заокская дача, договор аренды лесного участка № 72 от 10.12.2008 г. квартал 71

(выдел 10), площадь 0,44 га; Нецаревская дача, договор аренды лесного участка № 93 от 26.01.2009 г. квартал 15 (выделы 12,14,15,16), площадь 3,3 га; Нецаревская дача, договор аренды лесного участка № 141 от 06.09.2010 г. квартал 14 (выдел 2), площадь 0,06 га; Нецаревская дача, договор аренды лесного участка № 152 от 17.03.2011 г. квартал 31 (выделы 2,3,4,7), площадь 3,52 га; Нецаревская дача, договор аренды лесного участка № 153 от 17.03.2011 г. кварталы 1 (выделы 1,2,3,4,5,6), 2 (выделы 1,2,3), площадь 9,95 га; Нецаревская дача, договор аренды лесного участка № 173 от 08.06.2011 г. квартал 31 (выдел 8), площадь 1,3 га; Заокская дача, договор аренды лесного участка № 314 от 05.11.2014 г. квартал 11 (выделы 3,4-часть), площадь 0,4 га; Заокская дача, Распоряжение Правительства Тульской области № 434-р от 17.06.2014 г. квартал 64 (выдел 17), площадь 0,4 га.

- строительство, реконструкция, эксплуатация линейных объектов: Нецаревская дача, договор аренды лесного участка № 86 от 23.12.2008 г. квартал 17 (выдел 7), площадь 0,1 га; Договор аренды лесного участка № 103 от 22.06.2009 г. Заокская дача кварталы 35 (выдел 29), 36 (выдел 27) и Нецаревская дача кварталы 16 (выдел 18), 17 (выдел 12), 18 (выдел 4,10,11), площадь 1,2 га; Нецаревская дача, договор аренды лесного участка № 133 от 21.06.2010 г. квартал 68 (выдел 1), площадь 0,3 га; Нецаревская дача, договор аренды лесного участка № 148 от 15.02.2011 г. квартал 32 (выдел 21,22), площадь 0,43 га; Нецаревская дача, договор аренды лесного участка № 208 от 26.12.2011 г. квартал 3 (выдел 6,29), площадь 0,26 га; Нецаревская дача, договор аренды лесного участка № 336 от 06.07.2015 г. квартал 14 (выдел 20-часть), площадь 0,04 га; Заокская дача, договор аренды лесного участка № 339 от 05.08.2015 г. квартал 87 (выдел 23), площадь 0,1 га; Нецаревская дача, Распоряжение Правительства Тульской области № 434-р от 17.06.2014 г. квартал 5 (выдел 1), площадь 1,29 га.

- выполнение работ по геодинамическому изучению недр, разработке месторождений полезных ископаемых: Заокская дача, договор аренды лесного участка № 96 от 29.04.2009 г. квартал 10 (выдел 12), площадь 10,6 га.

- выращивание повозочного митерала лесных растений (саженцев, сеянцев): Заокская дача, Распоряжение Правительства Тульской области № 280-р от 29.05.2012 г. квартал 66 (выдел 30), площадь 8,9 га.

Допускается обременение участка в пользу третьих лиц правами аренды и (или) постоянного (бессрочного) пользования в соответствии со статьей 25 Лесного кодекса РФ для других видов использования.



Арендодатель:



Арендатор: