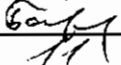


"УТВЕРЖДАЮ"

Министр лесного хозяйства
Тверской области


"24" _____ В.В.Барышков
20 17 года

Акт
лесопатологического обследования № 905
лесных насаждений Фировского лесничества (лесопарка)
Тверской области (субъект Российской Федерации)

Способ лесопатологического обследования:

1. Визуальный
2. Инструментальный

Место проверки

Участковое лесничество	Урочище (дача)	Квартал (кварталы)	Выдел (выделы)	Площадь, га
Западное	СПК "Шлинское"	108	13	29,1

Лесопатологическое обследование проведено на общей площади 29,1 га.

1. Визуальное лесопатологическое обследование.***Наземное****Дистанционное**

1.1. На площади 29,1 га фактическая таксационная характеристика лесного насаждения соответствует (не соответствует) таксационному описанию (нужное подчеркнуть).

Причины несоответствия

Список участков с выявленными несоответствиями приведен в приложении 1 к настоящему Акту.

1.2. Лесные насаждения с нарушенной и утраченной устойчивостью выявлены на площади 5,0 га:

Участковое лесничество	Урочище (дача)	Площадь, га		Причина ослабления (гибели)
		с нарушенной устойчивостью	с утраченной устойчивостью	
Западное	СПК "Шлинское"		5,0	882,881
Итого			5,0	

Состояние обследованных лесных насаждений приведено в приложениях 1.1-1.4 к Акту в зависимости от метода проведения ЛПО.

1.3. В обследованных лесных участках прогнозируется:

Прогноз	Площадь, га
Ослабление лесных насаждений	
Усыхание лесных насаждений различной степени	
Развитие очагов вредных организмов	

1.4. Обнаружено загрязнение лесного участка отходами и выбросами:

Промышленными _____

Бытовыми _____

Вид загрязнения	Размеры загрязнения			Объем, кубм	Площадь загрязнения
	длина, м	ширина, м	высота, м		

ЗАКЛЮЧЕНИЕ

Оценка текущего санитарного и лесопатологического состояния лесных насаждений, назначенные профилактические мероприятия по защите лесов, агитационные мероприятия:

В квартале № 108 выделе № 13 на площади 5,0 га Западного участкового лесничества произошла гибель насаждения в результате воздействия шквалистых ураганных ветров 2 августа 2017 года.

Процент повреждения деревьев составляет 90 %, в соответствии с п. 46 приложения 1 к приказу Минприроды России от 16.09.2016 г. № 480 назначается сплошная санитарная рубка.


На остальной площади выдела (24,1 га) проведение мероприятий не требуется.

Исполнитель работ по проведению лесопатологического обследования:

ФИО

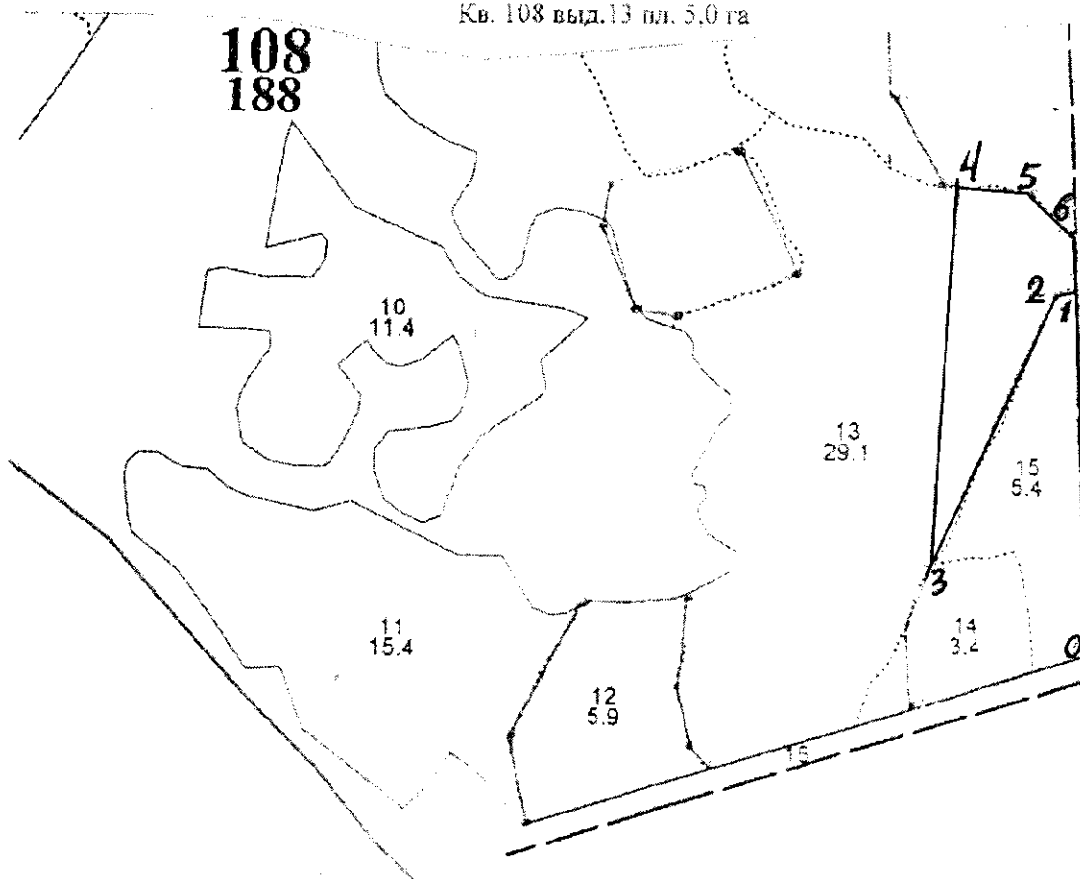
Иванов О.Г.

Подпись



*Раздел включается в акт, в случае проведения лесопатологического обследования визуальным способом.

Абрис участка
Западное участковое лесничество (по м/л СПК «Шлинское»)
Кв. 108 выд. 13 пл. 5,0 га



Номера точек	Координаты		Румбы линий	Длина, м
0-1	57,60455	33,62382	СЗ: 15°	510,00
1-2	57,60919	33,62385	ЮЗ: 56°	30,00
2-3	57,60907	33,62340	ЮЗ: 11°	410,00
3-4	57,60552	33,62083	СЗ: 09°	520,00
4-5	57,61050	33,62116	СВ: 83°	100,00
5-6	57,61030	33,62297	ЮВ: 60°	90,00
6-1	57,60979	33,62381	ЮВ: 15°	70,00

№ выдела	Ленты (круговые площадки) перече́та				
	№ ленты (площадки)	Длина, м	Ширина, м	Радиус, м	Площадь, га
213	Визуальное ЛПО				5,0

Условные обозначения: — границы участка; * - место глазомерной оценки.

Исполнитель работ по проведению лесопатологического обследования:

ФИО: Иванов О.Г

Подпись

Дата составления документа 15.11.17

Телефон: 8 (4822) 32-15-77