


"УТВЕРЖДАЮ"
Министр лесного хозяйства
Тверской области


"24" _____ 20 17 года

В.В.Барышков

20 17 года

Акт
лесопатологического обследования № 904
лесных насаждений Фировского лесничества (лесопарка)
Тверской области (субъект Российской Федерации)

Способ лесопатологического обследования:

1. Визуальный
2. Инструментальный

Место проверки

Участковое лесничество	Урочище (дача)	Квартал (кварталы)	Выдел (выделы)	Площадь, га
Западное	СПК "Шлинское"	97	2	47,2

Лесопатологическое обследование проведено на общей площади 47,2 га.

1. Визуальное лесопатологическое обследование.*

Наземное

Дистанционное

1.1. На площади 47,2 га фактическая таксационная характеристика лесного насаждения соответствует (не соответствует) таксационному описанию (нужное подчеркнуть).

Причины несоответствия

Список участков с выявленными несоответствиями приведен в приложении 1 к настоящему Акту.

1.2. Лесные насаждения с нарушенной и утраченной устойчивостью выявлены на площади 9,5 га:

Участковое лесничество	Урочище (дача)	Площадь, га		Причина ослабления (гибели)
		с нарушенной устойчивостью	с утраченной устойчивостью	
Западное	СПК "Шлинское"		9,5	882,881
Итого			9,5	

Состояние обследованных лесных насаждений приведено в приложениях 1.1-1.4 к Акту в зависимости от метода проведения ЛПО.

1.3. В обследованных лесных участках прогнозируется:

Прогноз	Площадь, га
Ослабление лесных насаждений	
Усыхание лесных насаждений различной степени	
Развитие очагов вредных организмов	

1.4. Обнаружено загрязнение лесного участка отходами и выбросами:

Промышленными _____

Бытовыми _____

Вид загрязнения	Размеры загрязнения			Объем, кубм	Площадь загрязнения
	длина, м	ширина, м	высота, м		

ЗАКЛЮЧЕНИЕ

Оценка текущего санитарного и лесопатологического состояния лесных насаждений, назначенные профилактические мероприятия по защите лесов, агитационные мероприятия:

В квартале № 97 выделе № 2 на площади 9,5 га Западного участкового лесничества произошла гибель насаждения в результате воздействия шквалистых ураганных ветров 2 августа 2017 года.

Процент повреждения деревьев составляет 90 %, в соответствии с п. 46 приложения 1 к приказу Минприроды России от 16.09.2016 г. № 480 назначается сплошная санитарная рубка.


На остальной площади выдела (37,7 га) проведение мероприятий не требуется.

Исполнитель работ по проведению лесопатологического обследования:

ФИО

Иванов О.Г.

Подпись



*Раздел включается в акт, в случае проведения лесопатологического обследования визуальным способом.

Приложение 1.1

к акту лесопатологического обследования
 к акту лесопатологического обследования

Результаты проведения лесопатологического обследования лесных насаждений за август 2017 г.

(месяц)

Субъект Российской Федерации
 Участковое лесничество

Тверская область

Западное

Лесничество (лесопарк) Фировское
 Урочища (лесная дача) СПК "Шлинское"

Номер квартала	Номер выдела	Площадь выдела, га	Целевое назначение лесов	Категория защитных лесов	Номер лесопатологического выдела	Площадь лесопатологического выдела, га	Таксационная характеристика лесного насаждения										Число деревьев на пробе, шт.	Распределение деревьев по категориям состояния, % от запаса										Признаки повреждения, повреждения	Доля поврежденных деревьев, %	Полужит рубке, %	Назначенные мероприятия					
							состав	порода	возраст	средняя высота, м	средний диаметр, см	тип леса	полнота	запас, куб. м/га	без признаков повреждения	ослабленные		сильно ослабленные	учающие	свежий сухостой	старый сухостой	свежий ветровал	старый ветровал	свежий бурелом	старый бурелом	аварийные деревья	вид				площадь, га					
1	2	3	4	5	6	7	8	9	10	11	12	13	14	15	16	17	18	19	20	21	22	23	24	25	26	27	28	29	30	31	32	33	34			
97	2	47,2			1	9,5	4	ОЛС	35	14	12	ЕКИС	0,7	2	140								20		70			217	90	882	90	ССР	9,5			
							3	Б																				221		881						
							2	ОС																				222								
							1	Е																				205								
								Итого															20		70											

Показатели, не соответствующие таксационному описанию отмечаются "*".

Исполнитель работ по проведению лесопатологического обследования:

ФИО Иванов О.Г.

Подпись

Дата составления документа

15.11.17

Телефон

8 (4822) 32-15-77

882 - Воздействия шквалистых и ураганных ветров текущего года, повлекшие слом стволов деревьев

217 - Механические повреждения слом ствола под кроной

221 - Расщепление ствола в верхней части

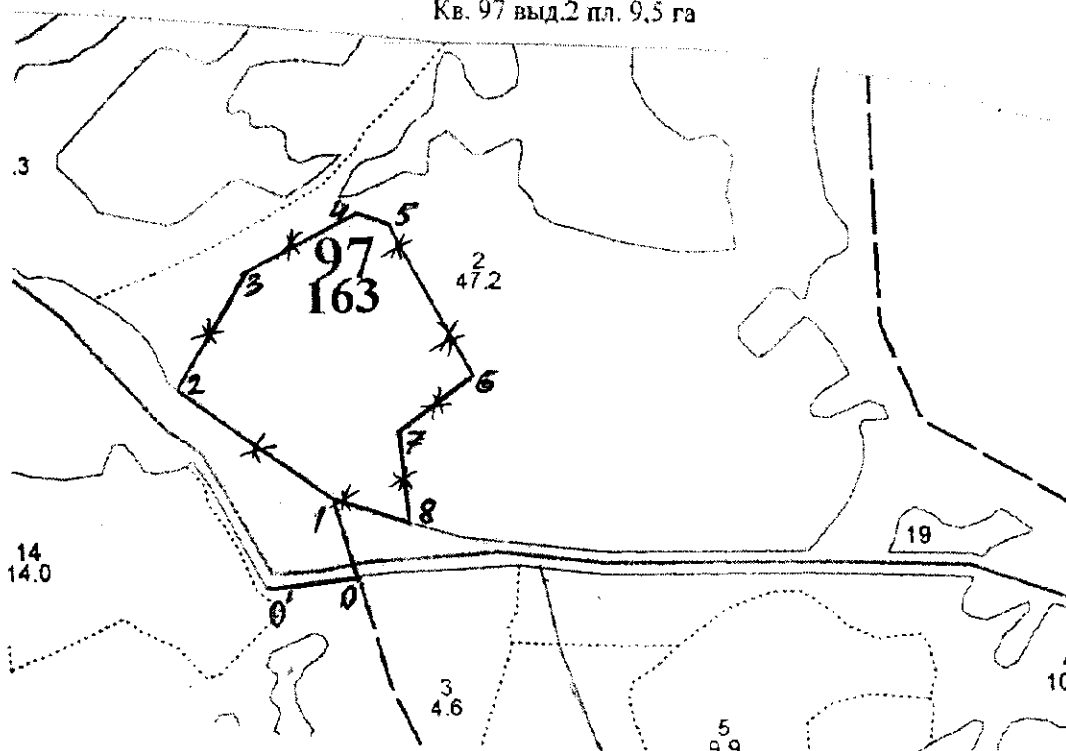
222 - Расщепление ствола у комля

881 - Воздействие сильных ветров текущего года, повлекшие наклон более 10°, изгиб или вывал деревьев

205 - Механические повреждения обрыв корней (вывал) свежий

Приложение 3
К акту лесопатологического обследования

Абрис участка
Западное участковое лесничество (по м/л СПК «Шилинское»)
Кв. 97 выд.2 пл. 9,5 га



Номера точек	Координаты		Румбы линий	Длина, м
0'-0	57,61703	33,65165	СВ: 72°	110,00
0-1	57,61724	33,65331	СЗ: 29°	110,00
1-2	57,61810	33,65276	СЗ: 66°	270,00
2-3	57,61952	33,64914	СВ: 18°	196,00
3-4	57,62106	33,65078	СВ: 50°	163,00
4-5	57,62175	33,65319	ЮВ: 83°	44,00
5-6	57,62167	33,65377	ЮВ: 42°	240,00
6-7	57,61984	33,65587	ЮЗ: 40°	130,00
7-8	57,61917	33,65419	ЮВ: 19°	130,00
8-1	57,61792	33,65428	СЗ: 87°	105,00

№ выдела	Ленты (круговые площадки) перечета				
	№ ленты (площадки)	Длина, м	Ширина, м	Радиус, м	Площадь, га
2	Визуальное ЛПО				9,5

Условные обозначения: — границы участка; * - место глазомерной оценки.

Исполнитель работ по проведению лесопатологического обследования:

ФИО: Иванов О.Г

Подпись *Иванов О.Г*

Дата составления документа 15.11.17

Телефон: 8 (4822) 32-15-77