


УТВЕРЖДАЮ:
Министр лесного хозяйства хозяйства
Тверской области
(должность)
Барышков В.В. 
(Ф.И.О., подпись)
30 июля 2018г.
(Дата)

Акт
лесопатологического обследования № 1575

лесных насаждений Осташковского лесничества (лесопарка)
Тверской области (субъект Российской Федерации)

Способ лесопатологического обследования:

1. Визуальный

2. Инструментальный

Место проведения

Участковое лесничество	Урочище (дача)	Квартал (кварталы)	Выдел (выделы)	Площадь, га
Комсомольское	Комсомольское	66	5	4,2
Комсомольское	Комсомольское	66	6	1,1
Комсомольское	Комсомольское	66	7	9,5
Комсомольское	Комсомольское	66	9	5,9

Лесопатологическое обследование проведено на общей площади 20,7 га.

I. Визуальное лесопатологическое обследование.*

Наземное Дистанционное

1.1. На площади 4,2 га фактическая таксационная характеристика лесного насаждения соответствует (не соответствует) таксационному описанию (нужное подчеркнуть). Причины несоответствия _____

Список участков с выявленными несоответствиями приведен в приложении 1 к настоящему Акту.

1.2. Лесные насаждения с нарушенной и утраченной устойчивостью выявлены на площади 4,2 га:

Участковое лесничество	Урочище (дача)	Площадь, га		Причина ослабления (гибели)
		с нарушенной устойчивостью	с утраченной устойчивостью	
Комсомольское	Комсомольское	4,2		881 882
Итого		4,2		

Состояние обследованных лесных насаждений приведено в приложениях 1.1 – 1.4 к Акту в зависимости от метода проведения ЛПО.

1.3. В обследованных лесных участках прогнозируется:

Прогноз	Площадь, га
Ослабление лесных насаждений	
Усыхание лесных насаждений различной степени	
Развитие очагов вредных организмов	

1.4. Обнаружено загрязнение лесного участка отходами и выбросами:

промышленными

бытовыми

Вид загрязнения	Размеры загрязнения			Объем, кубм	Площадь загрязнения, га
	длина, м	ширина, м	высота, м		

ЗАКЛЮЧЕНИЕ

Оценка текущего санитарного и лесопатологического состояния лесных насаждений, назначенные профилактические мероприятия по защите лесов, агитационные мероприятия:

В результате стихийного бедствия - шквалистого ветра 02.08.2017 в кв. 66 вид. 5

Комсомольского участкового лесничества по л/у Комсомольского по результатам глазомерной оценки по состоянию деревьев в соответствии со шкалой категорий состояния деревьев

выявлено, что 95 % деревьев получили механические повреждения, их доля по признакам повреждения:

код (881) 70 % - воздействие сильных ветров, повлекшее наклон более 10°, изгиб или вывал;

код (882) 25 % - воздействие шквалистых ветров текущего года, повлекшее слом стволов.

Насаждение по категории состояния относится к категории (с нарушенной устойчивостью)

В соответствии с пунктом 46 приложения 1 Приказа Минприроды России от 16 сентября 2016 г. № 480

в границах, указанных в абрисе участка (прил.3) назначается санитарно-оздоровительное мероприятие:

выборочная санитарная рубка (ВСР) на площади 4,2 га


Насаждение пройдено рубкой: 2012 г. с вырубкой (%) 25, на площади 4,2 га, с запасом 448 куб.м

Исполнитель работ по проведению лесопатологического обследования:

Ф.И.О.

Егоров В.Г.

Подпись



1. Визуальное лесопатологическое обследование.*

Наземное Дистанционное

1.1. На площади 1,1 га фактическая таксационная характеристика лесного насаждения соответствует (не соответствует) таксационному описанию (нужное подчеркнуть). Причины несоответствия _____

Список участков с выявленными несоответствиями приведен в приложении 1 к настоящему Акту.

1.2. Лесные насаждения с нарушенной и утраченной устойчивостью выявлены на площади 1,1 га:

Участковое лесничество	Урочище (дача)	Площадь, га		Причина ослабления (гибели)
		с нарушенной устойчивостью	с утраченной устойчивостью	
Комсомольское	Комсомольское	1,1		882 881
Итого		1,1		

Состояние обследованных лесных насаждений приведено в приложениях 1.1 – 1.4 к Акту в зависимости от метода проведения ЛПО.

1.3. В обследованных лесных участках прогнозируется:

Прогноз	Площадь, га
Ослабление лесных насаждений	
Усыхание лесных насаждений различной степени	
Развитие очагов вредных организмов	

1.4. Обнаружено загрязнение лесного участка отходами и выбросами:

промышленными

бытовыми

Вид загрязнения	Размеры загрязнения			Объем, куб. м	Площадь загрязнения, га
	длина, м	ширина, м	высота, м		

ЗАКЛЮЧЕНИЕ

Оценка текущего санитарного и лесопатологического состояния лесных насаждений, назначенные профилактические мероприятия по защите лесов, агитационные мероприятия:

В результате стихийного бедствия - шквалистого ветра 02.08.2017 в кв. 66 вид. 6

Комсомольского участкового лесничества по л/у Комсомольского по результатам

глазомерной оценки по состоянию деревьев в соответствии со шкалой категорий состояния деревьев

выявлено, что 95 % деревьев получили механические повреждения, их доля по признакам повреждения:

код (881) 30 % - воздействие сильных ветров, повлекшее наклон более 10°, изгиб или вывал;

код (882) 65 % - воздействие шквалистых ветров текущего года, повлекшее слом стволов.

Насаждение по категории состояния относится к категории (с нарушенной устойчивостью)

В соответствии с пунктом 46 приложения 1 Приказа Минприроды России от 16 сентября 2016 г. № 480

в границах, указанных в абрисе участка (прил.3) назначается санитарно-оздоровительное мероприятие:

выборочная санитарная рубка (ВСР) на площади 1,1 га

Насаждение пройдено рубкой: 2012 г. с вырубкой (%) 25, на площади 1,1 га, с запасом 97 куб.м

Исполнитель работ по проведению лесопатологического обследования:

Ф.И.О.

Егоров В.Г.

Подпись

Егоров В.Г.

* Раздел включается в акт, в случае проведения лесопатологического обследования визуальным способом.

1. Визуальное лесопатологическое обследование.*

Наземное Дистанционное

1.1. На площади 9,5 га фактическая таксационная характеристика лесного насаждения соответствует (не соответствует) таксационному описанию (нужное подчеркнуть). Причины несоответствия _____

Список участков с выявленными несоответствиями приведен в приложении 1 к настоящему Акту.

1.2. Лесные насаждения с нарушенной и утраченной устойчивостью выявлены на площади 9,5 га:

Участковое лесничество	Урочище (дача)	Площадь, га		Причина ослабления (гибели)
		с нарушенной устойчивостью	с утраченной устойчивостью	
Комсомольское	Комсомольское	9,5		881 882
Итого		9,5		

Состояние обследованных лесных насаждений приведено в приложениях 1.1 – 1.4 к Акту в зависимости от метода проведения ЛПО.

1.3. В обследованных лесных участках прогнозируется:

Прогноз	Площадь, га
Ослабление лесных насаждений	
Усыхание лесных насаждений различной степени	
Развитие очагов вредных организмов	

1.4. Обнаружено загрязнение лесного участка отходами и выбросами:

промышленными

бытовыми

Вид загрязнения	Размеры загрязнения			Объем, кубм	Площадь загрязнения, га
	длина, м	ширина, м	высота, м		

ЗАКЛЮЧЕНИЕ

Оценка текущего санитарного и лесопатологического состояния лесных насаждений, назначенные профилактические мероприятия по защите лесов, агитационные мероприятия:

В результате стихийного бедствия - шквалистого ветра 02.08.2017 в кв. 66 выд. 7

Комсомольского участкового лесничества по лу Комсомольского по результатам глазомерной оценки по состоянию деревьев в соответствии со шкалой категорий состояния деревьев выявлено, что 90 % деревьев получили механические повреждения, их доля по признакам повреждения:

код (881) 60 % - воздействие сильных ветров, повлекшее наклон более 10°, изгиб или вывал;

код (882) 30 % - воздействие шквалистых ветров текущего года, повлекшее слом стволов.

Насаждение по категории состояния относится к категории (с нарушенной устойчивостью)

В соответствии с пунктом 46 приложения 1 Приказа Минприроды России от 16 сентября 2016 г. № 480

в границах, указанных в абрисе участка (прил.3) назначается санитарно-оздоровительное мероприятие:

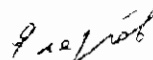
выборочная санитарная рубка (ВСР) на площади 9,5 га

Исполнитель работ по проведению лесопатологического обследования:

Ф.И.О.

Егоров В.Г.

Подпись



I. Визуальное лесопатологическое обследование.*

Наземное Дистанционное

1.1. На площади 5,9 га фактическая таксационная характеристика лесного насаждения соответствует (не соответствует) таксационному описанию (нужное подчеркнуть). Причины несоответствия _____

Список участков с выявленными несоответствиями приведен в приложении 1 к настоящему Акту.

1.2. Лесные насаждения с нарушенной и утраченной устойчивостью выявлены на площади 5,9 га:

Участковое лесничество	Урочище (дача)	Площадь, га		Причина ослабления (гибели)
		с нарушенной устойчивостью	с утраченной устойчивостью	
Комсомольское	Комсомольское	5,9		881 882
Итого		5,9		

Состояние обследованных лесных насаждений приведено в приложениях 1.1 – 1.4 к Акту в зависимости от метода проведения ЛПО.

1.3. В обследованных лесных участках прогнозируется:

Прогноз	Площадь, га
Ослабление лесных насаждений	
Усыхание лесных насаждений различной степени	
Развитие очагов вредных организмов	

1.4. Обнаружено загрязнение лесного участка отходами и выбросами:

промышленными

бытовыми

Вид загрязнения	Размеры загрязнения			Объём, кубм	Площадь загрязнения, га
	длина, м	ширина, м	высота, м		

ЗАКЛЮЧЕНИЕ

Оценка текущего санитарного и лесопатологического состояния лесных насаждений, назначенные профилактические мероприятия по защите лесов, агитационные мероприятия:

В результате стихийного бедствия - шквалистого ветра **02.08.2017** в кв. 66 вид. 9 Комсомольского участкового лесничества по л/у Комсомольского по результатам глазомерной оценки по состоянию деревьев в соответствии со шкалой категорий состояния деревьев выявлено, что **95 %** деревьев получили механические повреждения, их доля по признакам повреждения:

код (881) **70 %** - воздействие сильных ветров, повлекшее наклон более **10°**, изгиб или вывал;

код (882) **25 %** - воздействие шквалистых ветров текущего года, повлекшее слом стволов.

Насаждение по категории состояния относится к категории (с нарушенной устойчивостью)

В соответствии с пунктом 46 приложения 1 Приказа Минприроды России от 16 сентября 2016 г. № 480 в границах, указанных в абрисе участка (прил.3) назначается санитарно-оздоровительное мероприятие: выборочная санитарная рубка (ВСР) на площади **5,9** га

Исполнитель работ п Егоров В.Г.
Ф.И.О.

Подпись

Егоров В.Г.

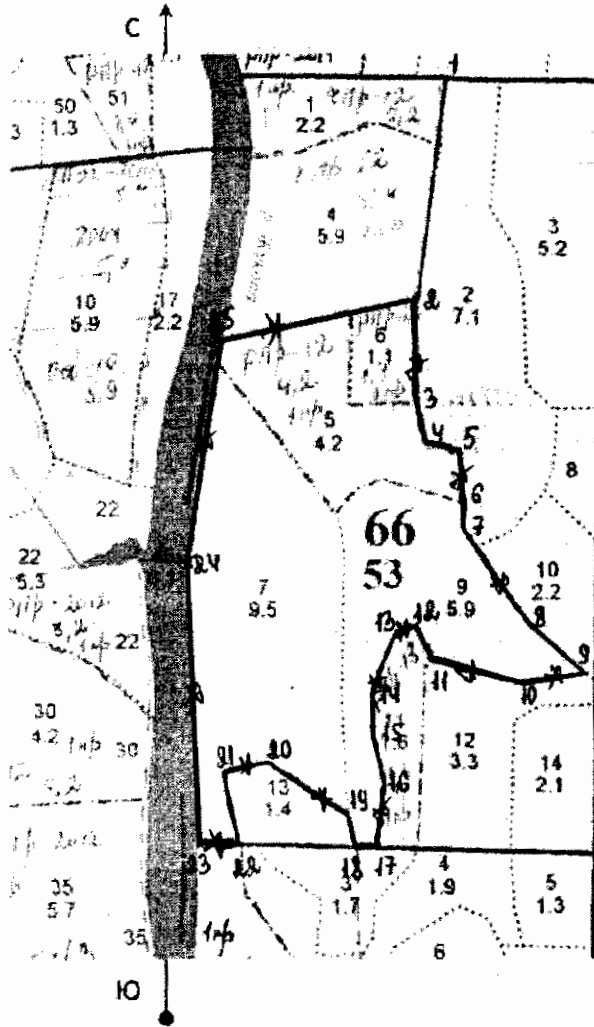
Абрис участка

Комсомольское участковое лесничество (по м/л Комсомольское лесничество)

Квартал 66 выдел 5 площадь 4,2 га
 Квартал 66 выдел 6 площадь 1,1 га
 Квартал 66 выдел 7 площадь 9,5 га
 Квартал 66 выдел 9 площадь 5,9 га

20,7 га

М 1:10000



Ленты (круговой площадки) перече́та

№ выдела	Ленты (круговой площадки) перече́та				площадь, га
	№ ленты (площадки)	длина, м	ширина, м	радиус, м	

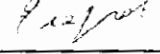
Номера точек	Координаты	Румбы линий	Длина, м
0-1		ЮЗ : 81	212
1-2		ЮВ : 3	300
2-3	N 56° 51' 13,4" E 32° 47' 16,7"	ЮВ : 10	134
3-4	N 56° 51' 09,3" E 32° 47' 16,7"	ЮВ : 18	56
4-5	N 56° 51' 07,0" E 32° 47' 17,3"	СВ : 87	51
5-6	N 56° 51' 07,1" E 32° 47' 20,2"	ЮВ : 12	70
6-7	N 56° 51' 04,6" E 32° 47' 20,6"	ЮВ : 18	41
7-8	N 56° 51' 03,4" E 32° 47' 20,9"	ЮВ : 42	142
8-9	N 56° 50' 59,4" E 32° 47' 25,4"	ЮВ : 61	101

Номера точек	Координаты	Румбы линий	Длина, м
9-10	N 56° 50' 57,6" E 32° 47' 29,9"	ЮЗ : 73	90
10-11	N 56° 50' 56,8" E 32° 47' 24,1"	ЮЗ : 85	118
11-12	N 56° 50' 57,7" E 32° 47' 17,8"	СЗ : 44	57
12-13	N 56° 50' 59,3" E 32° 47' 15,7"	ЮЗ : 63	31
13-14	N 56° 50' 58,8" E 32° 47' 14,0"	ЮЗ : 8	84
14-15	N 56° 50' 56,6" E 32° 47' 12,8"	ЮВ : 18	60
15-16	N 56° 50' 54,4" E 32° 47' 12,8"	ЮВ : 24	59
16-17	N 56° 50' 52,6" E 32° 47' 13,7"	ЮВ : 5	80
17-18	N 56° 50' 49,9" E 32° 47' 12,8"	ЮЗ : 77	30

Номера точек	Координаты	Румбы линий	Длина, м
18-19	N 56° 50' 49,9" E 32° 47' 10,5"	СЗ : 28	50
19-20	N 56° 50' 51,4" E 32° 47' 09,9"	СЗ : 63	122
20-21	N 56° 51' 03,6" E 32° 47' 03,5"	ЮЗ : 66	66
21-22	N 56° 50' 52,9" E 32° 47' 00,4"	ЮВ : 21	97
22-23	N 56° 50' 49,9" E 32° 47' 02,1"	ЮЗ : 80	54
23-24	N 56° 50' 49,9" E 32° 46' 58,6"	СЗ : 13	337
24-25	N 56° 51' 01,7" E 32° 46' 58,6"	СЗ : 1	328
25-2	N 56° 51' 12,1" E 32° 47' 01,3"	СВ : 71	266

Условные обозначения — границы участка * место визуальной съемки

Исполнитель работ по проведению лесопатологического обследования:

ФИО Егоров В.Г. Подпись 

Дата составления документа 28.03.2018 Телефон 52-31-93