



## 1. Визуальное лесопатологическое обследование.\*

Наземное Дистанционное 

1.1. На площади 3,4 га фактическая таксационная характеристика лесного насаждения соответствует (не соответствует) таксационному описанию (нужное подчеркнуть). Причины несоответствия \_\_\_\_\_

Список участков с выявленными несоответствиями приведен в приложении 1 к настоящему Акту.

1.2. Лесные насаждения с нарушенной и утраченной устойчивостью выявлены на площади 2,0 га:

Участковое лесничество	Урочище (дача)	Площадь, га		Причина ослабления (гибели)
		с нарушенной устойчивостью	с утраченной устойчивостью	
Чертолинское	Чертолинское		2,0	882 881
<b>Итого</b>			2,0	

Состояние обследованных лесных насаждений приведено в приложениях 1.1 – 1.4 к Акту в зависимости от метода проведения ЛПО.

1.3. В обследованных лесных участках прогнозируется:

Прогноз	Площадь, га
Ослабление лесных насаждений	
Усыхание лесных насаждений различной степени	
Развитие очагов вредных организмов	

1.4. Обнаружено загрязнение лесного участка отходами и выбросами:

промышленными

бытовыми

Вид загрязнения	Размеры загрязнения			Объем, кубм	Площадь загрязнения, га
	длина, м	ширина, м	высота, м		

## ЗАКЛЮЧЕНИЕ

Оценка текущего санитарного и лесопатологического состояния лесных насаждений, назначенные профилактические мероприятия по защите лесов, агитационные мероприятия:

В результате стихийного бедствия - шквалистого ветра 02.08.2017 в кв. 73 выд. 30

Чертолинского участкового лесничества по л/у Чертолинского по результатам

глазомерной оценки по состоянию деревьев в соответствии со шкалой категорий состояния деревьев

выявлено, что 75 % деревьев получили механические повреждения, их доля по признакам повреждения:

код (881) 20 % - воздействие сильных ветров, повлекшее наклон более 10°, изгиб или вывал;

код (882) 55 % - воздействие шквалистых ветров текущего года, повлекшее слом стволов.

Насаждение по категории состояния относится к категории погибших (с утраченной устойчивостью)

В соответствии с пунктом 46 приложения 1 Приказа Минприроды России от 16 сентября 2016 г. № 480

в границах, указанных в абрисе участка (прил.3) назначается санитарно-оздоровительное мероприятие:

сплошная санитарная рубка (ССР) на площади 2,0 га


на оставшейся площади выдела 1,4 га мероприятия не назначаются

Исполнитель работ по проведению лесопатологического обследования:

Ф.И.О.

Олегов Алексей А.И.

Подпись



\* Раздел включается в акт, в случае проведения лесопатологического обследования визуальным способом.

## I. Визуальное лесопатологическое обследование.\*

Наземное Дистанционное 

I.1. На площади 5,6 га фактическая таксационная характеристика лесного насаждения соответствует (не соответствует) таксационному описанию (нужное подчеркнуть). Причины несоответствия \_\_\_\_\_

Список участков с выявленными несоответствиями приведен в приложении 1 к настоящему Акту.

I.2. Лесные насаждения с нарушенной и утраченной устойчивостью выявлены на площади 3,0 га:

Участковое лесничество	Урочище (дача)	Площадь, га		Причина ослабления (гибели)
		с нарушенной устойчивостью	с утраченной устойчивостью	
Чертолинское	Чертолинское		3,0	882 881
Итого			3,0	

Состояние обследованных лесных насаждений приведено в приложениях 1.1 – 1.4 к Акту в зависимости от метода проведения ЛПО.

I.3. В обследованных лесных участках прогнозируется:

Прогноз	Площадь, га
Ослабление лесных насаждений	
Усыхание лесных насаждений различной степени	
Развитие очагов вредных организмов	

I.4. Обнаружено загрязнение лесного участка отходами и выбросами:

промышленными

бытовыми

Вид загрязнения	Размеры загрязнения			Объем, кубм	Площадь загрязнения, га
	длина, м	ширина, м	высота, м		

## ЗАКЛЮЧЕНИЕ

Оценка текущего санитарного и лесопатологического состояния лесных насаждений, назначенные профилактические мероприятия по защите лесов, агитационные мероприятия:

В результате стихийного бедствия - шквалистого ветра 02.08.2017 в кв. 73 выд. 31

Чертолинского участкового лесничества по л/у Чертолинского по результатам

глазомерной оценки по состоянию деревьев в соответствии со шкалой категорий состояния деревьев

выявлено, что 75 % деревьев получили механические повреждения, их доля по признакам повреждения:

код (881) 15 % - воздействие сильных ветров, повлекшее наклон более 10°, изгиб или вывал;

код (882) 60 % - воздействие шквалистых ветров текущего года, повлекшее слом стволов.

Насаждение по категории состояния относится к категории погибших (с утраченной устойчивостью)

В соответствии с пунктом 46 приложения 1 Приказа Минприроды России от 16 сентября 2016 г. № 480

в границах, указанных в абрисе участка (прил.3) назначается санитарно-оздоровительное мероприятие:

сплошная санитарная рубка (ССР) на площади 3,0 га

на оставшейся площади выдела 2,6 га мероприятия не назначаются

Исполнитель работ по проведению лесопатологического обследования:

Ф.И.О.

Олегов Алексей А. Н.

Подпись



## 1. Визуальное лесопатологическое обследование.\*

Наземное Дистанционное 

1.1. На площади 5,6 га фактическая таксационная характеристика лесного насаждения соответствует (не соответствует) таксационному описанию (нужное подчеркнуть). Причины несоответствия \_\_\_\_\_

Список участков с выявленными несоответствиями приведен в приложении 1 к настоящему Акту.

1.2. Лесные насаждения с нарушенной и утраченной устойчивостью выявлены на площади 1,1 га:

Участковое лесничество	Урочище (дача)	Площадь, га		Причина ослабления (гибели)
		с нарушенной устойчивостью	с утраченной устойчивостью	
Чертолинское	Чертолинское	1,1		881 882
Итого		1,1		

Состояние обследованных лесных насаждений приведено в приложениях 1.1 – 1.4 к Акту в зависимости от метода проведения ЛПО.

1.3. В обследованных лесных участках прогнозируется:

Прогноз	Площадь, га
Ослабление лесных насаждений	
Усыхание лесных насаждений различной степени	
Развитие очагов вредных организмов	

1.4. Обнаружено загрязнение лесного участка отходами и выбросами:

промышленными

бытовыми

Вид загрязнения	Размеры загрязнения			Объем, кубм	Площадь загрязнения, га
	длина, м	ширина, м	высота, м		

## ЗАКЛЮЧЕНИЕ

Оценка текущего санитарного и лесопатологического состояния лесных насаждений, назначенные профилактические мероприятия по защите лесов, агитационные мероприятия:

В результате стихийного бедствия - шквалистого ветра 02.08.2017 в кв. 73 выд. 32

Чертолинского участкового лесничества по л/у Чертолинского по результатам глазомерной оценки по состоянию деревьев в соответствии со шкалой категорий состояния деревьев выявлено, что 90 % деревьев получили механические повреждения, их доля по признакам повреждения:

код (881) 75 % - воздействие сильных ветров, повлекшее наклон более 10°, изгиб или вывал;

код (882) 15 % - воздействие шквалистых ветров текущего года, повлекшее слом стволов.

Насаждение по категории состояния относится к категории погибших (с утраченной устойчивостью)

В соответствии с пунктом 46 приложения 1 Приказа Минприроды России от 16 сентября 2016 г. № 480 в границах, указанных в абрисе участка (прил.3) назначается санитарно-оздоровительное мероприятие:

выборочная санитарная рубка (ВСР) на площади 1,1 га

на оставшейся площади выдела 4,5 га мероприятия не назначаются

Исполнитель работ по проведению лесопатологического обследования:

Ф.И.О.

*Демуровский А.Н.*

Подпись

*(подпись)*

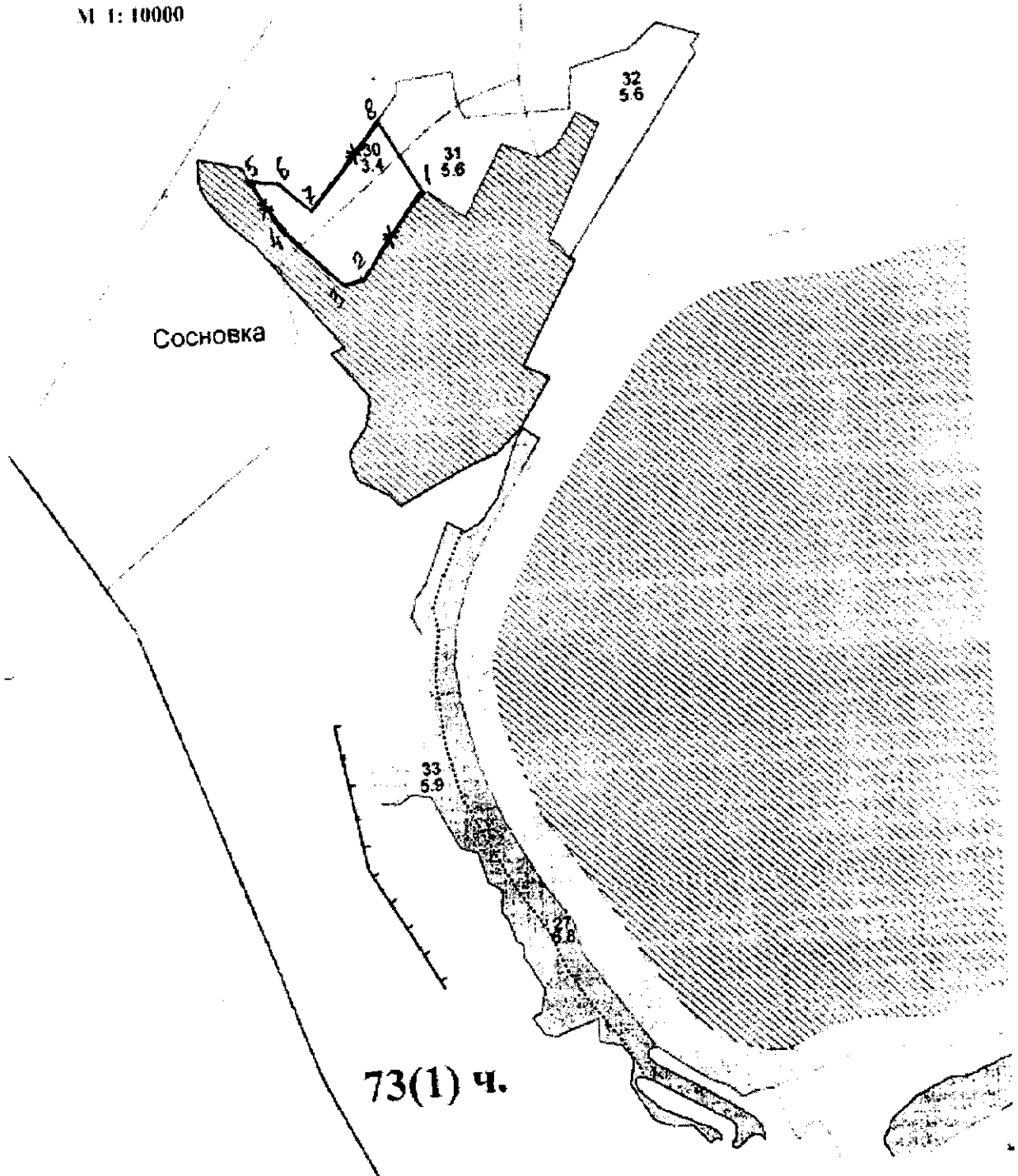
\* Раздел включается в акт, в случае проведения лесопатологического обследования визуальным способом.



Приложение 3  
К акту лесопатологического обследования

Абрис участка  
ГКУ «Старицкое лесничество Тверской области»  
Чертолинское участковое лесничество  
Квартал – 73 вид. – 30 пл. – 2,0 га  
31 пл. – 3,0 га  
Итого общая площадь – 5,0 га

М 1:10000



Расстояние до ближайшего водного объекта р. Волга – 460м  
Ширина водоохраной зоны р. Волга- 200м  
(Река Волга протяженность 3530 км)  
что не противоречит Водному кодексу.

№ линии	Координаты		Направление, разбег линии	Длина м
0-1				
1-2	56*16,546	034*15,554	ЮЗ:36*	200
2-3	56*16,460	034*15,425	ЮЗ:77*	30
3-4	56*16,456	034*15,385	СЗ:40*	155
4-5	56*16,518	034*15,286	СЗ:32*	120
5-6	56*16,574	034*15,227	ЮВ:83*	45
6-7	56*16,569	034*15,276	ЮВ:50*	90
7-8	56*16,536	034*15,339	СВ:39*	215
8-1	56*16,626	034*15,475	ЮВ:30*	170

Условные обозначения: — граница участка  
 \* — число дециметровой единицы.

Неполучитель работ по проведению лесопатологического обследования:

ФНО Омурбаева А. Н.

Подпись 

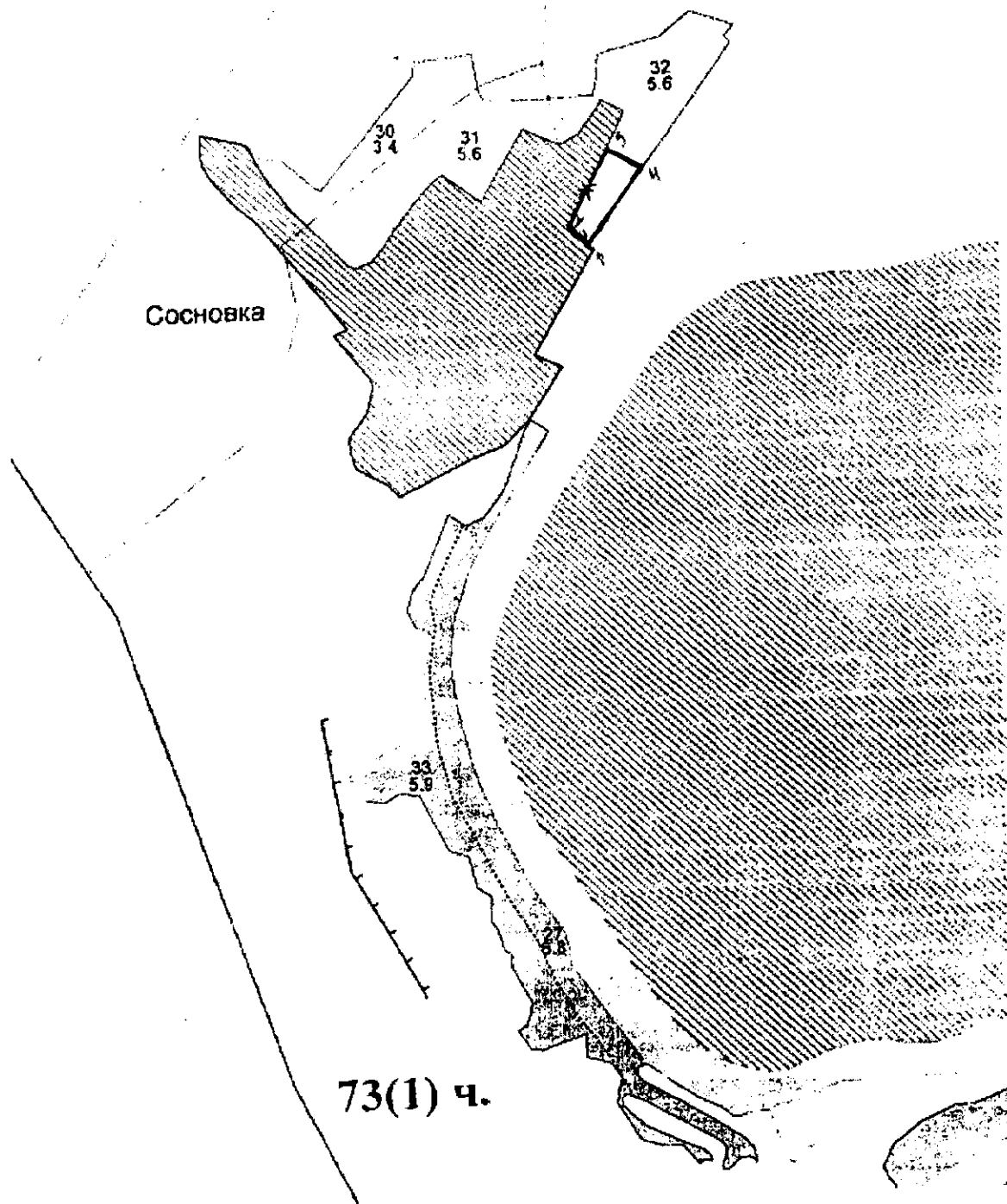
Дата составления документа 21.03.2018

Телефон 52-31-93.

приложение 2  
К акту лесопатологического обследования

Абрис участка  
ГКУ «Старицкое лесничество Тверской области»  
Чертолинское участковое лесничество  
Квартал – 73 выд. – 32 п.л. – 1,1 га  
Итого общая площадь – 1,1 га

M 1:10000



73(1) ч.



№ п/п	Координаты		Направление разбега зноби	Сила %
0-1	56°16,461	034°15,829	СЗ:62*	15
1-2	56°16,464	034°15,817	СЗ:43*	50
2-3	56°16,483	034°15,782	СВ:25*	170
3-4	56°16,564	034°15,858	ЮВ:59*	70
4-1	56°16,541	034°15,920	ЮЗ:35*	180

Граница участка.

Условные обозначения: \* место будущей асфальт.

Неподготовитель работ по проведению лесопатологического обследования

ФНО Суровский А. К.

Подпись 

Дата составления документа 14.03.2018

Телефон 22-31-93