

УТВЕРЖДАЮ:
Министр лесного хозяйства хозяйства
Тверской области
(должность)
Барышков В.В. *В.В. Барышков*
(Ф.И.О., подпись)
23 марта 2018 г.
(Дата)

Акт
лесопатологического обследования № 1554

лесных насаждений Осташковского лесничества (лесопарка)
Тверской области (субъект Российской Федерации)

Способ лесопатологического обследования: 1. Визуальный
2. Инструментальный

Место проведения

Участковое лесничество	Урочище (дача)	Квартал (кварталы)	Выдел (выделы)	Площадь, га
Ольховское	совхоз "Оковецкий"	106	27	2,0
Ольховское	совхоз "Оковецкий"	106	28	0,9
Ольховское	совхоз "Оковецкий"	106	29	2,1
Ольховское	совхоз "Оковецкий"	106	31	2,9
Ольховское	совхоз "Оковецкий"	106	25	1,9
Ольховское	совхоз "Оковецкий"	106	16	6,5
Ольховское	совхоз "Оковецкий"	106	24	11,3
Ольховское	совхоз "Оковецкий"	106	20	8,0
Ольховское	совхоз "Оковецкий"	106	30	6,3
Ольховское	совхоз "Оковецкий"	106	21	6,5
Ольховское	совхоз "Оковецкий"	106	19	4,9
Ольховское	совхоз "Оковецкий"	106	20	8,0
Ольховское	совхоз "Оковецкий"	106	11	4,9

Лесопатологическое обследование проведено на общей площади 66,2 га.

1. Визуальное лесопатологическое обследование.*

Наземное Дистанционное

1.1. На площади 2,0 га фактическая таксационная характеристика лесного насаждения соответствует (не соответствует) таксационному описанию (нужное подчеркнуть). Причины несоответствия _____

Список участков с выявленными несоответствиями приведен в приложении 1 к настоящему Акту.

1.2. Лесные насаждения с нарушенной и утраченной устойчивостью выявлены на площади 2,0 га:

Участковое лесничество	Урочище (дача)	Площадь, га		Причина ослабления (гибелн)
		с нарушенной устойчивостью	с утраченной устойчивостью	
Ольховское	совхоз "Оковецкий"	2,0		882 881
Итого		2,0		

Состояние обследованных лесных насаждений приведено в приложениях 1.1 – 1.4 к Акту в зависимости от метода проведения ЛПО.

1.3. В обследованных лесных участках прогнозируется:

Прогноз	Площадь, га
Ослабление лесных насаждений	
Усыхание лесных насаждений различной степени	
Развитие очагов вредных организмов	

1.4. Обнаружено загрязнение лесного участка отходами и выбросами:

промышленными

бытовыми

Вид загрязнения	Размеры загрязнения			Объем, кубм	Площадь загрязнения, га
	длина, м	ширина, м	высота, м		

ЗАКЛЮЧЕНИЕ

Оценка текущего санитарного и лесопатологического состояния лесных насаждений, назначенные профилактические мероприятия по защите лесов, агитационные мероприятия:

В результате стихийного бедствия - шквалистого ветра 02.08.2017 в кв. 106 вид. 27

Ольховского участкового лесничества по л/у совхоз "Оковецкий" по результатам глазомерной оценки по состоянию деревьев в соответствии со шкалой категорий состояния деревьев выявлено, что 90 % деревьев получили механические повреждения, их доля по признакам повреждения:

код (881) 25 % - воздействие сильных ветров, повлекшее наклон более 10°, изгиб или вывал;

код (882) 65 % - воздействие шквалистых ветров текущего года, повлекшее слом стволов.

Насаждение по категории состояния относится к категории погибших (с утраченной устойчивостью)

В соответствии с пунктом 46 приложения 1 Приказа Минприроды России от 16 сентября 2016 г. № 480 в границах, указанных в абрисе участка (прил.3) назначается санитарно-оздоровительное мероприятие:


выборочная санитарная рубка (ВСР) на площади 2,0 га

Исполнитель работ по проведению лесопатологического обследования:

Ф.И.О.

Островский А.Н.

Подпись



1. Визуальное лесопатологическое обследование.*

Наземное Дистанционное

1.1. На площади 0,9 га фактическая таксационная характеристика лесного насаждения соответствует (не соответствует) таксационному описанию (нужное подчеркнуть). Причины несоответствия _____

Список участков с выявленными несоответствиями приведен в приложении 1 к настоящему Акту.

1.2. Лесные насаждения с нарушенной и утраченной устойчивостью выявлены на площади 0,9 га:

Участковое лесничество	Урочище (дача)	Площадь, га		Причина ослабления (гибели)
		с нарушенной устойчивостью	с утраченной устойчивостью	
Ольховское	совхоз "Оковецкий"	0,9		881 882
Итого		0,9		

Состояние обследованных лесных насаждений приведено в приложениях 1.1 – 1.4 к Акту в зависимости от метода проведения ЛПО.

1.3. В обследованных лесных участках прогнозируется:

Прогноз	Площадь, га
Ослабление лесных насаждений	
Усыхание лесных насаждений различной степени	
Развитие очагов вредных организмов	

1.4. Обнаружено загрязнение лесного участка отходами и выбросами:

промышленными

бытовыми

Вид загрязнения	Размеры загрязнения			Объем, кубм	Площадь загрязнения, га
	длина, м	ширина, м	высота, м		

ЗАКЛЮЧЕНИЕ

Оценка текущего санитарного и лесопатологического состояния лесных насаждений, назначенные профилактические мероприятия по защите лесов, агитационные мероприятия:


В результате стихийного бедствия - шквалистого ветра 02.08.2017 в кв. 106 вид. 28 Ольховского участкового лесничества по л/у совхоз "Оковецкий" по результатам глазомерной оценки по состоянию деревьев в соответствии со шкалой категорий состояния деревьев выявлено, что 95 % деревьев получили механические повреждения, их доля по признакам повреждения: код (881) 70 % - воздействие сильных ветров, повлекшее наклон более 10°, изгиб или вывал; код (882) 25 % - воздействие шквалистых ветров текущего года, повлекшее слом стволов. Насаждение по категории состояния относится к категории погибших (с утраченной устойчивостью) В соответствии с пунктом 46 приложения 1 Приказа Минприроды России от 16 сентября 2016 г. № 480 в границах, указанных в абрисе участка (прил.3) назначается санитарно-оздоровительное мероприятие: выборочная санитарная рубка (ВСР) на площади 0,9 га

Исполнитель работ по проведению лесопатологического обследования:

Ф.И.О.

Островский А.Н.

Подпись



1. Визуальное лесопатологическое обследование.*

Наземное Дистанционное

1.1. На площади 2,1 га фактическая таксационная характеристика лесного насаждения соответствует (не соответствует) таксационному описанию (нужное подчеркнуть). Причины несоответствия _____

Список участков с выявленными несоответствиями приведен в приложении 1 к настоящему Акту.

1.2. Лесные насаждения с нарушенной и утраченной устойчивостью выявлены на площади 2,1 га:

Участковое лесничество	Урочище (дача)	Площадь, га		Причина ослабления (гибели)
		с нарушенной устойчивостью	с утраченной устойчивостью	
Ольховское	совхоз "Оковецкий"	2,1		881 882
Итого		2,1		

Состояние обследованных лесных насаждений приведено в приложениях 1.1 – 1.4 к Акту в зависимости от метода проведения ЛПО.

1.3. В обследованных лесных участках прогнозируется:

Прогноз	Площадь, га
Ослабление лесных насаждений	
Усыхание лесных насаждений различной степени	
Развитие очагов вредных организмов	

1.4. Обнаружено загрязнение лесного участка отходами и выбросами:

промышленными

бытовыми

Вид загрязнения	Размеры загрязнения			Объем, кубм	Площадь загрязнения, га
	длина, м	ширина, м	высота, м		

ЗАКЛЮЧЕНИЕ

Оценка текущего санитарного и лесопатологического состояния лесных насаждений, назначенные профилактические мероприятия по защите лесов, агитационные мероприятия:


В результате стихийного бедствия - шквалистого ветра 02.08.2017 в кв. 106 выд. 29 Ольховского участкового лесничества по л/у совхоз "Оковецкий" по результатам глазомерной оценки по состоянию деревьев в соответствии со шкалой категорий состояния деревьев выявлено, что 90 % деревьев получили механические повреждения, их доля по признакам повреждения: код (881) 70 % - воздействие сильных ветров, повлекшее наклон более 10°, изгиб или вывал; код (882) 20 % - воздействие шквалистых ветров текущего года, повлекшее слом стволов. Насаждение по категории состояния относится к категории погибших (с утраченной устойчивостью) В соответствии с пунктом 46 приложения 1 Приказа Минприроды России от 16 сентября 2016 г. № 480 в границах, указанных в абрисе участка (прил.3) назначается санитарно-оздоровительное мероприятие: выборочная санитарная рубка (ВСР) на площади 2,1 га

Исполнитель работ по проведению лесопатологического обследования:

Ф.И.О.

Островский А.Н.

Подпись



1. Визуальное лесопатологическое обследование.*

Наземное Дистанционное

1.1. На площади 2,9 га фактическая таксационная характеристика лесного насаждения соответствует (не соответствует) таксационному описанию (нужное подчеркнуть). Причины несоответствия _____

Список участков с выявленными несоответствиями приведен в приложении 1 к настоящему Акту.

1.2. Лесные насаждения с нарушенной и утраченной устойчивостью выявлены на площади 1,7 га:

Участковое лесничество	Урочище (дача)	Площадь, га		Причина ослабления (гибели)
		с нарушенной устойчивостью	с утраченной устойчивостью	
Ольховское	совхоз "Оковецкий"	1,7		881 882
Итого		1,7		

Состояние обследованных лесных насаждений приведено в приложениях 1.1 – 1.4 к Акту в зависимости от метода проведения ЛПО.

1.3. В обследованных лесных участках прогнозируется:

Прогноз	Площадь, га
Ослабление лесных насаждений	
Усыхание лесных насаждений различной степени	
Развитие очагов вредных организмов	

1.4. Обнаружено загрязнение лесного участка отходами и выбросами:

промышленными

бытовыми

Вид загрязнения	Размеры загрязнения			Объем, кубм	Площадь загрязнения, га
	длина, м	ширина, м	высота, м		

ЗАКЛЮЧЕНИЕ

Оценка текущего санитарного и лесопатологического состояния лесных насаждений, назначенные профилактические мероприятия по защите лесов, агитационные мероприятия:

В результате стихийного бедствия - шквалистого ветра 02.08.2017 в кв. 106 выд. 31 Ольховского участкового лесничества по л/у совхоз "Оковецкий" по результатам глазомерной оценки по состоянию деревьев в соответствии со шкалой категорий состояния деревьев выявлено, что 95 % деревьев получили механические повреждения, их доля по признакам повреждения:

код (881) 75 % - воздействие сильных ветров, повлекшее наклон более 10°, изгиб или вывал;


код (882) 20 % - воздействие шквалистых ветров текущего года, повлекшее слом стволов.

Насаждение по категории состояния относится к категории погибших (с утраченной устойчивостью)

В соответствии с пунктом 46 приложения 1 Приказа Минприроды России от 16 сентября 2016 г. № 480 в границах, указанных в абрисе участка (прил.3) назначается санитарно-оздоровительное мероприятие: выборочная санитарная рубка (ВСР) на площади 1,7 га на оставшейся площади выдела 1,2 га мероприятия не назначаются

Исполнитель работ п. Островский А.Н.
Ф.И.О.

Подпись



I. Визуальное лесопатологическое обследование.*

Наземное Дистанционное

1.1. На площади 1,9 га фактическая таксационная характеристика лесного насаждения соответствует (не соответствует) таксационному описанию (нужное подчеркнуть). Причины несоответствия _____

Список участков с выявленными несоответствиями приведен в приложении 1 к настоящему Акту.

1.2. Лесные насаждения с нарушенной и утраченной устойчивостью выявлены на площади 1,6 га:

Участковое лесничество	Урочище (дача)	Площадь, га		Причина ослабления (гибели)
		с нарушенной устойчивостью	с утраченной устойчивостью	
Ольховское	совхоз "Оковецкий"	1,6		882 881
Итого		1,6		

Состояние обследованных лесных насаждений приведено в приложениях 1.1 – 1.4 к Акту в зависимости от метода проведения ЛПО.

1.3. В обследованных лесных участках прогнозируется:

Прогноз	Площадь, га
Ослабление лесных насаждений	
Усыхание лесных насаждений различной степени	
Развитие очагов вредных организмов	

1.4. Обнаружено загрязнение лесного участка отходами и выбросами:

промышленными

бытовыми

Вид загрязнения	Размеры загрязнения			Объем, кубм	Площадь загрязнения, га
	длина, м	ширина, м	высота, м		

ЗАКЛЮЧЕНИЕ

Оценка текущего санитарного и лесопатологического состояния лесных насаждений, назначенные профилактические мероприятия по защите лесов, агитационные мероприятия:


В результате стихийного бедствия - шквалистого ветра 02.08.2017 в кв. 106 выд. 25 Ольховского участкового лесничества по л/у совхоз "Оковецкий" по результатам глазомерной оценки по состоянию деревьев в соответствии со шкалой категорий состояния деревьев выявлено, что 90 % деревьев получили механические повреждения, их доля по признакам повреждения: код (881) 35 % - воздействие сильных ветров, повлекшее наклон более 10° , изгиб или вывал; код (882) 55 % - воздействие шквалистых ветров текущего года, повлекшее слом стволов. Насаждение по категории состояния относится к категории погибших (с утраченной устойчивостью) В соответствии с пунктом 46 приложения 1 Приказа Миприроды России от 16 сентября 2016 г. № 480 в границах, указанных в абрисе участка (прил.3) назначается санитарно-оздоровительное мероприятие: выборочная санитарная рубка (ВСР) на площади 1,6 га на оставшейся площади выдела 0,3 га мероприятия не назначаются

Исполнитель работ по проведению лесопатологического обследования:

Ф.И.О.

Островский А.Н.

Подпись



* Раздел включается в акт, в случае проведения лесопатологического обследования визуальным способом.

1. Визуальное лесопатологическое обследование.*

Наземное Дистанционное

1.1. На площади 6,5 га фактическая таксационная характеристика лесного насаждения соответствует (не соответствует) таксационному описанию (нужное подчеркнуть). Причины несоответствия _____

Список участков с выявленными несоответствиями приведен в приложении 1 к настоящему Акту.

1.2. Лесные насаждения с нарушенной и утраченной устойчивостью выявлены на площади 0,1 га:

Участковое лесничество	Урочище (дача)	Площадь, га		Причина ослабления (гибели)
		с нарушенной устойчивостью	с утраченной устойчивостью	
Ольховское	совхоз "Оковецкий"	2,9		881 882
Итого		2,9		

Состояние обследованных лесных насаждений приведено в приложениях 1.1 – 1.4 к Акту в зависимости от метода проведения ЛПО.

1.3. В обследованных лесных участках прогнозируется:

Прогноз	Площадь, га
Ослабление лесных насаждений	
Усыхание лесных насаждений различной степени	
Развитие очагов вредных организмов	

1.4. Обнаружено загрязнение лесного участка отходами и выбросами:

промышленными

бытовыми

Вид загрязнения	Размеры загрязнения			Объем, кубм	Площадь загрязнения, га
	длина, м	ширина, м	высота, м		

ЗАКЛЮЧЕНИЕ

Оценка текущего санитарного и лесопатологического состояния лесных насаждений, назначенные профилактические мероприятия по защите лесов, агитационные мероприятия:

В результате стихийного бедствия - шквалистого ветра 02.08.2017 в кв. 106 вид. 16

Ольховского участкового лесничества по л/у совхоз "Оковецкий" по результатам глазомерной оценки по состоянию деревьев в соответствии со шкалой категорий состояния деревьев

выявлено, что 95 % деревьев получили механические повреждения, их доля по признакам повреждения:

код (881) 75 % - воздействие сильных ветров, повлекшее наклон более 10°, изгиб или вывал;

код (882) 20 % - воздействие шквалистых ветров текущего года, повлекшее слом стволов.

Насаждение по категории состояния относится к категории погибших (с утраченной устойчивостью)

В соответствии с пунктом 46 приложения 1 Приказа Минприроды России от 16 сентября 2016 г. № 480

в границах, указанных в абрисе участка (прил.3) назначается санитарно-оздоровительное мероприятие:

выборочная санитарная рубка (ВСР) на площади 2,9 га


на оставшейся площади выдела 3,6 га мероприятия не назначаются

Исполнитель работ по проведению лесопатологического обследования:

Ф.И.О.

Островский А.Н.

Подпись



* Раздел включается в акт, в случае проведения лесопатологического обследования визуальным способом.

1. Визуальное лесопатологическое обследование.*

Наземное Дистанционное

1.1. На площади 11,3 га фактическая таксационная характеристика лесного насаждения соответствует (не соответствует) таксационному описанию (нужное подчеркнуть). Причины несоответствия _____

Список участков с выявленными несоответствиями приведен в приложении 1 к настоящему Акту.

1.2. Лесные насаждения с нарушенной и утраченной устойчивостью выявлены на площади 0,8 га:

Участковое лесничество	Урочище (дача)	Площадь, га		Причина ослабления (гибели)
		с нарушенной устойчивостью	с утраченной устойчивостью	
Ольховское	совхоз "Оковецкий"	0,8		882 881
Итого		0,8		

Состояние обследованных лесных насаждений приведено в приложениях 1.1 – 1.4 к Акту в зависимости от метода проведения ЛПО.

1.3. В обследованных лесных участках прогнозируется:

Прогноз	Площадь, га
Ослабление лесных насаждений	
Усыхание лесных насаждений различной степени	
Развитие очагов вредных организмов	

1.4. Обнаружено загрязнение лесного участка отходами и выбросами:

промышленными

бытовыми

Вид загрязнения	Размеры загрязнения			Объем, кубм	Площадь загрязнения, га
	длина, м	ширина, м	высота, м		

ЗАКЛЮЧЕНИЕ

Оценка текущего санитарного и лесопатологического состояния лесных насаждений, назначенные профилактические мероприятия по защите лесов, агитационные мероприятия:


В результате стихийного бедствия - шквалистого ветра 02.08.2017 в кв. 106 вид. 24 Ольховского участкового лесничества по л/у совхоз "Оковецкий" по результатам глазомерной оценки по состоянию деревьев в соответствии со шкалой категорий состояния деревьев выявлено, что 95 % деревьев получили механические повреждения, их доля по признакам повреждения: код (881) 20 % - воздействие сильных ветров, повлекшее наклон более 10° , изгиб или вывал; код (882) 75 % - воздействие шквалистых ветров текущего года, повлекшее слом стволов. Насаждение по категории состояния относится к категории погибших (с утраченной устойчивостью) В соответствии с пунктом 46 приложения 1 Приказа Минприроды России от 16 сентября 2016 г. № 480 в границах, указанных в абрисе участка (прил.3) назначается санитарно-оздоровительное мероприятие: выборочная санитарная рубка (ВСР) на площади 0,8 га на оставшейся площади выдела 10,5 га мероприятия не назначаются

Исполнитель работ по проведению лесопатологического обследования:

Ф.И.О.

Островский А.Н.

Подпись



1. Визуальное лесопатологическое обследование.*

Наземное

Дистанционное

1.1. На площади 8,0 га фактическая таксационная характеристика лесного насаждения соответствует (не соответствует) таксационному описанию (нужное подчеркнуть). Причины несоответствия _____

Список участков с выявленными несоответствиями приведен в приложении 1 к настоящему Акту.

1.2. Лесные насаждения с нарушенной и утраченной устойчивостью выявлены на площади 0,5 га:

Участковое лесничество	Урочище (дача)	Площадь, га		Причина ослабления (гибели)
		с нарушенной устойчивостью	с утраченной устойчивостью	
Ольховское	совхоз "Оковецкий"	0,5		882 881
Итого		0,5		

Состояние обследованных лесных насаждений приведено в приложениях 1.1 – 1.4 к Акту в зависимости от метода проведения ЛПО.

1.3. В обследованных лесных участках прогнозируется:

Прогноз	Площадь, га
Ослабление лесных насаждений	
Усыхание лесных насаждений различной степени	
Развитие очагов вредных организмов	

1.4. Обнаружено загрязнение лесного участка отходами и выбросами:

промышленными

бытовыми

Вид загрязнения	Размеры загрязнения			Объем, кубм	Площадь загрязнения, га
	длина, м	ширина, м	высота, м		

ЗАКЛЮЧЕНИЕ

Оценка текущего санитарного и лесопатологического состояния лесных насаждений, назначенные профилактические мероприятия по защите лесов, агитационные мероприятия:


В результате стихийного бедствия - шквалистого ветра 02.08.2017 в кв. 106 выд. 20 Ольховского участкового лесничества по л/у совхоз "Оковецкий" по результатам глазомерной оценки по состоянию деревьев в соответствии со шкалой категорий состояния деревьев выявлено, что 90 % деревьев получили механические повреждения, их доля по признакам повреждения: код (881) 10 % - воздействие сильных ветров, повлекшее наклон более 10°, изгиб или вывал; код (882) 80 % - воздействие шквалистых ветров текущего года, повлекшее слом стволов. Насаждение по категории состояния относится к категории погибших (с утраченной устойчивостью) В соответствии с пунктом 46 приложения 1 Приказа Минприроды России от 16 сентября 2016 г. № 480 в границах, указанных в абрисе участка (прил.3) назначается санитарно-оздоровительное мероприятие: выборочная санитарная рубка (ВСР) на площади 0,5 га на оставшейся площади выдела 7,5 га мероприятия не назначаются

Исполнитель работ по проведению лесопатологического обследования:

Ф.И.О.

Островский А.Н.

Подпись



* Раздел включается в акт, в случае проведения лесопатологического обследования визуальным способом.

1. Визуальное лесопатологическое обследование.*

Наземное Дистанционное

1.1. На площади 6,3 га фактическая таксационная характеристика лесного насаждения соответствует (не соответствует) таксационному описанию (нужное подчеркнуть). Причины несоответствия _____

Список участков с выявленными несоответствиями приведен в приложении 1 к настоящему Акту.

1.2. Лесные насаждения с нарушенной и утраченной устойчивостью выявлены на площади 4,0 га:

Участковое лесничество	Урочище (дача)	Площадь, га		Причина ослабления (гибели)
		с нарушенной устойчивостью	с утраченной устойчивостью	
Ольховское	совхоз "Оковецкий"	4,0		881 882
Итого		4,0		

Состояние обследованных лесных насаждений приведено в приложениях 1.1 – 1.4 к Акту в зависимости от метода проведения ЛПО.

1.3. В обследованных лесных участках прогнозируется:

Прогноз	Площадь, га
Ослабление лесных насаждений	
Усыхание лесных насаждений различной степени	
Развитие очагов вредных организмов	

1.4. Обнаружено загрязнение лесного участка отходами и выбросами:

промышленными

бытовыми

Вид загрязнения	Размеры загрязнения			Объём, кубм	Площадь загрязнения, га
	длина, м	ширина, м	высота, м		

ЗАКЛЮЧЕНИЕ

Оценка текущего санитарного и лесопатологического состояния лесных насаждений, назначенные профилактические мероприятия по защите лесов, агитационные мероприятия:


В результате стихийного бедствия - шквалистого ветра 02.08.2017 в кв. 106 вид. 30 Ольховского участкового лесничества по л/у совхоз "Оковецкий" по результатам глазомерной оценки по состоянию деревьев в соответствии со шкалой категорий состояния деревьев выявлено, что 95 % деревьев получили механические повреждения, их доля по признакам повреждения: код (881) 70 % - воздействие сильных ветров, повлекшее наклон более 10°, изгиб или вывал; код (882) 25 % - воздействие шквалистых ветров текущего года, повлекшее слом стволов. Насаждение по категории состояния относится к категории погибших (с утраченной устойчивостью) В соответствии с пунктом 46 приложения 1 Приказа Минприроды России от 16 сентября 2016 г. № 480 в границах, указанных в абрисе участка (прил.3) назначается санитарно-оздоровительное мероприятие: выборочная санитарная рубка (ВСР) на площади 4,0 га на оставшейся площади выдела 2,3 га мероприятия не назначаются

Исполнитель работ по проведению лесопатологического обследования:

Ф.И.О.

Островский А.Н.

Подпись



1. Визуальное лесопатологическое обследование.*

Наземное Дистанционное

1.1. На площади 6,5 га фактическая таксационная характеристика лесного насаждения соответствует (не соответствует) таксационному описанию (нужное подчеркнуть). Причины несоответствия _____

Список участков с выявленными несоответствиями приведен в приложении 1 к настоящему Акту.

1.2. Лесные насаждения с нарушенной и утраченной устойчивостью выявлены на площади 0,3 га:

Участковое лесничество	Урочище (дача)	Площадь, га		Причина ослабления (гибели)
		с нарушенной устойчивостью	с утраченной устойчивостью	
Ольховское	совхоз "Оковецкий"	0,3		882 881
Итого		0,3		

Состояние обследованных лесных насаждений приведено в приложениях 1.1 – 1.4 к Акту в зависимости от метода проведения ЛПО.

1.3. В обследованных лесных участках прогнозируется:

Прогноз	Площадь, га
Ослабление лесных насаждений	
Усыхание лесных насаждений различной степени	
Развитие очагов вредных организмов	

1.4. Обнаружено загрязнение лесного участка отходами и выбросами:

промышленными

бытовыми

Вид загрязнения	Размеры загрязнения			Объем, кубм	Площадь загрязнения, га
	длина, м	ширина, м	высота, м		

ЗАКЛЮЧЕНИЕ

Оценка текущего санитарного и лесопатологического состояния лесных насаждений, назначенные профилактические мероприятия по защите лесов, агитационные мероприятия:

В результате стихийного бедствия - шквалистого ветра 02.08.2017 в кв. 106 выд. 21 Ольховского участкового лесничества по л/у совхоз "Оковецкий" по результатам глазомерной оценки по состоянию деревьев в соответствии со шкалой категорий состояния деревьев выявлено, что 90 % деревьев получили механические повреждения, их доля по признакам повреждения: код (881) 15 % - воздействие сильных ветров, повлекшее наклон более 10°, изгиб или вывал; код (882) 70 % - воздействие шквалистых ветров текущего года, повлекшее слом стволов. Насаждение по категории состояния относится к категории погибших (с утраченной устойчивостью) В соответствии с пунктом 46 приложения 1 Приказа Минприроды России от 16 сентября 2016 г. № 480 в границах, указанных в абрисе участка (прил.3) назначается санитарно-оздоровительное мероприятие: выборочная санитарная рубка (ВСР) на площади 0,3 га на оставшейся площади выдела 6,2 га мероприятия не назначаются

Исполнитель работ по проведению лесопатологического обследования:

Ф.И.О.

Островский А.Н.

Подпись



1. Визуальное лесопатологическое обследование.*

Наземное Дистанционное

1.1. На площади 4,9 га фактическая таксационная характеристика лесного насаждения соответствует (не соответствует) таксационному описанию (нужное подчеркнуть). Причины несоответствия _____

Список участков с выявленными несоответствиями приведен в приложении 1 к настоящему Акту.

1.2. Лесные насаждения с нарушенной и утраченной устойчивостью выявлены на площади 0,2 га:

Участковое лесничество	Урочище (дача)	Площадь, га		Причина ослабления (гибели)
		с нарушенной устойчивостью	с утраченной устойчивостью	
Ольховское	совхоз "Оковецкий"	0,2		882 881
Итого		0,2		

Состояние обследованных лесных насаждений приведено в приложениях 1.1 – 1.4 к Акту в зависимости от метода проведения ЛПО.

1.3. В обследованных лесных участках прогнозируется:

Прогноз	Площадь, га
Ослабление лесных насаждений	
Усыхание лесных насаждений различной степени	
Развитие очагов вредных организмов	

1.4. Обнаружено загрязнение лесного участка отходами и выбросами:

промышленными

бытовыми

Вид загрязнения	Размеры загрязнения			Объем, куб м	Площадь загрязнения, га
	длина, м	ширина, м	высота, м		

ЗАКЛЮЧЕНИЕ

Оценка текущего санитарного и лесопатологического состояния лесных насаждений, назначенные профилактические мероприятия по защите лесов, агитационные мероприятия:


В результате стихийного бедствия - шквалистого ветра 02.08.2017 в кв. 106 выд. 11 Ольховского участкового лесничества по л/у совхоз "Оковецкий" по результатам глазомерной оценки по состоянию деревьев в соответствии со шкалой категорий состояния деревьев выявлено, что 90 % деревьев получили механические повреждения, их доля по признакам повреждения: код (881) 20 % - воздействие сильных ветров, повлекшее наклон более 10°, изгиб или вывал; код (882) 70 % - воздействие шквалистых ветров текущего года, повлекшее слом стволов. Насаждение по категории состояния относится к категории погибших (с утраченной устойчивостью) В соответствии с пунктом 46 приложения 1 Приказа Минприроды России от 16 сентября 2016 г. № 480 в границах, указанных в абрисе участка (прил.3) назначается санитарно-оздоровительное мероприятие: выборочная санитарная рубка (ВСР) на площади 0,2 га на оставшейся площади выдела 4,7 га мероприятия не назначаются

Исполнитель работ по проведению лесопатологического обследования:

Ф.И.О.

Островский А.Н.

Подпись



I. Визуальное лесопатологическое обследование.*

Наземное Дистанционное

1.1. На площади 4,9 га фактическая таксационная характеристика лесного насаждения соответствует (не соответствует) таксационному описанию (нужное подчеркнуть). Причины несоответствия _____

Список участков с выявленными несоответствиями приведен в приложении 1 к настоящему Акту.

1.2. Лесные насаждения с нарушенной и утраченной устойчивостью выявлены на площади 1,2 га:

Участковое лесничество	Урочище (дача)	Площадь, га		Причина ослабления (гибели)
		с нарушенной устойчивостью	с утраченной устойчивостью	
Ольховское	совхоз "Оковецкий"	1,2		882 881
Итого		1,2		

Состояние обследованных лесных насаждений приведено в приложениях 1.1 – 1.4 к Акту в зависимости от метода проведения ЛПО.

1.3. В обследованных лесных участках прогнозируется:

Прогноз	Площадь, га
Ослабление лесных насаждений	
Усыхание лесных насаждений различной степени	
Развитие очагов вредных организмов	

1.4. Обнаружено загрязнение лесного участка отходами и выбросами:

промышленными

бытовыми

Вид загрязнения	Размеры загрязнения			Объем, кубм	Площадь загрязнения, га
	длина, м	ширина, м	высота, м		

ЗАКЛЮЧЕНИЕ

Оценка текущего санитарного и лесопатологического состояния лесных насаждений, назначенные профилактические мероприятия по защите лесов, агитационные мероприятия:


В результате стихийного бедствия - шквалистого ветра 02.08.2017 в кв. 106 выд. 19 Ольховского участкового лесничества по л/у совхоз "Оковецкий" по результатам глазомерной оценки по состоянию деревьев в соответствии со шкалой категорной состояния деревьев выявлено, что 85 % деревьев получили механические повреждения, их доля по признакам повреждения: код (881) 10 % - воздействие сильных ветров, повлекшее наклон более 10°, изгиб или вывал; код (882) 75 % - воздействие шквалистых ветров текущего года, повлекшее слом стволов. Насаждение по категории состояния относится к категории погибших (с утраченной устойчивостью) В соответствии с пунктом 46 приложения 1 Приказа Минприроды России от 16 сентября 2016 г. № 480 в границах, указанных в абрисе участка (прил.3) назначается санитарно-оздоровительное мероприятие: выборочная санитарная рубка (ВСР) на площади 1,2 га на оставшейся площади выдела 3,7 га мероприятия не назначаются

Исполнитель работ по проведению лесопатологического обследования:

Ф.И.О.

Островский А.Н.

Подпись



1. Визуальное лесопатологическое обследование.*

Наземное Дистанционное

1.1. На площади 8,0 га фактическая таксационная характеристика лесного насаждения соответствует (не соответствует) таксационному описанию (нужное подчеркнуть). Причины несоответствия _____

Список участков с выявленными несоответствиями приведен в приложении 1 к настоящему Акту.

1.2. Лесные насаждения с нарушенной и утраченной устойчивостью выявлены на площади 2,9 га:

Участковое лесничество	Урочище (дача)	Площадь, га		Причина ослабления (гибели)
		с нарушенной устойчивостью	с утраченной устойчивостью	
Ольховское	совхоз "Оковецкий"	2,9		881 882
Итого		2,9		

Состояние обследованных лесных насаждений приведено в приложениях 1.1 – 1.4 к Акту в зависимости от метода проведения ЛПО.

1.3. В обследованных лесных участках прогнозируется:

Прогноз	Площадь, га
Ослабление лесных насаждений	
Усыхание лесных насаждений различной степени	
Развитие очагов вредных организмов	

1.4. Обнаружено загрязнение лесного участка отходами и выбросами:

промышленными

бытовыми

Вид загрязнения	Размеры загрязнения			Объем, кубм	Площадь загрязнения, га
	длина, м	ширина, м	высота, м		

ЗАКЛЮЧЕНИЕ

Оценка текущего санитарного и лесопатологического состояния лесных насаждений, назначенные профилактические мероприятия по защите лесов, агитационные мероприятия:

В результате стихийного бедствия - шквалистого ветра 02.08.2017 в кв. 106 выд. 20 Ольховского участкового лесничества по л/у совхоз "Оковецкий" по результатам глязомерной оценки по состоянию деревьев в соответствии со шкалой категорий состояния деревьев выявлено, что 85 % деревьев получили механические повреждения, их доля по признакам повреждения:

код (881) 15 % - воздействие сильных ветров, повлекшее наклон более 10°, изгиб или вывал;

код (882) 70 % - воздействие шквалистых ветров текущего года, повлекшее слом стволов.

Насаждение по категории состояния относится к категории погибших (с утраченной устойчивостью)


В соответствии с пунктом 46 приложения 1 Приказа Минприроды России от 16 сентября 2016 г. № 480 в границах, указанных в абрисе участка (прил.3) назначается санитарно-оздоровительное мероприятие: выборочная санитарная рубка (ВСР) на площади 2,9 га на оставшейся площади выдела 5,1 га мероприятия не назначаются

Исполнитель работ по проведению лесопатологического обследования:

Ф.И.О.

Островский А.Н.

Подпись



Результаты проведения лесопатологического обследования лесных насаждений за **Февраль**
к акту лесопатологического обследования

Участковое лесничество **Ольховское** Лесничество (лесопарк) **Осташковское**
Субъект Российской Федерации **Тверская область** совхоз "Оковецкий"

№ квартала	№ выдела	Площадь выдела, га	№ выдела	Площадь выдела, га	№ выдела	Площадь выдела, га	№ выдела	Площадь выдела, га	№ выдела	Площадь выдела, га	№ выдела	Площадь выдела, га	Распределение деревьев по категориям состояния, % от запаса										Признаки повреждения деревьев	Доля поврежденных деревьев, %	Причина ослабления, повреждения	Поджиг рубке, %	Назначенные мероприятия							
													Оса признаки	Ослабленные	Ослабленные	Ослабленные	Усыхающие	Свежий сухостой	Старый сухостой	Свежий ветровал	Старый ветровал	Свежий бурелом					Старый бурелом	Аварийные деревья	Вид	площадь в рубку, га				
106	27	2,0	3	148	1	2,0	7	25	28	Сч	0,7	1	310	17	17	23	24	25	26	27	28	29	30	31	32	33	34							
	28	0,9	3	148	1	0,9	7	110	22	Елрч	0,6	2	170																					
Итого по выделу:																																		
106	29	2,1	3	148	1	2,1	6	70	24	Екис	0,6	1	270																					
	30	0,9	3	150			2	100	27	32																								
Итого по выделу:																																		
106	31	2,9	3	120	1	1,7	6	70	24	Екис	0,6	1	270																					
	32	0,9	3	150			2	100	27	32																								
Итого по выделу:																																		
106	25	1,9	3	120	1	1,6	5	65	24	Сбр	0,6	1	240																					
	26	0,9	3	150			2	100	27	32																								
Итого по выделу:																																		
106	16	6,5	3	120	1	2,9	5	45	18	Екис	0,7	1	190																					
	17	0,9	3	150			5	100	27	32																								
Итого по выделу:																																		
106	24	11,3	3	120	1	2,0	8	75	25	Сбр	0,7	1	310																					
	25	0,9	3	150			2	100	27	32																								
Итого по выделу:																																		
106	20	8,0	3	150	1	0,5	10	70	25	Сбр	0,8	1	350																					
	21	0,9	3	150			2	100	27	32																								
Итого по выделу:																																		
106	30	6,3	3	148	1	4,0	6	70	24	Екис	0,6	1	270																					
	31	0,9	3	150			2	100	27	32																								
Итого по выделу:																																		

Исполнитель работ по проведению ЛПО: Ф.И.О. *Семь Семенов* Подпись *Семенов* Телефон *5d-31-93*
Дата составления документа *16.03.2018*

Февраль

Результаты проведения лесопатологического обследования лесных насаждений за

Субъект Российской Федерации

Тверская область

Лесничество (лесопарк)

Осташковское

Участковое лесничество

Урочище (лесная дача)

совхоз "Оковецкий"

Номер квартала	Номер выдела	Площадь выдела, га	Целевое назначение лесов	Категория защитных лесов	Номер лесопатологического выдела	Площадь лесопатологического выдела, га	Таксационная характеристика лесного насаждения								Число деревьев на пробе, шт.	Распределение деревьев по категориям состояния, % от запаса										Признаки повреждения деревьев	Доля поврежденных деревьев, %	Причина ослабления, повреждения	Подожгит рубке, %	Назначенные мероприятия								
							состав	порода	возраст	средняя высота, м	средний диаметр, см	тип леса	полнота	бонитет		запас, куб. м/га	без признаков ослабления	ослабленные	ослабленные	сильно ослабленные	ухаживающие	свежий сухой	старый сухой	старый ветровал	свежий ветровал					старый бурелом	свежий бурелом	старый бурелом	аварийные деревья	площадь в рубку, га	мероприятия			
1	2	3	4	5	6	7	8	9	10	11	12	13	14	15	16	17	18	19	20	21	22	23	24	25	26	27	28	29	30	31	32	33	34					
Итого по выделу:		6,5	3	150	1	0,3	10	С	70	25	26	С6р	0,8	1	350																							
Итого по выделу:																																						18,0

Показатели, не соответствующие таксационному описанию, отмечаются *%.

графа 4 "3" защитные леса 133 зеленые и лесопарковые зоны 120 лет, расположенные в водохозяйственных зонах

графа 5 132 защитные полосы лесов вдоль дорог 148 закрытые полосы лесов, расположенные вдоль водных объектов 120 лет, расположенные в водохозяйственных зонах

графа 9 С Союзна Б Береза Ос Осина Олч Ольга черная Илч Ива дребнолистая

графа 13 Слш, Сбр, Сч, Слвк, Ссф Союзна (лиственничная), брусничная, черничная, сфагновая Еж, Елкж, Елрч, Елм Ельники (черничная, ежовая, долгомошная, прирубчатая)

графа 29 882 воздействия шквальных и ураганных ветров текущего года, повлекшие снос стволов деревьев 881 воздействия сильных ветров текущего года, повлекшие наклон более 10°, колыб или вывал деревьев

графа 31 264 обрыв корней (вывал) свежий 217 слом ствола под кроной свежий 221 расщепление ствола в верхней части 222 расщепление ствола у колды

графа 33 ССР сплошная санитарная рубка УНД уборка и уборка несильно поврежденных деревьев

150 особо защитные участки

Исполнитель работ по проведению ЛПО: Ф.И.О. Александровский И.И. Подпись И.И. Александровский Телефон 52-31-93

Дата составления документа 16.03.2018

к акту лесопатологического обследования

Результаты проведения лесопатологического обследования лесных насаждений за
Субъект Российской Федерации Тверская область **Осташковское**
Участковое лесничество Ольховское **Лесничество (лесопарк) Осташковское**
Урочище (лесная дача) совхоз "Оковецкий"

Номер квартала	Номер выдела	Площадь выдела, га	Целевое назначение лесов	Категория защитных лесов	Номер лесопатологического выдела	Площадь лесопатологического выдела, га	Таксационная характеристика лесного насаждения										Число деревьев на пробе, шт.	Распределение деревьев по категориям состояния, % от запаса										Признаки поредения	Доля поврежденных деревьев, %	Причина ослабления, повреждения	Полжизит рубке, %	Назначенные мероприятия					
							состав	порода	возраст	средняя высота, м	средний диаметр, см	тип леса	плотность	бонитет	запас, куб. м/га	без признаков ослабления		ослабленные	ослабленные сильно	ухаживающие	свежий сухой	старый сухой	свежий ветровал	старый ветровал	свежий бурелом	старый бурелом	аварийные деревья						лесовосстановительные	лесовосстановительные	лесовосстановительные		
1	2	3	4	5	6	7	8	9	10	11	12	13	14	15	16	17	18	19	20	21	22	23	24	25	26	27	28	29	30	31	32	33	34	площадь в рубку, га			
106	11	4,9	3	120	1	0,21	10	С	70	25	26	С6р	0,8	1	350													217	90	882	90	ВСП	0,2				
Итого по выделу:																																					
106	19	4,9	3	150	1	1,2	10	С	70	25	26	С6р	0,8	1	350													217	85	882	85	ВСП	1,2				
Итого по выделу:																																					
106	20	8,0	3	150	1	2,9	10	С	70	25	26	С6р	0,8	1	350													217	90	881	90	ВСП	2,9				
Итого по выделу:																																					
Всего 17,8																																					

графа 4 "3" эксплуатационные леса
 графа 5 132 защитные полосы лесов вдоль дорог 135 леса, в 1, 2 и 3 жок округов санитарной охраны лечебно-оздоровительных местностей и курортов
 графа 9 С Сосна Е Ель 148 запрятые полосы лесов, расположенные вдоль водных объектов 120 леса, расположенные в водоохраных зонах
 графа 13 Сосна Сосны (лиственничной, еловый, черничный, сфагновый) Ол Ольха серая Ил Ива древовидная
 графа 29 882 воздействия пламистых и ураганных ветров текущего года, повлекшие слом стволов деревьев 881 воздействия сильных ветров текущего года, повлекшие наклон более 10°, игиб или вывал деревьев
 графа 31 205 обрыв корней (вывал) свежий 217 слом ствола под кроной свежий 221 расщепление ствола в верхней части 222 расщепление ствола у комля
 графа 33 ССР сплошная санитарная рубка ВСП выборочная санитарная рубка УВД уборка и уборка неликвидной древесины

150 особо защитные участки

Исполнитель работ по проведению ЛПО: Ф.И.О. Дмитрий Коллис Телефон 5d-31-93
 Дата составления документа 16.03.2018

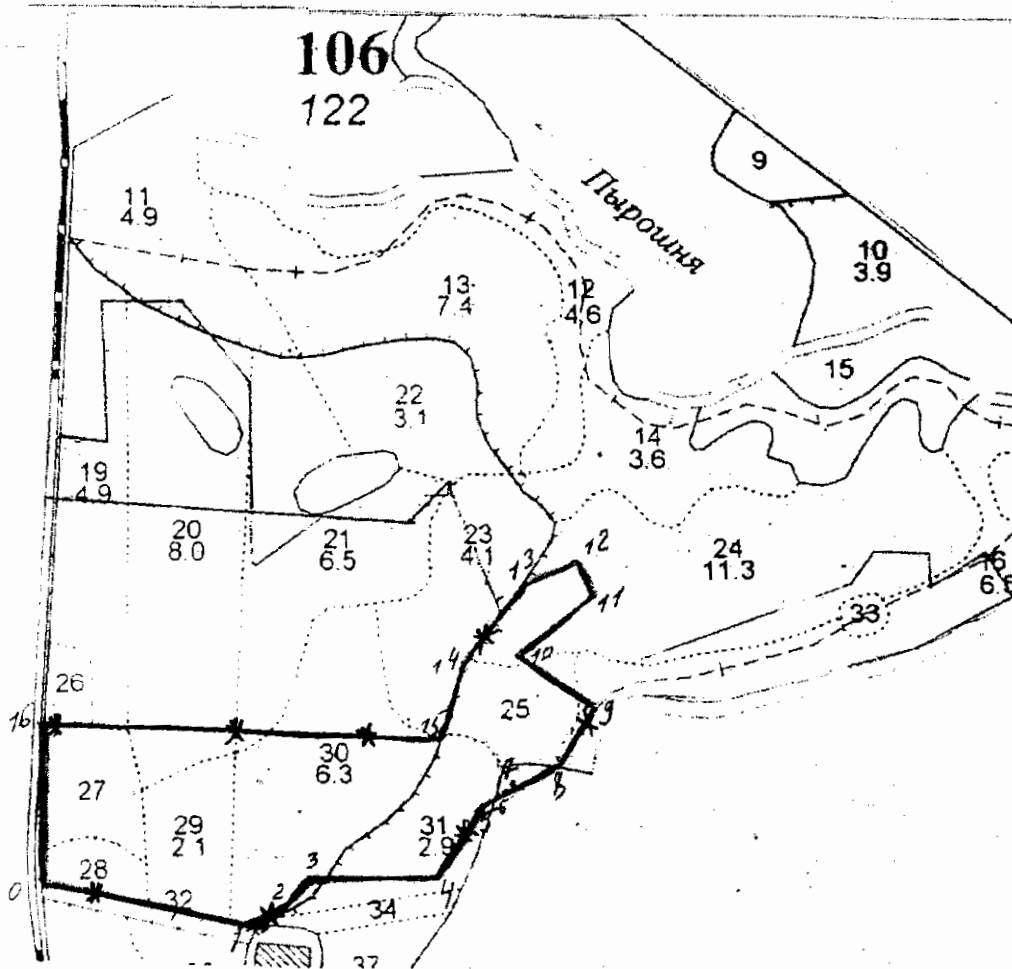
М 1:10000

Абрис участка

Ольховское участковое лесничество по м.л.у. с-з Оковецкий

Кв. 106 выд.27 дел.1 Площадь 2.0 га, выд 28 пл 0.9, выд 29 пл 2.1, выд 31 пл

1.7 выд 25 пл 1.6, выд 16 пл 0.1. выд 24 пл 0.8. выд 20 пл 0.5 выд 30 пл 4.0 выд 21 пл 0.3.



Расстояние до ближайшего водного объекта (река пырошля протяженностью 53 км ширина водоохраной зоны 200 метров) составляет 30 метров

№ выдела	Ленты (круговой площадки) перечета				
	№ ленты	длина, м	ширина, м	радиус, м	площадь, га

№ выдела	Координаты	Румбы линий			Длина, м
0-1	5639453	03328873	ЮВ	88	263
1-2	5639415	03329113	СВ	57	57
2-3	5639427	03329174	СВ	37	52
3-4	5639447	03329209	СВ	84	167
4-5	5639431	03329371	СВ	26	107
5-6	5639487	03329436	СВ	45	46
6-7	5639497	03329471	СВ	84	9
7-8	5639527	03329462	СВ	34	55
8-9	5639527	03329542	СВ	14	98
9-10	5639578	03329580	СЗ	65	127
10-11	5639621	03329487	СВ	46	133
11-12	5639670	03329574	СЗ	36	46
12-13	5639679	03329564	ЮЗ	58	90


13-14	5639660	03329466	ЮЗ	24	140
14-15	5639596	03329411	ЮЗ	6	100
15-16	5639546	03329383	ЮЗ	88	515
16-0	5639600	03328888	ЮЗ	14	215

Условные обозначения: — граница участка
 * место визуальной оценки

Исполнитель работ по проведению лесопатологического обследования:

ФИО Островский А.Н.

Подпись



Дата составления документа 16.03.2018

Телефон 52-31-93

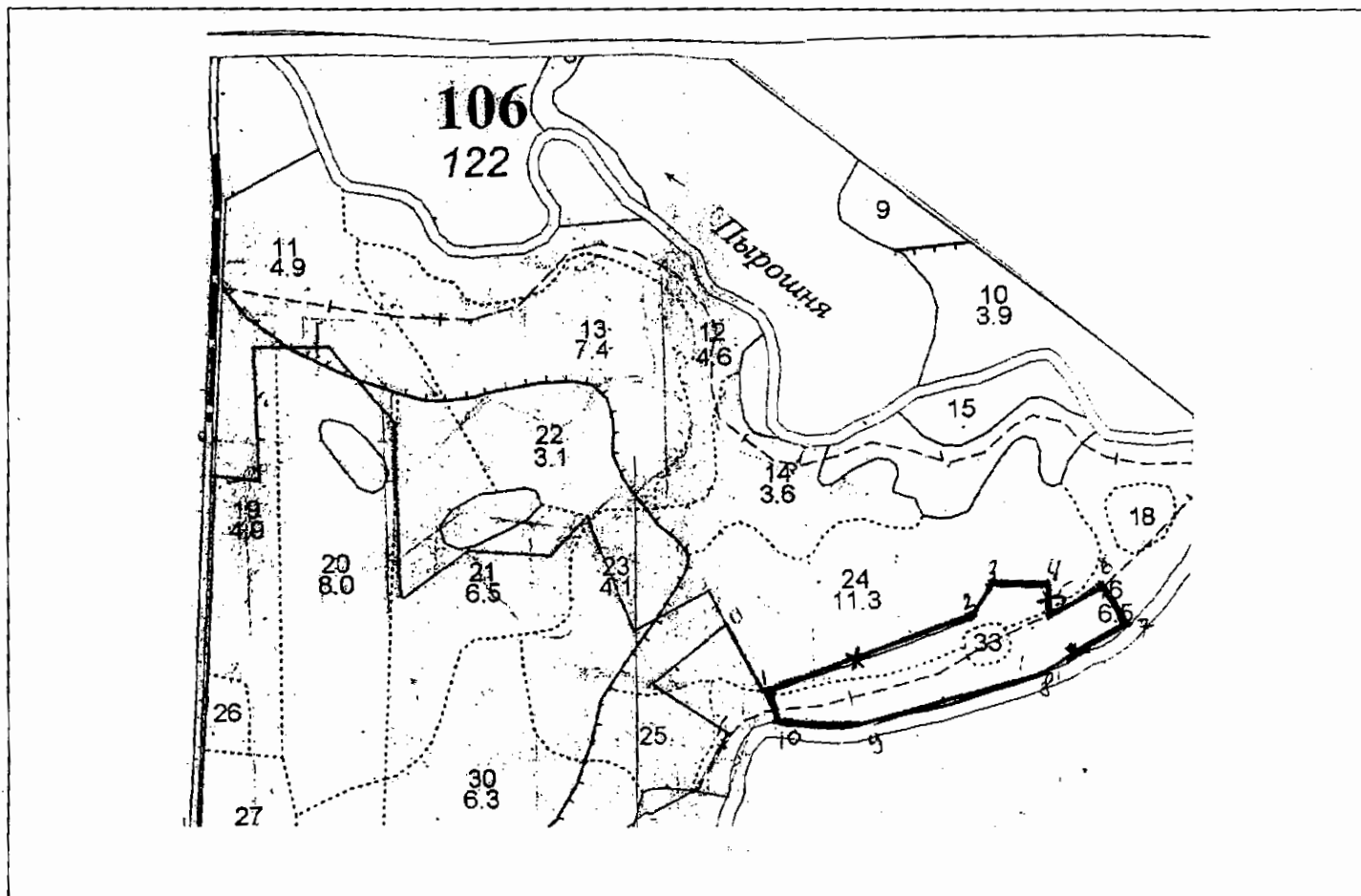
М 1:10000

Абрис участка

Ольховское участковое лесничество по м.л.у. с-з Оковецкий

Кв 106 выд. 24 дел. 1 Площадь 1.2 га

Кв 106 выд. 16 дел. 1 Площадь 2.8 га



№ выдела	Ленты (круговой площадки) пересчета				
	№ ленты	длина, м	ширина, м	радиус, м	площадь, га

Номера	Координаты	Румбы линий	Длина, м
0-1		ЮВ	98
1-2		СВ	313
2-3		СВ	51
3-4		СВ	72
4-5		ЮВ	46
5-6		СВ	83
6-7		ЮВ	64
7-8		ЮЗ	140
8-9		ЮЗ	250
9-10		ЮЗ	120
10-1		СЗ	40

Условные обозначения — граница участка
* место визуальной оценки

Исполнитель работ по проведению лесного таксационного обследования

ФИО: Островский А.Н.

Подпись: 

Дата составления документа 16.03.2018 Телефон 52-31-93

M 1:10000

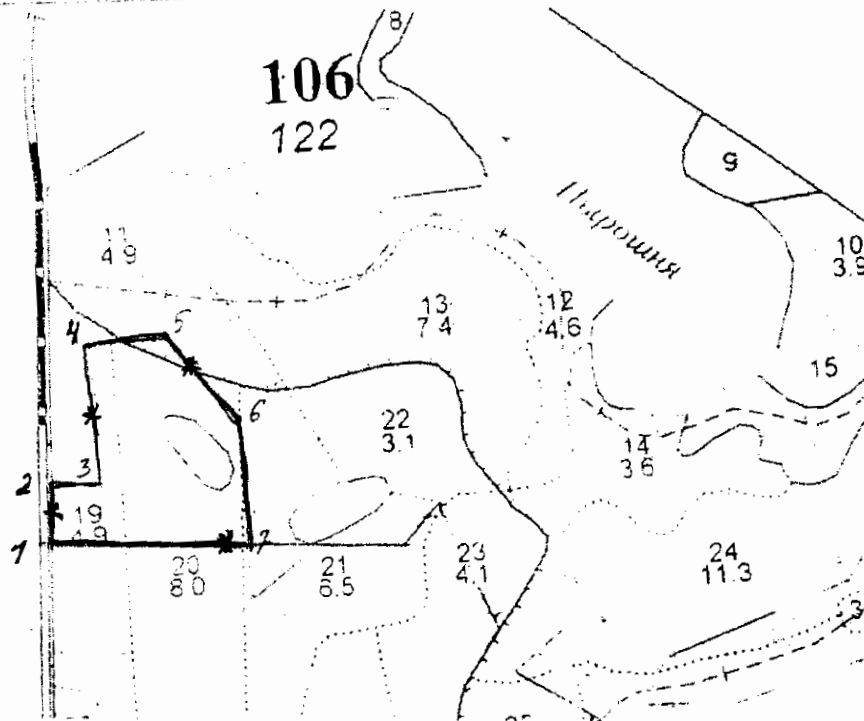
Абрис участка

Ольховское участковое лесничество по м. л. у. с-з Оковецкий

Кв. 106 выд. 19 дел. 1 Площадь 1.2 га

Кв 106 выд. 20 дел. 1 Площадь 2.9 га

Кв 106 выд. 11 дел. 1 Площадь 0.2 га



Расстояние до ближайшего водного объекта (река Прудышка протяженностью 53 км ширина водоохранной зоны 200 метров) составляет 210 метров

Ленты (круговой площадки) перечета

№ ленты	длина, м	ширина, м	радиус, м	площадь, га

Номера	Координаты		Румбы линий		Длина, м
0-1	5639453	03328873	ЮЗ	14	505
1-2	5639749	03328900	ЮЗ	14	85
2-3	5639770	03328898	СВ	89	58
3-4	5639765	03328958	СЗ	10	182
4-5	5639858	03328970	СВ	84	100
5-6	5639855	03329058	ЮВ	48	138
6-7	5639800	03329153	ЮВ	9	170
7-1	5639797	03329155	ЮЗ	88	255

граница участка
* место визуальной оценки

Данные в таблице приведены для проведения лесного таксационного обследования

Исполнитель: Островский А.Н. Подпись: 

Дата составления документа: 16.03.2018 Телефон: 52-31-93