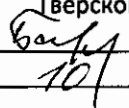


"УТВЕРЖДАЮ"

Министр лесного хозяйства  
Тверской области

  
"24" \_\_\_\_\_ 2017 года  
В.В. Барышков

Акт

лесопатологического обследования № 635  
лесных насаждений Фировского лесничества (лесопарка)  
Тверской области (субъект Российской Федерации)

Способ лесопатологического обследования:

1. Визуальный
2. Инструментальный

Место проверки

Участковое лесничество	Урочище (дача)	Квартал (кварталы)	Выдел (выделы)	Площадь, га
Западное	ЗАО "Граничное"	19(164)	6	12,8

Лесопатологическое обследование проведено на общей площади 12,8 га.

**1. Визуальное лесопатологическое обследование.\*****Наземное****Дистанционное**

1.1. На площади 12,8 га фактическая таксационная характеристика лесного насаждения соответствует (не соответствует) таксационному описанию (нужное подчеркнуть).

Причины несоответствия

Список участков с выявленными несоответствиями приведен в приложении 1 к настоящему Акту.

1.2. Лесные насаждения с нарушенной и утраченной устойчивостью выявлены на площади 2,4 га:

Участковое лесничество	Урочище (дача)	Площадь, га		Причина ослабления (гибели)
		с нарушенной устойчивостью	с утраченной устойчивостью	
Западное	ЗАО "Граничное"		2,4	882,881
Итого			2,4	

Состояние обследованных лесных насаждений приведено в приложениях 1.1-1.4 к Акту в зависимости от метода проведения ЛПО.

1.3. В обследованных лесных участках прогнозируется:

Прогноз	Площадь, га
Ослабление лесных насаждений	
Усыхание лесных насаждений различной степени	
Развитие очагов вредных организмов	

1.4. Обнаружено загрязнение лесного участка отходами и выбросами:

**Промышленными** \_\_\_\_\_

**Бытовыми** \_\_\_\_\_

Вид загрязнения	Размеры загрязнения			Объем, кубм	Площадь загрязнения
	длина, м	ширина, м	высота, м		

**ЗАКЛЮЧЕНИЕ**

Оценка текущего санитарного и лесопатологического состояния лесных насаждений, назначенные профилактические мероприятия по защите лесов, агитационные мероприятия:

В квартале № 19(164) выделе № 6 на площади 2,4 га Западного участкового лесничества произошла гибель насаждения в результате воздействия шквалистых ураганных ветров 2 августа 2017 года.

Процент повреждения деревьев составляет 80 %, в соответствии с п. 46 приложения 1 к приказу Минприроды России от 16.09.2016 г. № 480 назначается сплошная санитарная рубка.

На остальной площади выдела (10,4 га) проведение мероприятий не требуется.

Исполнитель работ по проведению лесопатологического обследования:

ФИО

Иванов О.Г.

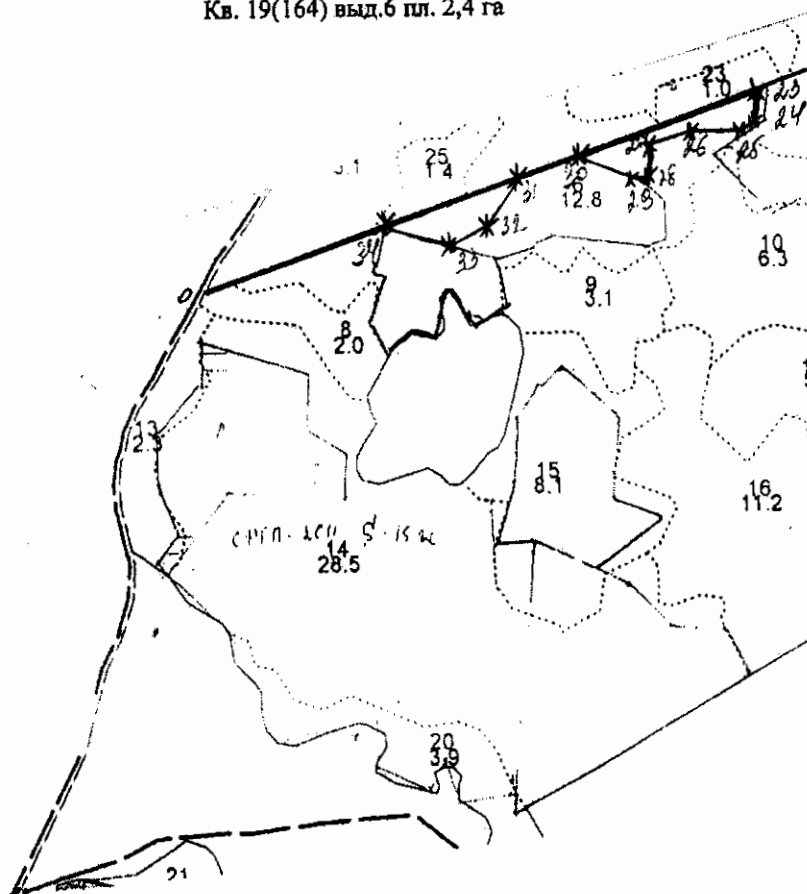
Подпись



\*Раздел включается в акт, в случае проведения лесопатологического обследования визуальным способом.



Абрис участка  
Западное участковое лесничество (по м/л ЗАО «Граничное»)  
Кв. 19(164) выд.6 пл. 2,4 га



Номера точек	Координаты		Румбы линий	Длина, м
0-23	57 34,971	33 32,630	СВ: 60°	890,00
23-24	57 34,122	33 33,452	ЮВ: 3,5°	50,00
24-25	57 34,098	33 33,439	ЮЗ: 44°	20,00
25-26	57 34,091	33 33,418	ЮЗ: 76°	94,00
26-27	57 34,092	33 33,352	ЮЗ: 65°	62,00
27-28	57 34,080	33 33,294	ЮВ: 12°	51,00
28-29	57 34,058	33 33,284	ЮЗ: 53°	34,00
29-30	57 34,058	33 33,275	СЗ: 78°	110,00
30-31	57 34,078	33 33,204	ЮЗ: 30°	90,00
31-32	57 34,065	33 33,138	ЮЗ: 25°	90,00
32-33	57 34,004	33 33,053	ЮЗ: 53°	70,00
33-34	57 33,998	33 32,967	СЗ: 84°	95,00
34-0	57 34,017	33 32,884	ЮЗ: 60°	290,00

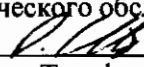
№ выдела	Ленты (круговые площадки) перечета				
	№ ленты (площадки)	Длина, м	Ширина, м	Радиус, м	Площадь, га

Условные обозначения: — границы участка; \* - глазомерная оценка.

Исполнитель работ по проведению лесопатологического обследования:

ФИО: Иванов О.Г.

Подпись



Дата составления документа

06.10.17

Телефон: 32-15-77