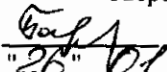


"УТВЕРЖДАЮ"
Министр лесного хозяйства
Тверской области

 Барышков В.В.
"26" 01 2018 г.

Акт
лесопатологического обследования № 1330
лесных насаждений Удомельского лесничества (лесопарка)
Тверской области (субъекта Российской Федерации)

Способ лесопатологического обследования:

1. Визуальный
2. Инструментальный

Место проведения

Участковое лесничество	Урочище (дача)	Квартал (кварталы)	Выдел (выделы)	Площадь, га
Мальшевское	Волчинское	105	2	3,3

Лесопатологическое обследование проведено на общей площади 3,3 га.

1. Визуальное лесопатологическое обследование.*

Наземное

Дистанционное

1.1. На площади 3,3 га фактическая таксационная характеристика лесного насаждения соответствует (не соответствует) таксационному описанию (нужное подчеркнуть).

Причины несоответствия _____

Список участков с выявленными несоответствиями приведен в приложении 1 к настоящему Акту.

1.2. Лесные насаждения с нарушенной и утраченной устойчивостью выявлены на площади 3,3 га:

Участковое лесничество	Урочище (дача)	Площадь, га		Причина ослабления (гибели)
		с нарушенной устойчивостью	с утраченной устойчивостью	
Мальшевское	Волчинское	3,3		466
	Итого	3,3		

Состояние обследованных лесных насаждений приведено в приложениях 1.1-1.4 к Акту в зависимости от метода проведения ЛПО.

1.3. В обследованных лесных участках прогнозируется:

Прогноз	Площадь, га
Ослабление лесных насаждений	
Усыхание лесных насаждений различной степени	
Развитие очагов вредных организмов	

1.4. Обнаружено загрязнение лесного участка отходами и выбросами:

Промышленными

Бытовыми

Вид загрязнения	Размеры загрязнения			Объем, кубм	Площадь загрязнения
	длина, м	ширина, м	высота, м		

ЗАКЛЮЧЕНИЕ

Оценка текущего санитарного и лесопатологического состояния лесных насаждений, назначенные профилактические мероприятия по защите лесов, агитационные мероприятия:

В квартале № 105 выделе № 2 площадь 3,3 участковое лесничество Мальшевское

наблюдается усыхание насаждения, необходимо проведение инструментального лесопатологического обследования, на всей площади выдела

Исполнитель работ по проведению лесопатологического обследования:

ФИО инженер-лесопатолог Островский А.Н.

Подпись _____

Дата обследования _____

06.09.2017

*Раздел включается в акт, в случае проведения лесопатологического обследования визуальным способом.

2. Инструментальное обследование лесного участка.*

2.1. Фактическая таксационная характеристика лесного насаждения соответствует
 (не соответствует) (нужное подчеркнуть) таксационному описанию. Причины несоответствия:

Ведомость лесных участков с выявленными несоответствиями таксационным описаниям
 приведена в приложении 1 к Акту.

2.2. Состояние насаждений: с нарушенной устойчивостью
 с утраченной устойчивостью

причины повреждения:
 Губка корневая, Рак смоляной

стволовыми вредителями:

Вид вредителя	Порода	Встречаемость (% заселенных деревьев)	Степень заселения (слабая, средняя, сильная)

Повреждено огнём:

Вид пожара	Порода	Состояние корневых лап		Состояние корневой шейки		Подсушивание луба	
		% поврежденных огнём корей	% деревьев с данным повреждением см	ожог корневой шейки по окружности (1/4; 2/4; 3/4; более 3/4)	% деревьев с данным повреждением см	по окружности (1/4; 2/4; 3/4; более 3/4)	% деревьев с данным повреждением см

Поражено болезнями:

Вид	Порода	Встречаемость (% зараженных деревьев)	Степень повреждения (слабая, средняя, сильная)
Рак смоляной	Сосна	10	слабая
Губка корневая	Сосна	7	слабая

2.3. Выборке подлежит 15,7 % от запаса 14,5 % деревьев,

в том числе:

ослабленных	_____ %,	(причины назначения)	_____ ;
сильно ослабленных	_____ %,	(причины назначения)	_____ ;
усыхающих	<u>12,6</u> %,	(причины назначения)	<u>466</u> <u>371</u> ;
свежего сухостоя	<u>2,5</u> %,		
свежего ветровала:	_____ %,		
свежего бурелома	_____ %,		
старого ветровала:	_____ %,		
старого бурелома	_____ %,		
старого сухостоя	<u>0,6</u> %,		
аварийных	_____ %.		

466 - Губка корневая

371 - Рак смоляной

2.4. Полнота лесного насаждения после уборки деревьев, подлежащих рубке, составит
 Критическая полнота для данной категории лесных насаждений составляет

0,3 0,7

ЗАКЛЮЧЕНИЕ

С целью предотвращения негативных процессов или снижения ущерба от их воздействия назначено:

Участковое лесничество	Урочище (дача)	Квартал	Выдел	Площадь выдела, га	Вид мероприятия	Площадь мероприятия, га	Порода	Запас на выдел, куб.м	Крайние сроки проведения
Малышевское	Волчинское	105	2	3,3	ВСП	3,3	С,Б	134	2019

Ведомость перечета деревьев, назначенных в рубку, и лесного участка прилагаются (приложение 2 и 3 к Акту).

Меры по обеспечению возобновления:

Мероприятия, необходимые для предупреждения повреждения или поражения смежных насаждений

Сведения для расчета степени повреждения:

год образования старого сухостоя

Прошлые года ;

основная причина повреждения древесины

466 ;

дата проведения обследований

06.09.2017 ;

Исполнитель работ по проведению лесопатологического обследования:

ФИО

Островский А.Н.


Должность

инженер-лесопатолог

Организация

ГБУ "ЛПЦ-Тверьлес"

Подпись



* Раздел включается в акт в случае проведения лесопатологического обследования обследования инструментальным способом.

Ведомость лесных участков с выявленными несоответствиями таксационным описаниям

Источник данных	Год проведения лесосурьейства	Номер квартала	Номер выдела	Площадь выдела, га	Целевое назначение лесов	Категория защитных лесов	Номер лесопатологического выдела	Площадь лесопатологического выдела, га	Таксационная характеристика											Заложено пробных площадей			
									состав	порода	возраст, лет	средняя высота, м	средний диаметр, см	тип леса	тип условий	местопроизр	полнота	бонитет	запас, куб. м/га	кол-во, шт	общая площадь, га		
ТО	2005	105	2	3,3	Эксплуатационные леса		2	3,3	9С1Б	С	70	20	24	СДМ	В4	0,8	2	260	2	260	2	0,3	
									9С1Б	С	70	20	24	СДМ	В4	0,8	2	260	2	260	2	0,3	
Ф				3,3																			

Примечание: несоответствие таксационному описанию из-за ошибки лесоустройства

ТО - таксационные описания

Ф - фактическая характеристика лесного насаждения

Исполнитель работ по проведению лесопатологического обследования:

ФИО

инженер-лесопатолог Островский А.Н.

Подпись



Должность

инженер-лесопатолог

Организация

ГБУ "ЛПЦ-Гверьлес"

Ведомость перечета деревьев, назначенных в рубку

ВРЕМЕННАЯ ПРОБНАЯ ПЛОЩАДЬ № _____

Субъект РФ Тверская область
Лесничество (лесопарк) Удомельское Уч.лесничество Мальшевское
Квартал 105 Выдел 2 Площадь, 3,3 га,
Номер очага вредных организмов _____ Размер пробной площади 0,3 га,
ленточный пересчет

Таксационная характеристика:

тип леса СДМ состав 9С1Б возраст 70 бонитет 2
полнота 0,8 запас на га 260 возобновление 10 Е (25) 3,0 м, 0,5 тыс.шт/га

Время и причина ослабления насаждения: _____ Прошлые года

Губка корневая, Рак смоляной

Данные причины определены по следующим признакам : Отсутствие ветвей более 2/3 , ажурность кроны,
отслоение коры более 10%, наличие на стволе в обл.кроны раковых ран, язв, образований (1/2-2/3 окр.ствола),

Тип очага вредных организмов: _____ энзидический, хронический (подчеркнуть)

Фаза развития очага: _____ начальная, нарастания численности, собственно вспышка, кризис
(подчеркнуть)

Состояние лесного насаждения, намечаемые мероприятия: _____ ослабленное

ВСП

Средневзвешенная категория состояния насаждения составляет _____ 2,5

ВСП - выборочная санитарная рубка

Исполнитель работ по проведению лесопатологического обследования:

Дата составления документа: 19.01.2018 Телефон 52-31-93

ФИО Островский А.Н. Подпись _____
Должность инженер-лесопатолог
Организация ГБУ "ЛПЦ-Тверьлес"

ВЕДОМОСТЬ ПЕРЕЧЕТА ДЕРЕВЬЕВ

Порода: **Сосна**

Ступени толщины, см	Количество деревьев по категориям состояния, шт.															Всего деревьев по ступеням толщины							
	I			II		III		IV		V			VI			ветровал, бурелом			аварийные деревья			шт.	в том числе подлежат рубке, %
				НЗ	З	НЗ	З	НЗ	З	НЗ	З	О	НЗ	З	О	НЗ	З	О					
1	2	3	4	5	6	7	8	9	10	11	12	13	14	15	16	17	18	19					
8																							
12																							
16	8	1	1															10					
20	2	4	6															12					
24	5	1	1			1		1										9	22,2				
28	3	2	7	3		1												16	25,0				
32	4	3	5	1														13	7,7				
36	1	2	1	2														6	33,3				
40		7	2	2														11	18,2				
44		3	5	1														9	11,1				
48																							
52																							
56																							
60																							
Итого число стволов, шт.	23	23	28	9		2		1										86					
Итого, % от числа стволов	23,7	23,7	28,9	9,3		2,1		1,0										88,7	12,4				
Итого запас, кубм	11	24	25	10		1		0										72					
Итого, % от запаса	13,9	30,1	31,2	12,6		1,4		0,6										89,8	14,6				

Порода: **Береза**

Ступени толщины, см	Количество деревьев по категориям состояния, шт.															Всего деревьев по ступеням толщины							
	I			II		III		IV		V			VI			ветровал, бурелом			аварийные деревья			шт.	в том числе подлежат рубке, %
				НЗ	З	НЗ	З	НЗ	З	НЗ	З	О	НЗ	З	О	НЗ	З	О					
1	2	3	4	5	6	7	8	9	10	11	12	13	14	15	16	17	18	19					
8																							
12																							
16																							
20		1																1					
24						2												2	100,0				
28			1															1					
32	3	1	1															5					
36		2																2					
40																							
44																							
48																							
52																							
56																							
Итого число стволов, шт.	3	4	2			2												11					
Итого, % от числа стволов	3,1	4,1	2,1			2,1												11,3	2,1				
Итого запас, кубм	2,5	3,3	1,5			0,9												8,2					
Итого, % от запаса	3,2	4,2	1,8			1,1												10,2	1,1				

Итоговая

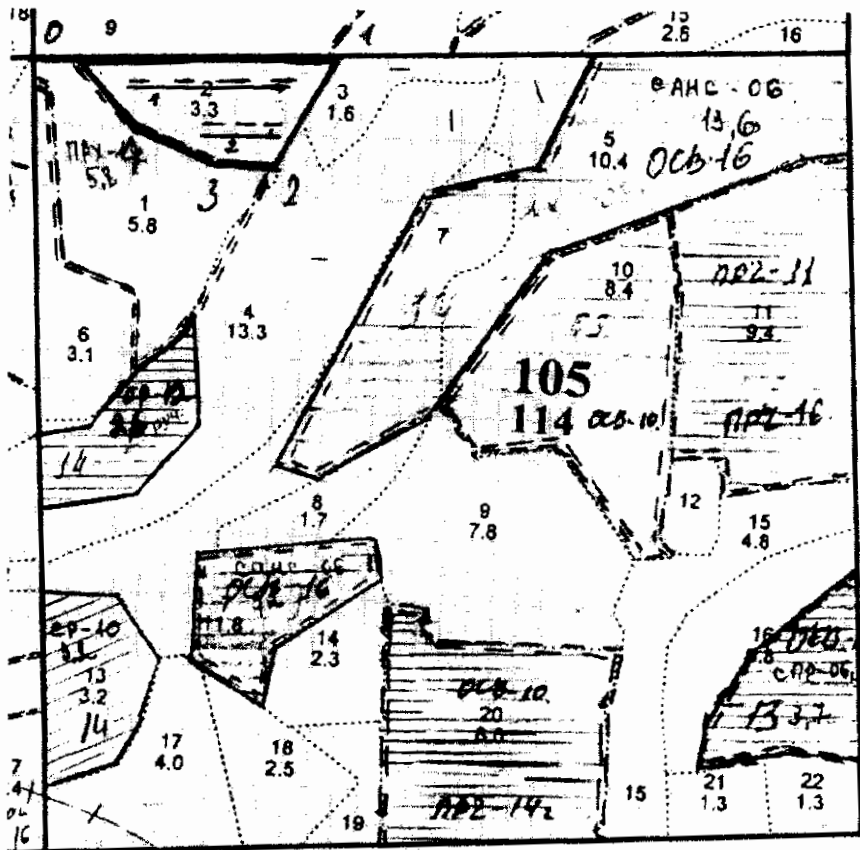
Ступени толщины, см	Количество деревьев по категориям состояния, шт.																Всего деревьев по ступеням	
	I	II	III	IV		V		VI			ветровал, бурелом			аварийные деревья			шт.	в том числе подлежат рубке, %
				НЗ	З	НЗ	З	НЗ	З	О	НЗ	З	О	НЗ	З	О		
1	2	3	4	5	6	7	8	9	10	11	12	13	14	15	16	17	18	19
8																		
12																		
16	8	1	1														10	
20	2	5	6														13	
24	5	1	1			3		1									11	36,4
28	3	2	8	3		1											17	23,5
32	7	4	6	1													18	5,6
36	1	4	1	2													8	25,0
40		7	2	2													11	18,2
44		3	5	1													9	11,1
48																		
52																		
56																		
60																		
Итого число стволов, шт.	26	27	30	9		4		1									97	14
Итого, % от числа стволов	26,8	27,8	30,9	9,3		4,2		1,0									100	14,5
Итого запас, кубм	13,7	27,4	26,4	10,1		2,0		0,5									80,0	12,5
Итого, % от запаса	17,1	34,3	33,0	12,6		2,5		0,6									100	15,7

Примечание: НЗ - незаселенное, З - заселенное, О - отработанное вредителями.
Средняя по породе: Сосна-2,5; Береза-2,2

Абрис участка

ГКУ «Удомельское лесничество Тверской области»
Малышевское участковое лесничество (по л/у Волчинское)
Квартал-105, выд.-2, пл.- 3,3 га;
Итого общая площадь – 3,3 га

М 1:10000



№ выдела	Ленты (круговой площадки) перечета				
	№ ленты (площадки)	длина, м	ширина, м	радиус, м	площадь, га
2	1	200	10		0,2
	2	100	10		0,1
				ИТОГО	0,3


Номера точек	Координаты	Румбы линий	Длина, м.
0-1	N57.41.044; E35.53.584	СВ : 78	50
1-2	N57.41.044; E35.53.641	СВ : 78	355
2-3	N57.41.050; E35.53.988	ЮЗ : 21	170
3-4	N57.40.970; E35.53.903	ЮЗ : 82	60
4-5	N57.40.971; E35.53.836	СЗ : 81	130
5-1	N57.40.998; E35.53.719	СЗ : 53	125

Условные обозначения: — граница участка - - - пробная площадь

Исполнитель работ по проведению лесопатологического обследования:

Ф.И.О. Островский А.Н.

Подпись



Дата составления документа 19.01.2018

Телефон 52-31-93