



**1. Визуальное лесопатологическое обследование.\***Наземное Дистанционное 

1.1. На площади 0,5 га фактическая таксационная характеристика лесного насаждения соответствует (не соответствует) таксационному описанию (нужное подчеркнуть). Причины несоответствия \_\_\_\_\_

Список участков с выявленными несоответствиями приведен в приложении 1 к настоящему Акту.

1.2. Лесные насаждения с нарушенной и утраченной устойчивостью выявлены на площади 0,5 га:

Участковое лесничество	Урочище (дача)	Площадь, га		Причина ослабления (гибели)
		с нарушенной устойчивостью	с утраченной устойчивостью	
<i>Кошинское</i>	<i>Мало-Кошинское</i>		<i>0,5</i>	<i>882 881</i>
<i>Итого</i>			<i>0,5</i>	

Состояние обследованных лесных насаждений приведено в приложениях 1.1 – 1.4 к Акту в зависимости от метода проведения ЛПО.

1.3. В обследованных лесных участках прогнозируется:

Прогноз	Площадь, га
<i>Ослабление лесных насаждений</i>	
<i>Усыхание лесных насаждений различной степени</i>	
<i>Развитие очагов вредных организмов</i>	

1.4. Обнаружено загрязнение лесного участка отходами и выбросами:

промышленными

бытовыми

Вид загрязнения	Размеры загрязнения			Объем, кубм	Площадь загрязнения, га
	длина, м	ширина, м	высота, м		

**ЗАКЛЮЧЕНИЕ**

Оценка текущего санитарного и лесопатологического состояния лесных насаждений, назначенные профилактические мероприятия по защите лесов, агитационные мероприятия:

*В результате стихийного бедствия - шквалистого ветра 02.08.2017 в кв. 39 выд. 3 Кошинское участковое лесничество по лу Мало-Кошинское по результатам глазомерной оценки по состоянию деревьев в соответствии со шкалой категорий состояния деревьев выявлено, что 96 % деревьев получили механические повреждения, их доля по признакам повреждения: код (881) 48 % - воздействие сильных ветров, повлекшее наклон более 10°, изгиб или вывал; код (882) 48 % - воздействие шквалистых ветров текущего года, повлекшее слом стволов. Насаждение по категории состояния относится к категории погибших (с утраченной устойчивостью) В соответствии с пунктом 46 приложения 1 Приказа Минприроды России от 16 сентября 2016 г. № 480 в границах, указанных в абрисе участка (прил.3) назначается санитарно-оздоровительное мероприятие: выборочная санитарная рубка (ВСП) на площади 0,5 га*

Исполнитель работ по проведению лесопатологического обследования:

Ф.И.О. Логинов И.В.

Подпись \_\_\_\_\_

\* Раздел включается в акт, в случае проведения лесопатологического обследования визуальным способом.

## 1. Визуальное лесопатологическое обследование.\*

Наземное Дистанционное 

1.1. На площади 4,6 га фактическая таксационная характеристика лесного насаждения соответствует (не соответствует) таксационному описанию (нужное подчеркнуть). Причины несоответствия \_\_\_\_\_

Список участков с выявленными несоответствиями приведен в приложении 1 к настоящему Акту.

1.2. Лесные насаждения с нарушенной и утраченной устойчивостью выявлены на площади 4,6 га:

Участковое лесничество	Урочище (дача)	Площадь, га		Причина ослабления (гибели)
		с нарушенной устойчивостью	с утраченной устойчивостью	
<i>Кошинское</i>	<i>Мало-Кошинское</i>		4,6	882 881
<i>Итого</i>			4,6	

Состояние обследованных лесных насаждений приведено в приложениях 1.1 – 1.4 к Акту в зависимости от метода проведения ЛПО.

1.3. В обследованных лесных участках прогнозируется:

Прогноз	Площадь, га
<i>Ослабление лесных насаждений</i>	
<i>Усыхание лесных насаждений различной степени</i>	
<i>Развитие очагов вредных организмов</i>	

1.4. Обнаружено загрязнение лесного участка отходами и выбросами:

промышленными

бытовыми

Вид загрязнения	Размеры загрязнения			Объем, кубм	Площадь загрязнения, га
	длина, м	ширина, м	высота, м		

## ЗАКЛЮЧЕНИЕ

Оценка текущего санитарного и лесопатологического состояния лесных насаждений, назначенные профилактические мероприятия по защите лесов, агитационные мероприятия:

*В результате стихийного бедствия - шквалистого ветра 02.08.2017 в кв. 39 выд. 4 Кошинское участковое лесничество по лу Мало-Кошинское по результатам глазомерной оценки по состоянию деревьев в соответствии со шкалой категорий состояния деревьев выявлено, что 97 % деревьев получили механические повреждения, их доля по признакам повреждения: код (881) 47 % - воздействие сильных ветров, повлекшее наклон более 10°, изгиб или вывал; код (882) 50 % - воздействие шквалистых ветров текущего года, повлекшее слом стволов. Насаждение по категории состояния относится к категории погибших (с утраченной устойчивостью) В соответствии с пунктом 46 приложения 1 Приказа Минприроды России от 16 сентября 2016 г. № 480 в границах, указанных в абрисе участка (прил.3) назначается санитарно-оздоровительное мероприятие: выборочная санитарная рубка (ВСР) на площади 4,6 га*

Исполнитель работ по проведению лесопатологического обследования:

Ф.И.О.

Логинов И.В.

Подпись



## 1. Визуальное лесопатологическое обследование.\*

Наземное Дистанционное 

1.1. На площади 3,0 га фактическая таксационная характеристика лесного насаждения соответствует (не соответствует) таксационному описанию (нужное подчеркнуть). Причины несоответствия \_\_\_\_\_

Список участков с выявленными несоответствиями приведен в приложении 1 к настоящему Акту.

1.2. Лесные насаждения с нарушенной и утраченной устойчивостью выявлены на площади 3,0 га:

Участковое лесничество	Урочище (дача)	Площадь, га		Причина ослабления (гибели)
		с нарушенной устойчивостью	с утраченной устойчивостью	
Кошинское	Мало-Кошинское		3,0	882 881
<b>Итого</b>			3,0	

Состояние обследованных лесных насаждений приведено в приложениях 1.1 – 1.4 к Акту в зависимости от метода проведения ЛПО.

1.3. В обследованных лесных участках прогнозируется:

Прогноз	Площадь, га
Ослабление лесных насаждений	
Усыхание лесных насаждений различной степени	
Развитие очагов вредных организмов	

1.4. Обнаружено загрязнение лесного участка отходами и выбросами:

промышленными

бытовыми

Вид загрязнения	Размеры загрязнения			Объем, кубм	Площадь загрязнения, га
	длина, м	ширина, м	высота, м		

## ЗАКЛЮЧЕНИЕ

Оценка текущего санитарного и лесопатологического состояния лесных насаждений, назначенные профилактические мероприятия по защите лесов, агитационные мероприятия:

**В результате стихийного бедствия - шквалистого ветра 02.08.2017 в кв. 39 выд. 5**

**Кошинское участковое лесничество по лу Мало-Кошинское по результатам**

**глазомерной оценки по состоянию деревьев в соответствии со шкалой категорий состояния деревьев**

**выявлено, что 83 % деревьев получили механические повреждения, их доля по признакам повреждения:**

**код (881) 38 % - воздействие сильных ветров, повлекшее наклон более 10°, изгиб или вывал;**

**код (882) 45 % - воздействие шквалистых ветров текущего года, повлекшее слом стволов.**

**Насаждение по категории состояния относится к категории погибших (с утраченной устойчивостью)**

**В соответствии с пунктом 46 приложения 1 Приказа Минприроды России от 16 сентября 2016 г. № 480**

**в границах, указанных в абрисе участка (прил.3) назначается санитарно-оздоровительное мероприятие:**


**сплошная санитарная рубка (ССР) на площади 3,0 га**

Исполнитель работ по проведению лесопатологического обследования:

Ф.И.О.

Логонов И.В.

Подпись



## 1. Визуальное лесопатологическое обследование.\*

Наземное Дистанционное 

1.1. На площади 1,1 га фактическая таксационная характеристика лесного насаждения соответствует (не соответствует) таксационному описанию (нужное подчеркнуть). Причины несоответствия \_\_\_\_\_

Список участков с выявленными несоответствиями приведен в приложении 1 к настоящему Акту.

1.2. Лесные насаждения с нарушенной и утраченной устойчивостью выявлены на площади 1,1 га:

Участковое лесничество	Урочище (дача)	Площадь, га		Причина ослабления (гибели)
		с нарушенной устойчивостью	с утраченной устойчивостью	
Кошинское	Мало-Кошинское		1,1	882 881
<b>Итого</b>			1,1	

Состояние обследованных лесных насаждений приведено в приложениях 1.1 – 1.4 к Акту в зависимости от метода проведения ЛПО.

1.3. В обследованных лесных участках прогнозируется:

Прогноз	Площадь, га
Ослабление лесных насаждений	
Усыхание лесных насаждений различной степени	
Развитие очагов вредных организмов	

1.4. Обнаружено загрязнение лесного участка отходами и выбросами:

промышленными

бытовыми

Вид загрязнения	Размеры загрязнения			Объем, кубм	Площадь загрязнения, га
	длина, м	ширина, м	высота, м		

## ЗАКЛЮЧЕНИЕ

Оценка текущего санитарного и лесопатологического состояния лесных насаждений, назначенные профилактические мероприятия по защите лесов, агитационные мероприятия:

**В результате стихийного бедствия - шквалистого ветра 02.08.2017 в кв. 39 выд. 6**

**Кошинское участковое лесничество по лу Мало-Кошинское по результатам глазомерной оценки по состоянию деревьев в соответствии со шкалой категорий состояния деревьев**

**выявлено, что 88 % деревьев получили механические повреждения, их доля по признакам повреждения:**

**код (881) 40 % - воздействие сильных ветров, повлекшее наклон более 10°, изгиб или вывал;**

**код (882) 48 % - воздействие шквалистых ветров текущего года, повлекшее слом стволов.**

**Насаждение по категории состояния относится к категории погибших (с утраченной устойчивостью)**


**В соответствии с пунктом 46 приложения 1 Приказа Минприроды России от 16 сентября 2016 г. № 480**

**в границах, указанных в абрисе участка (прил.3) назначается санитарно-оздоровительное мероприятие:**

**сплошная санитарная рубка (ССР) на площади 1,1 га**

Исполнитель работ по проведению лесопатологического обследования:

Ф.И.О. Логинов И.В.

Подпись 

## 1. Визуальное лесопатологическое обследование.\*

Наземное Дистанционное 

1.1. На площади 0,7 га фактическая таксационная характеристика лесного насаждения соответствует (не соответствует) таксационному описанию (нужное подчеркнуть). Причины несоответствия \_\_\_\_\_

Список участков с выявленными несоответствиями приведен в приложении 1 к настоящему Акту.

1.2. Лесные насаждения с нарушенной и утраченной устойчивостью выявлены на площади 0,7 га:

Участковое лесничество	Урочище (дача)	Площадь, га		Причина ослабления (гибели)
		с нарушенной устойчивостью	с утраченной устойчивостью	
Кошинское	Мало-Кошинское		0,7	882 881
<b>Итого</b>			0,7	

Состояние обследованных лесных насаждений приведено в приложениях 1.1 – 1.4 к Акту в зависимости от метода проведения ЛПО.

1.3. В обследованных лесных участках прогнозируется:

Прогноз	Площадь, га
Ослабление лесных насаждений	
Усыхание лесных насаждений различной степени	
Развитие очагов вредных организмов	

1.4. Обнаружено загрязнение лесного участка отходами и выбросами:

промышленными

бытовыми

Вид загрязнения	Размеры загрязнения			Объем, кубм	Площадь загрязнения, га
	длина, м	ширина, м	высота, м		

## ЗАКЛЮЧЕНИЕ

Оценка текущего санитарного и лесопатологического состояния лесных насаждений, назначенные профилактические мероприятия по защите лесов, агитационные мероприятия:

В результате стихийного бедствия - шквалистого ветра 02.08.2017 в кв. 39 выд. 14 Кошинское участковое лесничество по лу Мало-Кошинское по результатам глазомерной оценки по состоянию деревьев в соответствии со шкалой категорий состояния деревьев выявлено, что 82 % деревьев получили механические повреждения, их доля по признакам повреждения: код (881) 47 % - воздействие сильных ветров, повлекшее наклон более 10°, изгиб или вывал; код (882) 35 % - воздействие шквалистых ветров текущего года, повлекшее слом стволов. Насаждение по категории состояния относится к категории погибших (с утраченной устойчивостью) В соответствии с пунктом 46 приложения 1 Приказа Минприроды России от 16 сентября 2016 г. № 480 в границах, указанных в абрисе участка (прил.3) назначается санитарно-оздоровительное мероприятие: сплошная санитарная рубка (ССР) на площади 0,7 га

Исполнитель работ по проведению лесопатологического обследования:

Ф.И.О.

Логинев И.В.

Подпись



## 1. Визуальное лесопатологическое обследование.\*

Наземное Дистанционное 

1.1. На площади 0,1 га фактическая таксационная характеристика лесного насаждения соответствует (не соответствует) таксационному описанию (нужное подчеркнуть). Причины несоответствия \_\_\_\_\_

Список участков с выявленными несоответствиями приведен в приложении 1 к настоящему Акту.

1.2. Лесные насаждения с нарушенной и утраченной устойчивостью выявлены на площади 0,1 га:

Участковое лесничество	Урочище (дача)	Площадь, га		Причина ослабления (гибели)
		с нарушенной устойчивостью	с утраченной устойчивостью	
Кошинское	Мало-Кошинское		0,1	882 881
<b>Итого</b>			0,1	

Состояние обследованных лесных насаждений приведено в приложениях 1.1 – 1.4 к Акту в зависимости от метода проведения ЛПО.

1.3. В обследованных лесных участках прогнозируется:

Прогноз	Площадь, га
Ослабление лесных насаждений	
Усыхание лесных насаждений различной степени	
Развитие очагов вредных организмов	

1.4. Обнаружено загрязнение лесного участка отходами и выбросами:

промышленными

бытовыми

Вид загрязнения	Размеры загрязнения			Объем, кубм	Площадь загрязнения, га
	длина, м	ширина, м	высота, м		

## ЗАКЛЮЧЕНИЕ

Оценка текущего санитарного и лесопатологического состояния лесных насаждений, назначенные профилактические мероприятия по защите лесов, агитационные мероприятия:

**В результате стихийного бедствия - шквалистого ветра 02.08.2017 в кв. 39 выд. 17**

**Кошинское участковое лесничество по лу Мало-Кошинское по результатам**

**глазомерной оценки по состоянию деревьев в соответствии со шкалой категорий состояния деревьев**

**выявлено, что 81 % деревьев получили механические повреждения, их доля по признакам повреждения:**

**код (881) 39 % - воздействие сильных ветров, повлекшее наклон более 10°, изгиб или вывал;**

**код (882) 42 % - воздействие шквалистых ветров текущего года, повлекшее слом стволов.**

**Насаждение по категории состояния относится к категории погибших (с утраченной устойчивостью)**

**В соответствии с пунктом 46 приложения 1 Приказа Минприроды России от 16 сентября 2016 г. № 480**

**в границах, указанных в абрисе участка (прил.3) назначается санитарно-оздоровительное мероприятие:**

**сплошная санитарная рубка (ССР) на площади 0,1 га**

Исполнитель работ по проведению лесопатологического обследования:

Ф.И.О.

Логинов И.В.

Подпись











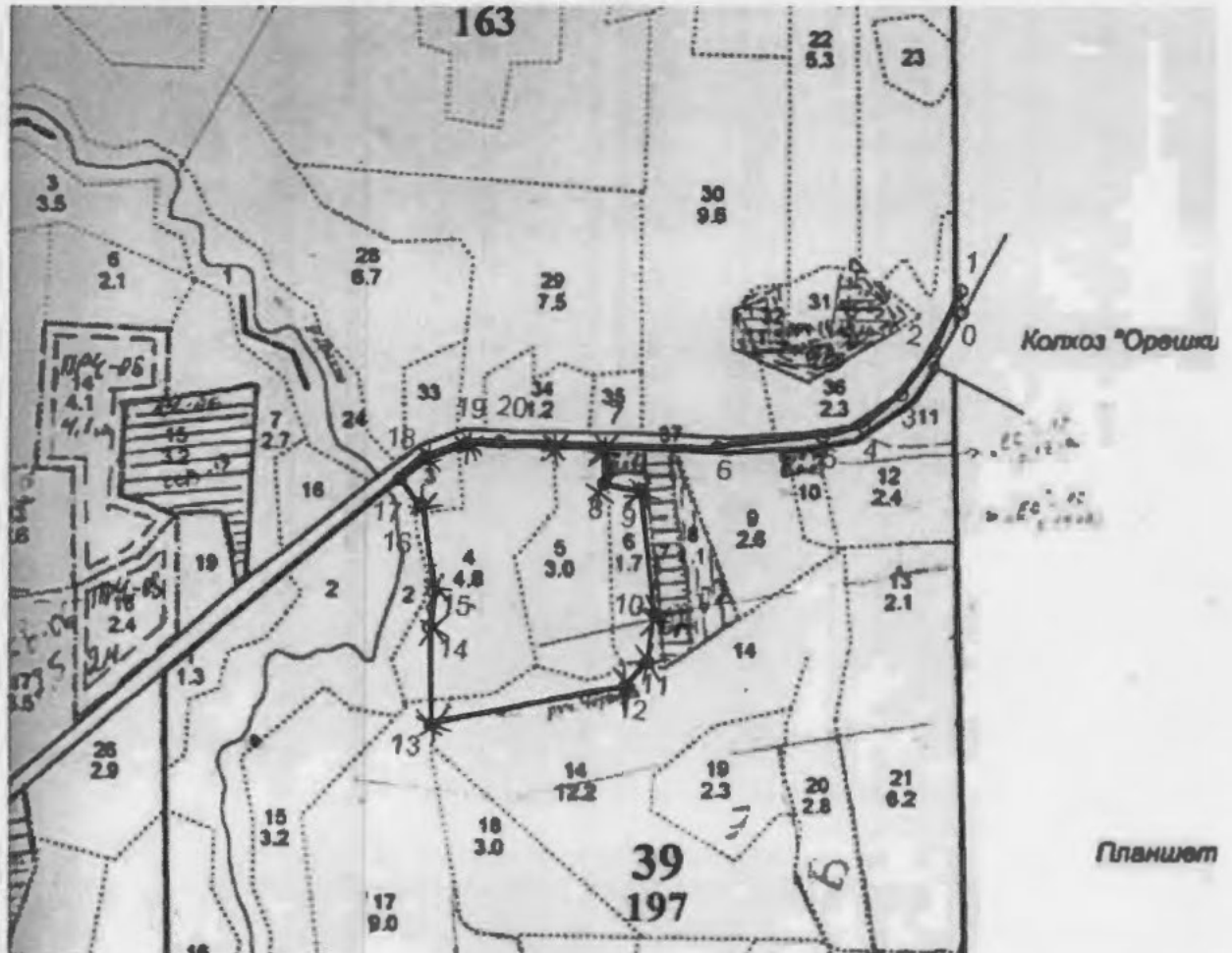
Абрис участка

ГКУ Тверской области «Старицкое лесничество Тверской области»  
Кошинское участковое лесничество (Мало-Кошинское по лесоустройству)

квартал №39

выдел 5 площадь 3,0га; выдел 4 площадь 4,6га; выдел 3 площадь 0,5га;  
выдел 14 площадь 0,7га; выдел 17 площадь 0,1 га; выдел 6 площадь 1,1 га.

М 1 : 10 000



Номера точек	Координаты		Румбы линий	Длина, м
7-8	56°41'25,0"	34°07'02,0"	ЮВ-8°	46
8-9	56°41'23,2"	34°07'02,0"	ЮВ-87	49
9-10	56°41'22,6"	34°07'05,0"	ЮВ-14°	168
10-11	56°41'17,9"	34°07'06,3"	ЮЗ-2°	66
11-12	56°41'15,6"	34°07'05,1"	ЮЗ-35°	45
12-13	56°41'14,1"	34°07'02,8"	ЮЗ-72°	266
13-14	56°41'13,0"	34°06'48,0"	СЗ-8°	132
14-15	56°41'17,3"	34°06'47,6"	СЗ-0°	48
15-16	56°41'19,1"	34°06'47,9"	СЗ-15°	118
16-17	56°41'22,6"	34°06'47,3"	СЗ-47°	45
17-18	56°41'23,9"	34°06'46,1"	СВ-43°	45
18-19	56°41'24,5"	34°06'47,9"	СВ-64°	59
19-20	56°41'25,0"	34°06'50,2"	СВ-81°	44
20-7	56°41'25,1"	34°06'52,6"	СВ-86°	140


№ выдела	Ленты (круговые площадки) перчета				
	№ ленты (площадки)	Длина, м	Ширина, м	Радиус, м	Площадь, га

Условные обозначения: ..... – границы СОМ

\* – МЕСТО ГЛАЗОМЕРНОЙ ОЦЕНКИ

Исполнитель работ по проведению лесопатологического обследования:

ФИО Логинов Илья Васильевич

Подпись 

Дата составления документа 28.11.2017г. Телефон: 8-930-170-82-84