



## 1. Визуальное лесопатологическое обследование.\*

Наземное Дистанционное 

1.1. На площади 6,2 га фактическая таксационная характеристика лесного насаждения соответствует (не соответствует) таксационному описанию (нужное подчеркнуть). Причины несоответствия \_\_\_\_\_

Список участков с выявленными несоответствиями приведен в приложении 1 к настоящему Акту.

1.2. Лесные насаждения с нарушенной и утраченной устойчивостью выявлены на площади 6,2 га:

Участковое лесничество	Урочище (дача)	Площадь, га		Причина ослабления (гибели)
		с нарушенной устойчивостью	с утраченной устойчивостью	
<i>Кошинское</i>	<i>Мало-Кошинское</i>		<i>6,2</i>	<i>882 881</i>
<i>Итого</i>			<i>6,2</i>	

Состояние обследованных лесных насаждений приведено в приложениях 1.1 – 1.4 к Акту в зависимости от метода проведения ЛПО.

1.3. В обследованных лесных участках прогнозируется:

Прогноз	Площадь, га
<i>Ослабление лесных насаждений</i>	
<i>Усыхание лесных насаждений различной степени</i>	
<i>Развитие очагов вредных организмов</i>	

1.4. Обнаружено загрязнение лесного участка отходами и выбросами:

промышленными

бытовыми

Вид загрязнения	Размеры загрязнения			Объем, кубм	Площадь загрязнения, га
	длина, м	ширина, м	высота, м		

## ЗАКЛЮЧЕНИЕ

Оценка текущего санитарного и лесопатологического состояния лесных насаждений, назначенные профилактические мероприятия по защите лесов, агитационные мероприятия:


**В результате стихийного бедствия - шквалистого ветра 02.08.2017 в кв. 37 выд. 4 Кошинское участковое лесничество по л/у Мало-Кошинское по результатам глазомерной оценки по состоянию деревьев в соответствии со шкалой категорий состояния деревьев выявлено, что 96 % деревьев получили механические повреждения, их доля по признакам повреждения:**  
**код (881) 48 % - воздействие сильных ветров, повлекшее наклон более 10°, изгиб или вывал;**  
**код (882) 48 % - воздействие шквалистых ветров текущего года, повлекшее слом стволов.**  
**Насаждение по категории состояния относится к категории погибших (с утраченной устойчивостью)**  
**В соответствии с пунктом 46 приложения 1 Приказа Минприроды России от 16 сентября 2016 г. № 480 в границах, указанных в абрисе участка (прил.3) назначается санитарно-оздоровительное мероприятие: выборочная санитарная рубка (ВСР) на площади 6,2 га**

Исполнитель работ по проведению лесопатологического обследования:

Ф.И.О.

Логин И.В.

Подпись



## 1. Визуальное лесопатологическое обследование.\*

Наземное Дистанционное 

1.1. На площади 5,2 га фактическая таксационная характеристика лесного насаждения соответствует (не соответствует) таксационному описанию (нужное подчеркнуть). Причины несоответствия \_\_\_\_\_

Список участков с выявленными несоответствиями приведен в приложении 1 к настоящему Акту.

1.2. Лесные насаждения с нарушенной и утраченной устойчивостью выявлены на площади 5,2 га:

Участковое лесничество	Урочище (дача)	Площадь, га		Причина ослабления (гибели)
		с нарушенной устойчивостью	с утраченной устойчивостью	
Кошинское	Мало-Кошинское		5,2	882 881
<b>Итого</b>			5,2	

Состояние обследованных лесных насаждений приведено в приложениях 1.1 – 1.4 к Акту в зависимости от метода проведения ЛПО.

1.3. В обследованных лесных участках прогнозируется:

Прогноз	Площадь, га
Ослабление лесных насаждений	
Усыхание лесных насаждений различной степени	
Развитие очагов вредных организмов	

1.4. Обнаружено загрязнение лесного участка отходами и выбросами:

промышленными

бытовыми

Вид загрязнения	Размеры загрязнения			Объем, кубм	Площадь загрязнения, га
	длина, м	ширина, м	высота, м		

## ЗАКЛЮЧЕНИЕ

Оценка текущего санитарного и лесопатологического состояния лесных насаждений, назначенные профилактические мероприятия по защите лесов, агитационные мероприятия:

**В результате стихийного бедствия - шквалистого ветра 02.08.2017 в кв. 37 выд. 5**

**Кошинское участковое лесничество по лу Мало-Кошинское по результатам глазомерной оценки по состоянию деревьев в соответствии со шкалой категорий состояния деревьев выявлено, что 87 % деревьев получили механические повреждения, их доля по признакам повреждения:**

**код (881) 47 % - воздействие сильных ветров, повлекшее наклон более 10°, изгиб или вывал;**

**код (882) 40 % - воздействие шквалистых ветров текущего года, повлекшее слом стволов.**

**Насаждение по категории состояния относится к категории погибших (с утраченной устойчивостью)**


**В соответствии с пунктом 46 приложения 1 Приказа Минприроды России от 16 сентября 2016 г. № 480 в границах, указанных в абрисе участка (прил.3) назначается санитарно-оздоровительное мероприятие: сплошная санитарная рубка (ССР) на площади 5,2 га**

Исполнитель работ по проведению лесопатологического обследования:

Ф.И.О.

Логинов И.В.

Подпись



## 1. Визуальное лесопатологическое обследование.\*

Наземное Дистанционное 

1.1. На площади 2,8 га фактическая таксационная характеристика лесного насаждения соответствует (не соответствует) таксационному описанию (нужное подчеркнуть). Причины несоответствия \_\_\_\_\_

Список участков с выявленными несоответствиями приведен в приложении 1 к настоящему Акту.

1.2. Лесные насаждения с нарушенной и утраченной устойчивостью выявлены на площади 2,8 га:

Участковое лесничество	Урочище (дача)	Площадь, га		Причина ослабления (гибели)
		с нарушенной устойчивостью	с утраченной устойчивостью	
<i>Кошинское</i>	<i>Мало-Кошинское</i>		<u>2,8</u>	<i>882 881</i>
<b>Итого</b>			<u>2,8</u>	

Состояние обследованных лесных насаждений приведено в приложениях 1.1 – 1.4 к Акту в зависимости от метода проведения ЛПО.

1.3. В обследованных лесных участках прогнозируется:

Прогноз	Площадь, га
<i>Ослабление лесных насаждений</i>	
<i>Усыхание лесных насаждений различной степени</i>	
<i>Развитие очагов вредных организмов</i>	

1.4. Обнаружено загрязнение лесного участка отходами и выбросами:

промышленными

бытовыми

Вид загрязнения	Размеры загрязнения			Объем, кубм	Площадь загрязнения, га
	длина, м	ширина, м	высота, м		

## ЗАКЛЮЧЕНИЕ

Оценка текущего санитарного и лесопатологического состояния лесных насаждений, назначенные профилактические мероприятия по защите лесов, агитационные мероприятия:

**В результате стихийного бедствия - шквалистого ветра 02.08.2017 в кв. 37 выд. 6**

**Кошинское участковое лесничество по л/у Мало-Кошинское по результатам**

**глазомерной оценки по состоянию деревьев в соответствии со шкалой категорий состояния деревьев**

**выявлено, что 83 % деревьев получили механические повреждения, их доля по признакам повреждения:**

**код (881) 38 % - воздействие сильных ветров, повлекшее наклон более 10°, изгиб или вывал;**

**код (882) 45 % - воздействие шквалистых ветров текущего года, повлекшее слом стволов.**

**Насаждение по категории состояния относится к категории погибших (с утраченной устойчивостью)**

**В соответствии с пунктом 46 приложения 1 Приказа Минприроды России от 16 сентября 2016 г. № 480**

**в границах, указанных в абрисе участка (прил.3) назначается санитарно-оздоровительное мероприятие:**


**сплошная санитарная рубка (ССР) на площади 2,8 га**

Исполнитель работ по проведению лесопатологического обследования:

Ф.И.О.

Логинов И.В.

Подпись



## 1. Визуальное лесопатологическое обследование.\*

Наземное Дистанционное 

1.1. На площади 13,3 га фактическая таксационная характеристика лесного насаждения соответствует (не соответствует) таксационному описанию (нужное подчеркнуть). Причины несоответствия \_\_\_\_\_

Список участков с выявленными несоответствиями приведен в приложении 1 к настоящему Акту.

1.2. Лесные насаждения с нарушенной и утраченной устойчивостью выявлены на площади 13,3 га:

Участковое лесничество	Урочище (дача)	Площадь, га		Причина ослабления (гибели)
		с нарушенной устойчивостью	с утраченной устойчивостью	
Кошинское	Мало-Кошинское		13,3	882 881
<b>Итого</b>			13,3	

Состояние обследованных лесных насаждений приведено в приложениях 1.1 – 1.4 к Акту в зависимости от метода проведения ЛПО.

1.3. В обследованных лесных участках прогнозируется:

Прогноз	Площадь, га
Ослабление лесных насаждений	
Усыхание лесных насаждений различной степени	
Развитие очагов вредных организмов	

1.4. Обнаружено загрязнение лесного участка отходами и выбросами:

промышленными

бытовыми

Вид загрязнения	Размеры загрязнения			Объем, кубм	Площадь загрязнения, га
	длина, м	ширина, м	высота, м		

## ЗАКЛЮЧЕНИЕ

Оценка текущего санитарного и лесопатологического состояния лесных насаждений, назначенные профилактические мероприятия по защите лесов, агитационные мероприятия:

В результате стихийного бедствия - шквалистого ветра 02.08.2017 в кв. 37 выд. 8

Кошинское участковое лесничество по лу Мало-Кошинское по результатам глазомерной оценки по состоянию деревьев в соответствии со шкалой категорий состояния деревьев выявлено, что 84 % деревьев получили механические повреждения, их доля по признакам повреждения:

код (881) 40 % - воздействие сильных ветров, повлекшее наклон более 10°, изгиб или вывал;

код (882) 44 % - воздействие шквалистых ветров текущего года, повлекшее слом стволов.

Насаждение по категории состояния относится к категории погибших (с утраченной устойчивостью)

В соответствии с пунктом 46 приложения 1 Приказа Минприроды России от 16 сентября 2016 г. № 480 в границах, указанных в абрисе участка (прил.3) назначается санитарно-оздоровительное мероприятие:


сплошная санитарная рубка (ССР) на площади 13,3 га

Исполнитель работ по проведению лесопатологического обследования:

Ф.И.О.

Логинов И.В.

Подпись



## 1. Визуальное лесопатологическое обследование.\*

Наземное Дистанционное 

1.1. На площади 4,4 га фактическая таксационная характеристика лесного насаждения соответствует (не соответствует) таксационному описанию (нужное подчеркнуть). Причины несоответствия \_\_\_\_\_

Список участков с выявленными несоответствиями приведен в приложении 1 к настоящему Акту.

1.2. Лесные насаждения с нарушенной и утраченной устойчивостью выявлены на площади 4,4 га:

Участковое лесничество	Урочище (дача)	Площадь, га		Причина ослабления (гибели)
		с нарушенной устойчивостью	с утраченной устойчивостью	
Кошинское	Мало-Кошинское		4,4	882 881
<b>Итого</b>			4,4	

Состояние обследованных лесных насаждений приведено в приложениях 1.1 – 1.4 к Акту в зависимости от метода проведения ЛПО.

1.3. В обследованных лесных участках прогнозируется:

Прогноз	Площадь, га
Ослабление лесных насаждений	
Усыхание лесных насаждений различной степени	
Развитие очагов вредных организмов	

1.4. Обнаружено загрязнение лесного участка отходами и выбросами:

промышленными

бытовыми

Вид загрязнения	Размеры загрязнения			Объем, кубм	Площадь загрязнения, га
	длина, м	ширина, м	высота, м		

## ЗАКЛЮЧЕНИЕ

Оценка текущего санитарного и лесопатологического состояния лесных насаждений, назначенные профилактические мероприятия по защите лесов, агитационные мероприятия:

**В результате стихийного бедствия - шквалистого ветра 02.08.2017 в кв. 37 выд. 9**

**Кошинское участковое лесничество по лу Мало-Кошинское по результатам глазомерной оценки по состоянию деревьев в соответствии со шкалой категорий состояния деревьев**

**выявлено, что 82 % деревьев получили механические повреждения, их доля по признакам повреждения:**

**код (881) 47 % - воздействие сильных ветров, повлекшее наклон более 10°, изгиб или вывал;**

**код (882) 35 % - воздействие шквалистых ветров текущего года, повлекшее слом стволов.**

**Насаждение по категории состояния относится к категории погибших (с утраченной устойчивостью)**

**В соответствии с пунктом 46 приложения 1 Приказа Минприроды России от 16 сентября 2016 г. № 480 в границах, указанных в абрисе участка (прил.3) назначается санитарно-оздоровительное мероприятие:**

**сплошная санитарная рубка (ССР) на площади 4,4 га**

Исполнитель работ по проведению лесопатологического обследования:

Ф.И.О.

Логинов И.В.

Подпись



## 1. Визуальное лесопатологическое обследование.\*

Наземное Дистанционное 

1.1. На площади 4,0 га фактическая таксационная характеристика лесного насаждения соответствует (не соответствует) таксационному описанию (нужное подчеркнуть). Причины несоответствия \_\_\_\_\_

Список участков с выявленными несоответствиями приведен в приложении 1 к настоящему Акту.

1.2. Лесные насаждения с нарушенной и утраченной устойчивостью выявлены на площади 4,0 га:

Участковое лесничество	Урочище (дача)	Площадь, га		Причина ослабления (гибели)
		с нарушенной устойчивостью	с утраченной устойчивостью	
<i>Кошинское</i>	<i>Мало-Кошинское</i>		<i>4,0</i>	<i>882 881</i>
<i>Итого</i>			<i>4,0</i>	

Состояние обследованных лесных насаждений приведено в приложениях 1.1 – 1.4 к Акту в зависимости от метода проведения ЛПО.

1.3. В обследованных лесных участках прогнозируется:

Прогноз	Площадь, га
<i>Ослабление лесных насаждений</i>	
<i>Усыхание лесных насаждений различной степени</i>	
<i>Развитие очагов вредных организмов</i>	

1.4. Обнаружено загрязнение лесного участка отходами и выбросами:

промышленными

бытовыми

Вид загрязнения	Размеры загрязнения			Объем, кубм	Площадь загрязнения, га
	длина, м	ширина, м	высота, м		

## ЗАКЛЮЧЕНИЕ

Оценка текущего санитарного и лесопатологического состояния лесных насаждений, назначенные профилактические мероприятия по защите лесов, агитационные мероприятия:

**В результате стихийного бедствия - шквалистого ветра 02.08.2017 в кв. 37 выд. 12**

**Кошинское участковое лесничество по л/у Мало-Кошинское по результатам**

**глазомерной оценки по состоянию деревьев в соответствии со шкалой категорий состояния деревьев**

**выявлено, что 81 % деревьев получили механические повреждения, их доля по признакам повреждения:**

**код (881) 39 % - воздействие сильных ветров, повлекшее наклон более 10°, изгиб или вывал;**

**код (882) 42 % - воздействие шквалистых ветров текущего года, повлекшее слом стволов.**

**Насаждение по категории состояния относится к категории погибших (с утраченной устойчивостью)**

**В соответствии с пунктом 46 приложения 1 Приказа Минприроды России от 16 сентября 2016 г. № 480**

**в границах, указанных в абрисе участка (прил.3) назначается санитарно-оздоровительное мероприятие:**


**сплошная санитарная рубка (ССР) на площади 4,0 га**

Исполнитель работ по проведению лесопатологического обследования:

Ф.И.О.

Логинов И.В.

Подпись



## 1. Визуальное лесопатологическое обследование.\*

Наземное Дистанционное 

1.1. На площади 1,4 га фактическая таксационная характеристика лесного насаждения соответствует (не соответствует) таксационному описанию (нужное подчеркнуть). Причины несоответствия \_\_\_\_\_

Список участков с выявленными несоответствиями приведен в приложении 1 к настоящему Акту.

1.2. Лесные насаждения с нарушенной и утраченной устойчивостью выявлены на площади 1,4 га:

Участковое лесничество	Урочище (дача)	Площадь, га		Причина ослабления (гибели)
		с нарушенной устойчивостью	с утраченной устойчивостью	
Кошинское	Мало-Кошинское		1,4	882 881
<b>Итого</b>			1,4	

Состояние обследованных лесных насаждений приведено в приложениях 1.1 – 1.4 к Акту в зависимости от метода проведения ЛПО.

1.3. В обследованных лесных участках прогнозируется:

Прогноз	Площадь, га
Ослабление лесных насаждений	
Усыхание лесных насаждений различной степени	
Развитие очагов вредных организмов	

1.4. Обнаружено загрязнение лесного участка отходами и выбросами:

промышленными бытовыми 

Вид загрязнения	Размеры загрязнения			Объем, кубм	Площадь загрязнения, га
	длина, м	ширина, м	высота, м		

## ЗАКЛЮЧЕНИЕ

Оценка текущего санитарного и лесопатологического состояния лесных насаждений, назначенные профилактические мероприятия по защите лесов, агитационные мероприятия:

В результате стихийного бедствия - шквалистого ветра 02.08.2017 в кв. 37 выд. 13 Кошинское участковое лесничество по л/у Мало-Кошинское по результатам глазомерной оценки по состоянию деревьев в соответствии со шкалой категорий состояния деревьев выявлено, что 82 % деревьев получили механические повреждения, их доля по признакам повреждения: код (881) 37 % - воздействие сильных ветров, повлекшее наклон более 10°, изгиб или вывал; код (882) 45 % - воздействие шквалистых ветров текущего года, повлекшее слом стволов. Насаждение по категории состояния относится к категории погибших (с утраченной устойчивостью) В соответствии с пунктом 46 приложения 1 Приказа Минприроды России от 16 сентября 2016 г. № 480 в границах, указанных в абрисе участка (прил.3) назначается санитарно-оздоровительное мероприятие: сплошная санитарная рубка (ССР) на площади 1,4 га

Исполнитель работ по проведению лесопатологического обследования:

Ф.И.О.

Логинов И.В.

Подпись





## 1. Визуальное лесопатологическое обследование.\*

Наземное Дистанционное 

1.1. На площади 0,1 га фактическая таксационная характеристика лесного насаждения соответствует (не соответствует) таксационному описанию (нужное подчеркнуть). Причины несоответствия \_\_\_\_\_

Список участков с выявленными несоответствиями приведен в приложении 1 к настоящему Акту.

1.2. Лесные насаждения с нарушенной и утраченной устойчивостью выявлены на площади 0,1 га:

Участковое лесничество	Урочище (дача)	Площадь, га		Причина ослабления (гибели)
		с нарушенной устойчивостью	с утраченной устойчивостью	
Кошинское	Мало-Кошинское		0,1	882 881
<b>Итого</b>			0,1	

Состояние обследованных лесных насаждений приведено в приложениях 1.1 – 1.4 к Акту в зависимости от метода проведения ЛПО.

1.3. В обследованных лесных участках прогнозируется:

Прогноз	Площадь, га
Ослабление лесных насаждений	
Усыхание лесных насаждений различной степени	
Развитие очагов вредных организмов	

1.4. Обнаружено загрязнение лесного участка отходами и выбросами:

промышленными

бытовыми

Вид загрязнения	Размеры загрязнения			Объем, кубм	Площадь загрязнения, га
	длина, м	ширина, м	высота, м		

## ЗАКЛЮЧЕНИЕ

Оценка текущего санитарного и лесопатологического состояния лесных насаждений, назначенные профилактические мероприятия по защите лесов, агитационные мероприятия:

**В результате стихийного бедствия - шквалистого ветра 02.08.2017 в кв. 37 выд. 16**

**Кошинское участковое лесничество по л/у Мало-Кошинское по результатам**

**глазомерной оценки по состоянию деревьев в соответствии со шкалой категорий состояния деревьев**

**выявлено, что 83 % деревьев получили механические повреждения, их доля по признакам повреждения:**

**код (881) 48 % - воздействие сильных ветров, повлекшее наклон более 10°, изгиб или вывал;**

**код (882) 35 % - воздействие шквалистых ветров текущего года, повлекшее слом стволов.**

**Насаждение по категории состояния относится к категории погибших (с утраченной устойчивостью)**

**В соответствии с пунктом 46 приложения 1 Приказа Минприроды России от 16 сентября 2016 г. № 480**

**в границах, указанных в абрисе участка (прил.3) назначается санитарно-оздоровительное мероприятие:**

**сплошная санитарная рубка (ССР) на площади 0,1 га**

Исполнитель работ по проведению лесопатологического обследования:

Ф.И.О. Логинов И.В.

Подпись 

\* Раздел включается в акт, в случае проведения лесопатологического обследования визуальным способом.

Результаты проведения лесопатологического обследования лесных насаждений за

Субъект Российской Федерации Тверская область

Лесничество (лесопарк) Старицкое

Участковое лесничество Кошинское

Урочище (лесная дача) Мало-Кошинское

Номер квартала	Номер выдела	Площадь выдела, га	Целевое назначение лесов	Категория защитных лесов	Номер лесопатологического выдела	Площадь лесопатологического выдела, га	Грибского выдела, га	состав	Таксационная характеристика лесного насаждения					число деревьев на пробе, шт.	Распределение деревьев по категориям состояния, % от запаса											Признаки повреждения деревьев	Доля поврежденных деревьев, %	Причина ослабления, повреждения	Назначенные мероприятия							
									порода	возраст	средняя высота, м	средний диаметр, см	тип леса		полнота	тонит	запас, куб. м/га	без признаков ослабления	слабые	сильно ослабленные	углаживающие	свежий сухой	старый сухой	свежий ветровал	старый ветровал					свежий бурелом	старый бурелом	валяющиеся деревья				
1	2	3	4	5	6	7	8	9	10	11	12	13	14	15	16	17	18	19	20	21	22	23	24	25	26	27	28	29	30	31	32	33	34			
37	4	8,9	3	148	1	6,2	4	Ос	80	26	34	Еч	0,5	1	210								48	48	27	28	217	96	882		ВСП	6,2				
							3	Б		26	30																205		881							
							3	Е		26	32																222									
								Е																			221									
<b>Итого по выделу:</b>																																				
37	5	5,2	3	148	1	5,2	8	Б	80	22	24	Сом	0,6	3	150								47	40	47	48	217	87	882		ССР	5,2				
							1	Ос		23	28																215		881							
							1	С		22	28																205									
								Е																			222									
								Олч																			221									
<b>Итого по выделу:</b>																																				
37	6	2,8	3	148	1	2,8	6	Ос	80	27	32	Еч	0,7	1	310								47	40	47	45	217	83	882		ССР	2,8				
							4	Б		27	30																215		881							
								Е																			205									
																											222									
																											221									
<b>Итого по выделу:</b>																																				
37	8	17,0	3	148	1	13,3	7	Б	80	27	30	Еч	0,7	1	250								38	45	40	45	217	84	882		ССР	13,3				
							2	Ос		27	34																215		881							
							1	Е		27	32																205									
																											222									
																											221									
<b>Итого по выделу:</b>																																				
																											84									

Исполнитель работ по проведению ЛПО:  
Дата составления документа 28.11.2017г.

Ф.И.О. Логинов И.В. Подпись

Телефон 8-930-170-82-84



**Результаты проведения лесопатологического обследования лесных насаждений за**

Субъект Российской Федерации **Тверская область**

Лесничество (лесопарк) **Старицкое**

Участковое лесничество **Кохинское**

Урочище (лесная дача) **Мало-Кохинское**

Номер квартала	Номер выдела	Площадь выдела, га	Целевое назначение лесов	Категория защитных лесов	Номер лесного участка	Площадь выдела, га	Номер лесопатологического выдела	Площадь выдела, га	Гидрологическое выделение	Гидрологическое выделение, га	Таксационная характеристика лесного насаждения										Число деревьев на пробе, шт.	Распределение деревьев по категориям состояния, %										Признаки повреждения деревьев	Леса поврежденных деревьев, %	Причина ослабления, повреждения	Назначенные мероприятия		
											состав	порода	возраст	средняя высота, м	средний диаметр, см	тип леса	полнота	бонитет	запас, куб. м/га	ослабленные		ослабленные сильно	ослабленные	выходящие	свежий сухой	старый сухой	свежий ветровал	старый ветровал	свежий бурелом	старый бурелом	аварийные деревья					Леса поврежденных деревьев	Леса поврежденных деревьев, %
37	9	4,5	3	148	1	4,4	8	8	С	85	19	22	Сдм	0,8	3	250	17	18	19	20	21	22	23	24	25	26	27	28	29	30	31	34	СССР	4,4			
							1	1	Б		16	18												47						215	82	882					
							1	1	Б		18	16																		205		881					
																														222							
																														221							
<b>Итого по выделу:</b>																																					
37	12	5,6	3	148	1	4,0	6	6	Б	80	23	24	Едм	0,6	2	170	47	39	47	35	42	42	45	48	35	45	42	217	81	882	СССР	4,0					
							4	4	Ос		23	26																		215	81	881					
									Б																					205							
																														222							
																														221							
<b>Итого по выделу:</b>																																					
37	13	10,5	3	148	1	1,4	7	7	Б	75	26	26	Бч	0,7	1	230	39	37	37	42	45	45	48	35	45	42	217	82	882	СССР	1,4						
							2	2	Ос		26	30																		215	82	881					
							1	1	Б		25	28																		205							
																														222							
																														221							
<b>Итого по выделу:</b>																																					
37	16	4,0	3	148	1	0,1	6	6	Ос	80	26	32		0,6	250	37	48	37	45	45	45	48	35	45	45	42	217	83	882	СССР	0,1						
							4	4	Б		26	28	Бч																	215	83	881					
																														205							
																														222							
																														221							
<b>Итого по выделу:</b>																																					
																														83							

Исполнитель работ по проведению ЛПО:  
Дата составления документа 28.11.2017г.

Ф.И.О. Логинов И.В. Подпись

Телефон 8-930-170-82-84

*И.В. Логинов*

**Результаты проведения лесопатологического обследования лесных насаждений за**

Субъект Российской Федерации **Тверская область**

Лесничество (лесопарк) **Старицкое**

Участковое лесничество **Кохинское**

Урочище (лесная дача) **Мало-Кохинское**

Номер квартала	Номер выдела	Площадь выдела, га	Целевое назначение леса	Категория защитных лесов	Номер лесопатологического выдела	Площадь лесопатологического выдела, га	Состав	Таксационная характеристика лесного насаждения											Число деревьев на пробе, шт.	от запаса	Признаки повреждения деревьев	Доля поврежденных деревьев, %	Причина ослабления, повреждения	Назначенные мероприятия								
								возраст	средняя высота, м	средняя диаметр, см	тип леса	полнота	тоннет	запас, куб. м/га	без признаков ослабления	слабые	ослабленные	ослабленные сильно							ослабленные усыхающие	свежий сухой	старый сухой	свежий ветровал	старый ветровал	свежий бурелом	старый бурелом	аварийные деревья
1	2	3	4	5	6	7	8	9	10	11	12	13	14	15	16	17	18	19	20	21	22	23	24	25	26	27	28	29	30	31	33	34

графа 4 "С" эксплуатационные леса

графа 5 133 защитные леса вдоль дорог

148 запретные полосы лесов, расположенные вдоль водных объектов

графа 9 С Сосна

графа 13 С1м, С2м, С3м, С4м, С5м, С6м, С7м, С8м, С9м, С10м, С11м, С12м, С13м, С14м, С15м, С16м, С17м, С18м, С19м, С20м, С21м, С22м, С23м, С24м, С25м, С26м, С27м, С28м, С29м, С30м, С31м, С32м, С33м, С34м, С35м, С36м, С37м, С38м, С39м, С40м, С41м, С42м, С43м, С44м, С45м, С46м, С47м, С48м, С49м, С50м, С51м, С52м, С53м, С54м, С55м, С56м, С57м, С58м, С59м, С60м, С61м, С62м, С63м, С64м, С65м, С66м, С67м, С68м, С69м, С70м, С71м, С72м, С73м, С74м, С75м, С76м, С77м, С78м, С79м, С80м, С81м, С82м, С83м, С84м, С85м, С86м, С87м, С88м, С89м, С90м, С91м, С92м, С93м, С94м, С95м, С96м, С97м, С98м, С99м, С100м

графа 29 882 воздействия шквальных и ураганных ветров текущего года, появившиеся в слое стволов деревьев

графа 31 201 обрыв корня (вывал) свежий

графа 33 ССР сплошная санитарная рубка

"З" защитные леса

133 зеленые и лесопарковые зоны

149 нерестокранные полосы лесов

Ос Осина

Б Береза

Сосна (лиственничная, буковая, черничная, ефедовая)

215 слой ствола в обл. троны свежий

ВСП выборочная санитарная рубка

Появления, не соответствующие таксационному описанию, отмечаются \*"

115 леса, в 1, 2 и 3 зон округов санитарной охраны лечебно-оздоровительных местностей

178 леса, расположенные в водоохраных зонах

Ольх Ольха серая

Ель Ель

881 воздействия сильных ветров текущего года, появившиеся наклон более 10°, когда или вывал дерева

217 слой ствола под арочной свежий

УНД уборка и уборка неликвидной древесины

156 особо защитные участки

Иль Ива древовидная

Ель Ель, Ель, Ель, Ель

881 воздействия сильных ветров текущего года, появившиеся наклон более 10°, когда или вывал дерева

221 расщепление ствола в верхней части

222 расщепление ствола у кома

Исполнитель работ по проведению ЛПО:

Дата составления документа 28.11.2017г.

Ф.И.О. Логинов И.В. Подпись

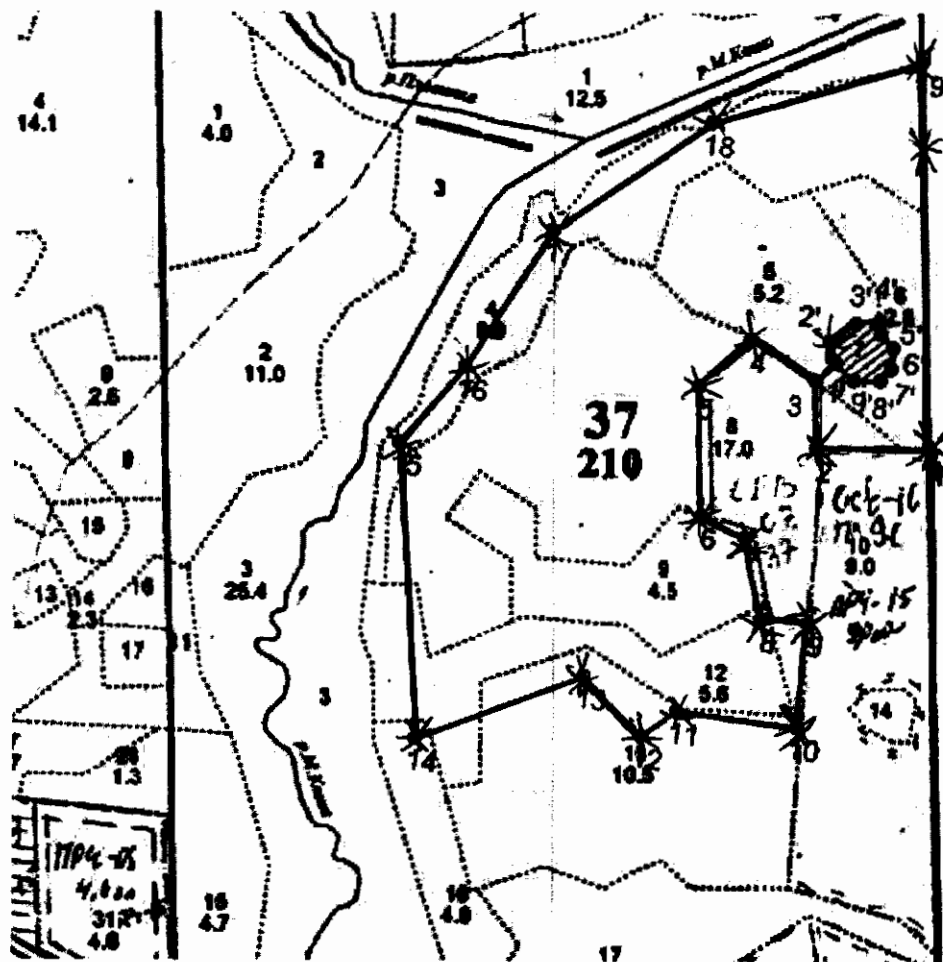
Телефон 8-930-170-82-84

Абрис участка  
ГКУ Тверской области «Старицкое лесничество Тверской области»  
Кошинское участковое лесничество (Мало-Кошинское по лесоустройству)

квартал 37

выдел 4 площадь 6,2 га; выдел 6 площадь 2,8га; выдел 8 площадь 13,3га; выдел 9 площадь 4,4га;  
выдел 12 площадь 4,0 га; выдел 13 площадь 1,4 га; выдел 16 площадь 0,1 га; выдел 5 площадь 5,2 га;


М 1 : 10 000



Номера точек	Координаты		Румбы линий	Длина, м
1-2	56°41'14,5"	34°05'26,4"	ЮЗ - 84°	151
2-3	56°41'14,4"	34°05'18,4"	СЗ - 9°	90
3-4	56°41'17,2"	34°05'18,1"	СЗ - 65°	100,5
4-5	56°41'19,4"	34°05'12,8"	ЮЗ - 40°	92
5-6	56°41'17,1"	34°05'08,8"	ЮВ-9°	172,5
6-7	56°41'11,6"	34°05'09,6"	ЮВ-71°	64
7-8	56°41'10,7"	34°05'12,7"	ЮВ-19°	110
8-9	56°41'07,8"	34°05'13,8"	СВ-87°	61
9-10	56°41'07,2"	34°05'17,2"	ЮВ-2°	138
10-11	56°41'02,5"	34°05'16,8"	ЮЗ-90°	158
11-12	56°41'03,2"	34°05'07,4"	ЮЗ-48°	59
12-13	56°41'01,4"	34°05'03,2"	СЗ-51°	108
13-14	56°41'03,7"	34°04'59,7"	ЮЗ-62°	238
14-15	56°41'02,2"	34°04'47,0"	СЗ-11°	393
15-16	56°41'14,7"	34°04'45,3"	СВ-33°	132
16-17	56°41'18,0"	34°04'50,8"	СВ-25°	215
17-18	56°41'24,0"	34°04'58,2"	СВ-48°	252

18-19	56°41'28,3"	34°05'09,3"	СВ-66°	287
19-1	56°41'31,5"	34°05'26,1"	ЮВ-9°	509
Н.Э. лесные культуры площадь 0,5				
1-2	56°41'17,9"	34°05'19,7"	СЗ-23°	29,5
2-3	56°41'18,9"	34°05'18,8"	СВ-48°	42,5
3-4	56°41'20,2"	34°05'21,5"	СВ-75°	31
4-5	56°41'20,1"	34°05'23,1"	ЮВ-12°	17
5-6	56°41'19,5"	34°05'22,9"	ЮВ-48°	25
6-7	56°41'18,9"	34°05'24,0"	ЮВ-2°	28
7-8	56°41'18,2"	34°05'23,8"	ЮЗ-34°	20,5
8-9	56°41'17,6"	34°05'23,3"	ЮЗ-83°	34,5
9-1	56°41'17,4"	34°05'21,7"	СЗ-55°	33,5

№ выдела	Ленты (круговые площадки) перечета				
	№ ленты (площадки)	Длина, м	Ширина, м	Радиус, м	Площадь, га

Условные обозначения:  – границы СОМ

\* – место глазомерной оценки

Исполнитель работ по проведению лесопатологического обследования:

ФИО Логинов Илья Васильевич

Подпись 

Дата составления документа 28.11.2017г. Телефон: 8-930-170-82-84