

1. Визуальное лесопатологическое обследование.*

Наземное Дистанционное

1.1. На площади 13,8 га фактическая таксационная характеристика лесного насаждения соответствует (не соответствует) таксационному описанию (нужное подчеркнуть). Причины несоответствия _____

Список участков с выявленными несоответствиями приведен в приложении 1 к настоящему Акту.

1.2. Лесные насаждения с нарушенной и утраченной устойчивостью выявлены на площади 13,8 га:

Участковое лесничество	Урочище (дача)	Площадь, га		Причина ослабления (гибели)
		с нарушенной устойчивостью	с утраченной устойчивостью	
Кошинское	Мало-Кошинское		13,8	882 881
Итого			13,8	

Состояние обследованных лесных насаждений приведено в приложениях 1.1 – 1.4 к Акту в зависимости от метода проведения ЛПО.

1.3. В обследованных лесных участках прогнозируется:

Прогноз	Площадь, га
Ослабление лесных насаждений	
Усыхание лесных насаждений различной степени	
Развитие очагов вредных организмов	

1.4. Обнаружено загрязнение лесного участка отходами и выбросами:

промышленными

бытовыми

Вид загрязнения	Размеры загрязнения			Объем, кубм	Площадь загрязнения, га
	длина, м	ширина, м	высота, м		

ЗАКЛЮЧЕНИЕ

Оценка текущего санитарного и лесопатологического состояния лесных насаждений, назначенные профилактические мероприятия по защите лесов, агитационные мероприятия:

В результате стихийного бедствия - шквалистого ветра 02.08.2017 в кв. 23 выд. 19

Кошинское участковое лесничество по лу Мало-Кошинское по результатам

глазомерной оценки по состоянию деревьев в соответствии со шкалой категорий состояния деревьев

выявлено, что 96 % деревьев получили механические повреждения, их доля по признакам повреждения:

код (881) 48 % - воздействие сильных ветров, повлекшее наклон более 10°, изгиб или вывал;

код (882) 48 % - воздействие шквалистых ветров текущего года, повлекшее слом стволов.

Насаждение по категории состояния относится к категории погибших (с утраченной устойчивостью)

В соответствии с пунктом 46 приложения 1 Приказа Минприроды России от 16 сентября 2016 г. № 480

в границах, указанных в абрисе участка (прил.3) назначается санитарно-оздоровительное мероприятие:


выборочная санитарная рубка (ВСР) на площади 13,8 га

Исполнитель работ по проведению лесопатологического обследования:

Ф.И.О.

Логинов И.В.

Подпись



1. Визуальное лесопатологическое обследование.*

Наземное Дистанционное

1.1. На площади 2,6 га фактическая таксационная характеристика лесного насаждения соответствует (не соответствует) таксационному описанию (нужное подчеркнуть). Причны несоответствия _____

Список участков с выявленными несоответствиями приведен в приложении 1 к настоящему Акту.

1.2. Лесные насаждения с нарушенной и утраченной устойчивостью выявлены на площади 2,6 га:

Участковое лесничество	Урочище (дача)	Площадь, га		Причина ослабления (гибели)
		с нарушенной устойчивостью	с утраченной устойчивостью	
Кошинское	Мало-Кошинское		2,6	882 881
Итого			2,6	

Состояние обследованных лесных насаждений приведено в приложениях 1.1 – 1.4 к Акту в зависимости от метода проведения ЛПО.

1.3. В обследованных лесных участках прогнозируется:

Прогноз	Площадь, га
Ослабление лесных насаждений	
Усыхание лесных насаждений различной степени	
Развитие очагов вредных организмов	

1.4. Обнаружено загрязнение лесного участка отходами и выбросами:

промышленными

бытовыми

Вид загрязнения	Размеры загрязнения			Объем, кубм	Площадь загрязнения, га
	длина, м	ширина, м	высота, м		

ЗАКЛЮЧЕНИЕ

Оценка текущего санитарного и лесопатологического состояния лесных насаждений, назначенные профилактические мероприятия по защите лесов, агитационные мероприятия:

В результате стихийного бедствия - шквалистого ветра 02.08.2017 в кв. 23 выд. 21 Кошинское участковое лесничество по лу Мало-Кошинское по результатам глазомерной оценки по состоянию деревьев в соответствии со шкалой категорий состояния деревьев выявлено, что 97 % деревьев получили механические повреждения, их доля по признакам повреждения:
код (881) 47 % - воздействие сильных ветров, повлекшее наклон более 10°, изгиб или вывал;
код (882) 50 % - воздействие шквалистых ветров текущего года, повлекшее слом стволов.
Насаждение по категории состояния относится к категории погибших (с утраченной устойчивостью)
В соответствии с пунктом 46 приложения 1 Приказа Минприроды России от 16 сентября 2016 г. № 480 в границах, указанных в абрисе участка (прил.3) назначается санитарно-оздоровительное мероприятие: выборочная санитарная рубка (ВСР) на площади 2,6 га

Исполнитель работ по проведению лесопатологического обследования:

Ф.И.О.

Логинов И.В.

Подпись



1. Визуальное лесопатологическое обследование.*

Наземное Дистанционное

1.1. На площади 4,9 га фактическая таксационная характеристика лесного насаждения соответствует (не соответствует) таксационному описанию (нужное подчеркнуть). Причины несоответствия _____

Список участков с выявленными несоответствиями приведен в приложении 1 к настоящему Акту.

1.2. Лесные насаждения с нарушенной и утраченной устойчивостью выявлены на площади 4,9 га:

Участковое лесничество	Урочище (дача)	Площадь, га		Причина ослабления (гибели)
		с нарушенной устойчивостью	с утраченной устойчивостью	
Кошинское	Мало-Кошинское		4,9	882 881
Итого			4,9	

Состояние обследованных лесных насаждений приведено в приложениях 1.1 – 1.4 к Акту в зависимости от метода проведения ЛПО.

1.3. В обследованных лесных участках прогнозируется:

Прогноз	Площадь, га
Ослабление лесных насаждений	
Усыхание лесных насаждений различной степени	
Развитие очагов вредных организмов	

1.4. Обнаружено загрязнение лесного участка отходами и выбросами:

промышленными

бытовыми

Вид загрязнения	Размеры загрязнения			Объем, кубм	Площадь загрязнения, га
	длина, м	ширина, м	высота, м		

ЗАКЛЮЧЕНИЕ

Оценка текущего санитарного и лесопатологического состояния лесных насаждений, назначенные профилактические мероприятия по защите лесов, агитационные мероприятия:

В результате стихийного бедствия - шквального ветра 02.08.2017 в кв. 23 выд. 22

Кошинское участковое лесничество по лу Мало-Кошинское по результатам
глазомерной оценки по состоянию деревьев в соответствии со шкалой категорий состояния деревьев

выявлено, что 98 % деревьев получили механические повреждения, их доля по признакам повреждения:

код (881) 38 % - воздействие сильных ветров, повлекшее наклон более 10°, изгиб или вывал;

код (882) 60 % - воздействие шквальных ветров текущего года, повлекшее слом стволов.

Насаждение по категории состояния относится к категории погибших (с утраченной устойчивостью)

В соответствии с пунктом 46 приложения 1 Приказа Минприроды России от 16 сентября 2016 г. № 480

в границах, указанных в абрисе участка (прил.3) назначается санитарно-оздоровительное мероприятие:


выборочная санитарная рубка (ВСР) на площади 4,9 га

Исполнитель работ по проведению лесопатологического обследования:

Ф.И.О.

Логин И.В.

Подпись



1. Визуальное лесопатологическое обследование.*

Наземное Дистанционное

1.1. На площади 1,0 га фактическая таксационная характеристика лесного насаждения соответствует (не соответствует) таксационному описанию (нужное подчеркнуть). Причины несоответствия _____

Список участков с выявленными несоответствиями приведен в приложении 1 к настоящему Акту.

1.2. Лесные насаждения с нарушенной и утраченной устойчивостью выявлены на площади 1,0 га:

Участковое лесничество	Урочище (дача)	Площадь, га		Причина ослабления (гибели)
		с нарушенной устойчивостью	с утраченной устойчивостью	
Кошинское	Мало-Кошинское		1,0	882 881
Итого			1,0	

Состояние обследованных лесных насаждений приведено в приложениях 1.1 – 1.4 к Акту в зависимости от метода проведения ЛПО.

1.3. В обследованных лесных участках прогнозируется:

Прогноз	Площадь, га
Ослабление лесных насаждений	
Усыхание лесных насаждений различной степени	
Развитие очагов вредных организмов	

1.4. Обнаружено загрязнение лесного участка отходами и выбросами:

промышленными

бытовыми

Вид загрязнения	Размеры загрязнения			Объем, кубм	Площадь загрязнения, га
	длина, м	ширина, м	высота, м		

ЗАКЛЮЧЕНИЕ

Оценка текущего санитарного и лесопатологического состояния лесных насаждений, назначенные профилактические мероприятия по защите лесов, агитационные мероприятия:

В результате стихийного бедствия - шквалистого ветра 02.08.2017 в кв. 23 выд. 23

Кошинское участковое лесничество по л/у Мало-Кошинское по результатам
глазомерной оценки по состоянию деревьев в соответствии со шкалой категорий состояния деревьев

выявлено, что 97 % деревьев получили механические повреждения, их доля по признакам повреждения:

код (881) 40 % - воздействие сильных ветров, повлекшее наклон более 10°, изгиб или вывал;

код (882) 57 % - воздействие шквалистых ветров текущего года, повлекшее слом стволов.

Насаждение по категории состояния относится к категории погибших (с утраченной устойчивостью)

В соответствии с пунктом 46 приложения 1 Приказа Минприроды России от 16 сентября 2016 г. № 480

в границах, указанных в абрисе участка (прил.3) назначается санитарно-оздоровительное мероприятие:


выборочная санитарная рубка (ВСР) на площади 1,0 га

Исполнитель работ по проведению лесопатологического обследования:

Ф.И.О.

Логинев И.В.

Подпись



* Раздел включается в акт, в случае проведения лесопатологического обследования визуальным способом.

1. Визуальное лесопатологическое обследование.*

Наземное Дистанционное

1.1. На площади 4,3 га фактическая таксационная характеристика лесного насаждения соответствует (не соответствует) таксационному описанию (нужное подчеркнуть). Причины несоответствия _____

Список участков с выявленными несоответствиями приведен в приложении 1 к настоящему Акту.

1.2. Лесные насаждения с нарушенной и утраченной устойчивостью выявлены на площади 4,3 га:

Участковое лесничество	Урочище (дача)	Площадь, га		Причина ослабления (гибели)
		с нарушенной устойчивостью	с утраченной устойчивостью	
Кошинское	Мало-Кошинское		4,3	882 881
Итого			4,3	

Состояние обследованных лесных насаждений приведено в приложениях 1.1 – 1.4 к Акту в зависимости от метода проведения ЛПО.

1.3. В обследованных лесных участках прогнозируется:

Прогноз	Площадь, га
Ослабление лесных насаждений	
Усыхание лесных насаждений различной степени	
Развитие очагов вредных организмов	

1.4. Обнаружено загрязнение лесного участка отходами и выбросами:

промышленными

бытовыми

Вид загрязнения	Размеры загрязнения			Объем, кубм	Площадь загрязнения, га
	длина, м	ширина, м	высота, м		

ЗАКЛЮЧЕНИЕ

Оценка текущего санитарного и лесопатологического состояния лесных насаждений, назначенные профилактические мероприятия по защите лесов, агитационные мероприятия:

В результате стихийного бедствия - шквалистого ветра 02.08.2017 в кв. 23 выд. 27

Кошинское участковое лесничество по лу Мало-Кошинское по результатам
глазомерной оценки по состоянию деревьев в соответствии со шкалой категорий состояния деревьев

выявлено, что 98 % деревьев получили механические повреждения, их доля по признакам повреждения:

код (881) 47 % - воздействие сильных ветров, повлекшее наклон более 10°, изгиб или вывал;

код (882) 51 % - воздействие шквалистых ветров текущего года, повлекшее слом стволов.

Насаждение по категории состояния относится к категории погибших (с утраченной устойчивостью)


В соответствии с пунктом 46 приложения 1 Приказа Минприроды России от 16 сентября 2016 г. № 480

в границах, указанных в абрисе участка (прил.3) назначается санитарно-оздоровительное мероприятие:

выборочная санитарная рубка (ВСР) на площади 4,3 га

Исполнитель работ по проведению лесопатологического обследования:

Ф.И.О. Логинов И.В.

Подпись 

* Раздел включается в акт, в случае проведения лесопатологического обследования визуальным способом.

1. Визуальное лесопатологическое обследование.*

Наземное Дистанционное

1.1. На площади 3,1 га фактическая таксационная характеристика лесного насаждения соответствует (не соответствует) таксационному описанию (нужное подчеркнуть). Причины несоответствия _____

Список участков с выявленными несоответствиями приведен в приложении 1 к настоящему Акту.

1.2. Лесные насаждения с нарушенной и утраченной устойчивостью выявлены на площади 3,1 га:

Участковое лесничество	Урочище (дача)	Площадь, га		Причина ослабления (гибели)
		с нарушенной устойчивостью	с утраченной устойчивостью	
Кошинское	Мало-Кошинское		3,1	882 881
Итого			3,1	

Состояние обследованных лесных насаждений приведено в приложениях 1.1 – 1.4 к Акту в зависимости от метода проведения ЛПО.

1.3. В обследованных лесных участках прогнозируется:

Прогноз	Площадь, га
Ослабление лесных насаждений	
Усыхание лесных насаждений различной степени	
Развитие очагов вредных организмов	

1.4. Обнаружено загрязнение лесного участка отходами и выбросами:

промышленными

бытовыми

Вид загрязнения	Размеры загрязнения			Объем, кубм	Площадь загрязнения, га
	длина, м	ширина, м	высота, м		

ЗАКЛЮЧЕНИЕ

Оценка текущего санитарного и лесопатологического состояния лесных насаждений, назначенные профилактические мероприятия по защите лесов, агитационные мероприятия:

В результате стихийного бедствия - шквалистого ветра 02.08.2017 в кв. 23 выд. 28

Кошинское участковое лесничество по лу Мало-Кошинское по результатам глазомерной оценки по состоянию деревьев в соответствии со шкалой категорий состояния деревьев выявлено, что 97 % деревьев получили механические повреждения, их доля по признакам повреждения:

код (881) 39 % - воздействие сильных ветров, повлекшее наклон более 10°, изгиб или вывал;

код (882) 58 % - воздействие шквалистых ветров текущего года, повлекшее слом стволов.

Насаждение по категории состояния относится к категории погибших (с утраченной устойчивостью)

В соответствии с пунктом 46 приложения 1 Приказа Минприроды России от 16 сентября 2016 г. № 480 в границах, указанных в абрисе участка (прил.3) назначается санитарно-оздоровительное мероприятие: выборочная санитарная рубка (ВСП) на площади 3,1 га

Исполнитель работ по проведению лесопатологического обследования:

Ф.И.О.

Логинев И.В.

Подпись

* Раздел включается в акт, в случае проведения лесопатологического обследования визуальным способом.

1. Визуальное лесопатологическое обследование.*

Наземное Дистанционное

1.1. На площади 7,2 га фактическая таксационная характеристика лесного насаждения соответствует (не соответствует) таксационному описанию (нужное подчеркнуть). Причины несоответствия _____

Список участков с выявленными несоответствиями приведен в приложении 1 к настоящему Акту.

1.2. Лесные насаждения с нарушенной и утраченной устойчивостью выявлены на площади 7,2 га:

Участковое лесничество	Урочище (дача)	Площадь, га		Причина ослабления (гибели)
		с нарушенной устойчивостью	с утраченной устойчивостью	
Кошинское	Мало-Кошинское		7,2	882 881
Итого			7,2	

Состояние обследованных лесных насаждений приведено в приложениях 1.1 – 1.4 к Акту в зависимости от метода проведения ЛПО.

1.3. В обследованных лесных участках прогнозируется:

Прогноз	Площадь, га
Ослабление лесных насаждений	
Усыхание лесных насаждений различной степени	
Развитие очагов вредных организмов	

1.4. Обнаружено загрязнение лесного участка отходами и выбросами:

промышленными

бытовыми

Вид загрязнения	Размеры загрязнения			Объем, кубм	Площадь загрязнения, га
	длина, м	ширина, м	высота, м		

ЗАКЛЮЧЕНИЕ

Оценка текущего санитарного и лесопатологического состояния лесных насаждений, назначенные профилактические мероприятия по защите лесов, агитационные мероприятия:

В результате стихийного бедствия - шквалистого ветра 02.08.2017 в кв. 23 выд. 29

Кошинское участковое лесничество по лу Мало-Кошинское по результатам

глазомерной оценки по состоянию деревьев в соответствии со шкалой категорий состояния деревьев

выявлено, что 98 % деревьев получили механические повреждения, их доля по признакам повреждения:

код (881) 37 % - воздействие сильных ветров, повлекшее наклон более 10°, изгиб или вывал;

код (882) 61 % - воздействие шквалистых ветров текущего года, повлекшее слом стволов.

Насаждение по категории состояния относится к категории погибших (с утраченной устойчивостью)

В соответствии с пунктом 46 приложения 1 Приказа Минприроды России от 16 сентября 2016 г. № 480

в границах, указанных в абрисе участка (прил.3) назначается санитарно-оздоровительное мероприятие:


выборочная санитарная рубка (ВСР) на площади 7,2 га

Исполнитель работ по проведению лесопатологического обследования:

Ф.И.О.

Логинов И.В.

Подпись



Результаты проведения лесопатологического обследования лесных насаждений за

Субъект Российской Федерации **Тверская область**

Лесничество (лесопарк) **Старицкое**

Участковое лесничество **Кошинское**

Урочище (лесная дача) **Мало-Кошинское**

№ квартала	№ выдела	Площадь выдела, га	Целевое назначение	Лесов	Категория защитных лесов	№ лесопатологического выдела	Площадь лесопатологического выдела, га	Таксационная характеристика лесного насаждения						Число деревьев на пробе, шт.	Распределение деревьев по категориям состояния, %												Признаки повреждения деревьев	Доля поврежденных деревьев, %	Причина ослабления, повреждения	Изначальные мслплощадки										
								состав	попорода	возраст	средняя высота, м	средний диаметр, см	тип леса		полнота	донитст	запас, куб. м/га	без признаков ослабления	ослабленные	ослабленные	усыхающие	свежий сухостой	старый сухостой	свежий ветровал	старый ветровал	свежий бурелом					старый бурелом	аварийные деревья								
23	27	4,5	3	148	1	4,3	6	8	9	10	11	12	13	14	15	16	17	18	19	20	21	22	23	24	25	26	27	28	29	30	31	33	34	4,3	882	881	ВСП			
								3	Б	75	20	20	См	0,7	3	140								47	47	51				217	98	882		ВСП						
								3	С	19	22																			215		881								
								1	Е	16	16																			205										
																														222										
																														221										
Итого по выделу:																																								
23	28	6,7	3	148	1	3,1	6	Е	110	22	26	Емрч	0,5	3	190			47	51															98	882	881	ВСП	3,1		
								3	Б	22	24																			217	97	882		ВСП						
								1	Олч	21	22																			215		881								
																														205										
																														222										
																														221										
Итого по выделу:																																								
23	29	7,5	3	148	1	7,2	6	Б	85	19	22	Едм	0,6	4	120			39	58														97	882	881	ВСП	7,2			
								2	Олч	19	22																			217	98	882		ВСП						
								2	Е	17	20																			215		881								
																														205										
																														222										
																														221										
Итого по выделу:																																								
																																			98	882	881	ВСП	7,2	

Исполнитель работ по проведению ЛПО:
Дата составления документа 28.11.2017г.

Ф.И.О. Логонов И.В. Подпись Логонов И.В. Телефон 8-930-170-82-84

Результаты проведения лесопатологического обследования лесных насаждений за

Субъект Российской Федерации Тверская область

Лесничество (лесопарк) Старицкое

Участковое лесничество Коминское

Урочище (лесная дача) Мало-Коминское

1	Номер квартала															Назначенные мероприятия
2	Номер выдела															вид
3	Площадь выдела, га															33
4	Целевое назначение															34
5	Площадь выдела, га															
6	Номер лесопатологического выдела															
7	Площадь выдела, га															
8	Состав															
9	Порода															
10	Возраст															
11	Средняя высота, м															
12	Средний диаметр, см															
13	Тип леса															
14	Полнота															
15	Бонитет															
16	Запас, куб. м/га															
17	Число деревьев на пробе, шт.															
18	Без признаков ослабления															
19	Ослабленные															
20	Ослабленные															
21	Усыхающие															
22	Свежий сухойстой															
23	Старый сухойстой															
24	Свежий ветровал															
25	Старый ветровал															
26	Свежий бурелом															
27	Старый бурелом															
28	Аварийные деревья															
29	Признаки повреждения деревьев															
30	Доля поврежденных деревьев, %															
31	Причина ослабления, повреждения															
32	Площадь в рубку, га															

графа 4 "3" эксплуатационные леса
графа 5 "3" защитные леса

152 защитные полосы лесов вдоль дорог
148 защитные полосы лесов, расположенные вдоль водных объектов

153 зеленые и лесопарковые зоны
149 нерестовые полосы лесов

графа 9 С Осина
графа 13 С Осина
графа 29 С Лиственничный, Брусничник, черничный, сфагновый)
графа 31 С Лиственничный, Брусничник, черничный, сфагновый)
графа 33 ССР сплошные санитарные рубки

155 зеленые и лесопарковые зоны
149 нерестовые полосы лесов

Б Береза
Ос Осина
С Лиственничный, Брусничник, черничный, сфагновый)
С Лиственничный, Брусничник, черничный, сфагновый)
205 оброст корней (появил) свежий
ССР сплошные санитарные рубки

156 особо защитные участки
170 леса, расположенные в водозащитных зонах
171 Ольха серая
172 Береза
173 Береза
174 Береза
175 Береза
176 Береза
177 Береза
178 Береза
179 Береза
180 Береза
181 Береза
182 Береза
183 Береза
184 Береза
185 Береза
186 Береза
187 Береза
188 Береза
189 Береза
190 Береза
191 Береза
192 Береза
193 Береза
194 Береза
195 Береза
196 Береза
197 Береза
198 Береза
199 Береза
200 Береза
201 Береза
202 Береза
203 Береза
204 Береза
205 Береза
206 Береза
207 Береза
208 Береза
209 Береза
210 Береза
211 Береза
212 Береза
213 Береза
214 Береза
215 Береза
216 Береза
217 Береза
218 Береза
219 Береза
220 Береза
221 Береза
222 Береза
223 Береза
224 Береза
225 Береза
226 Береза
227 Береза
228 Береза
229 Береза
230 Береза
231 Береза
232 Береза
233 Береза
234 Береза
235 Береза
236 Береза
237 Береза
238 Береза
239 Береза
240 Береза
241 Береза
242 Береза
243 Береза
244 Береза
245 Береза
246 Береза
247 Береза
248 Береза
249 Береза
250 Береза
251 Береза
252 Береза
253 Береза
254 Береза
255 Береза
256 Береза
257 Береза
258 Береза
259 Береза
260 Береза
261 Береза
262 Береза
263 Береза
264 Береза
265 Береза
266 Береза
267 Береза
268 Береза
269 Береза
270 Береза
271 Береза
272 Береза
273 Береза
274 Береза
275 Береза
276 Береза
277 Береза
278 Береза
279 Береза
280 Береза
281 Береза
282 Береза
283 Береза
284 Береза
285 Береза
286 Береза
287 Береза
288 Береза
289 Береза
290 Береза
291 Береза
292 Береза
293 Береза
294 Береза
295 Береза
296 Береза
297 Береза
298 Береза
299 Береза
300 Береза
301 Береза
302 Береза
303 Береза
304 Береза
305 Береза
306 Береза
307 Береза
308 Береза
309 Береза
310 Береза
311 Береза
312 Береза
313 Береза
314 Береза
315 Береза
316 Береза
317 Береза
318 Береза
319 Береза
320 Береза
321 Береза
322 Береза
323 Береза
324 Береза
325 Береза
326 Береза
327 Береза
328 Береза
329 Береза
330 Береза
331 Береза
332 Береза
333 Береза
334 Береза
335 Береза
336 Береза
337 Береза
338 Береза
339 Береза
340 Береза
341 Береза
342 Береза
343 Береза
344 Береза
345 Береза
346 Береза
347 Береза
348 Береза
349 Береза
350 Береза

Исполнитель работ по проведению ЛПО:
Дата составления документа 28.11.2017г.

Ф.И.О. Логинов И.В. Подпись Логинов И.В. Телефон 8-930-170-82-84

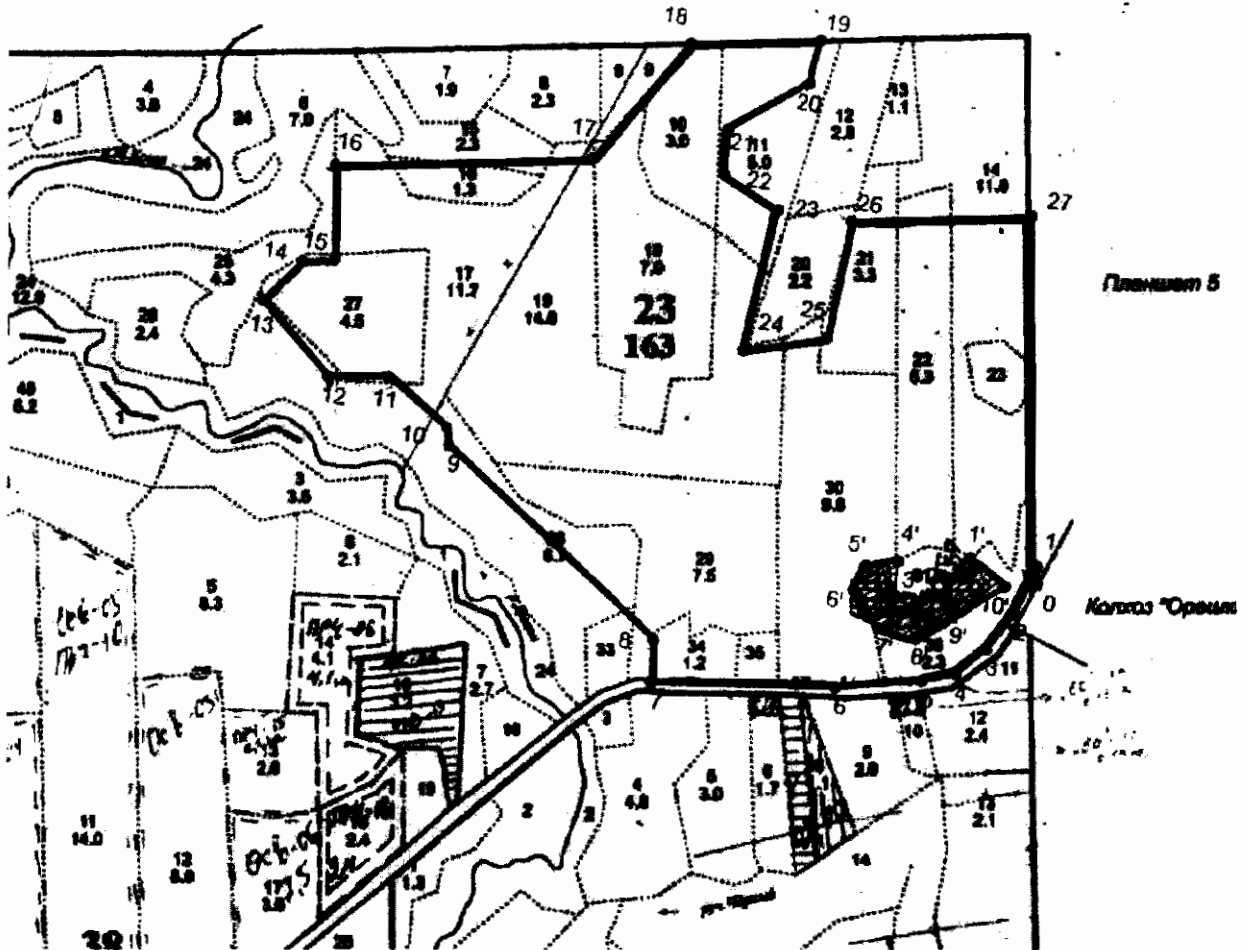


Абрис участка

ГКУ Тверской области «Старицкое лесничество Тверской области»
Кошинское участковое лесничество (Мало-Кошинское по лесоустройству)

квартал № 23

выдел 10 площадь 3,0 га; выдел 11 площадь 2,7 га; выдел 14 площадь 6,0 га; выдел 15 площадь 0,2 га;
выдел 16 площадь 1,2 га; выдел 17 площадь 7,3 га; выдел 18 площадь 7,0 га; выдел 19 площадь 13,8 га;
выдел 21 площадь 2,6 га; выдел 22 площадь 4,9 га; выдел 23 площадь 1,0 га; выдел 27 площадь 4,3 га;
выдел 28 площадь 3,1 га; выдел 29 площадь 7,2 га; выдел 30 площадь 9,5 га; выдел 31 площадь 0,7 га;
выдел 34 площадь 1,2 га; выдел 35 площадь 0,5 га; выдел 36 площадь 2,3 га;
М 1 : 10 000



Номера точек	Координаты		Румбы линий	Длина, м
1-2	56°41'31,7"	34°07'29,9"	ЮЗ - 16°	87
2-3	56°41'29,4"	34°07'27,9"	ЮЗ - 30°	75
3-4	56°41'27,4"	34°07'25,7"	ЮЗ - 43°	66
4-5	56°41'26,1"	34°07'22,1"	ЮЗ - 70°	56
5-6	56°41'25,5"	34°07'18,4"	ЮЗ-77°	142
6-7	56°41'25,4"	34°07'10,7"	ЮЗ-83°	304
7-8	56°41'25,8"	34°06'52,9"	СЗ-5°	71
8-9	56°41'28,3"	34°06'53,0"	СЗ-55°	468
9-10	56°41'38,4"	34°06'32,6"	СЗ-14°	28
10-11	56°41'39,6"	34°06'32,6"	СЗ-57°	128
11-12	56°41'42,3"	34°06'27,4"	ЮЗ-82°	99
12-13	56°41'42,4"	34°06'21,3"	СЗ-49°	166
13-14	56°41'47,1"	34°06'15,0"	СВ-37°	92
14-15	56°41'48,9"	34°06'19,3"	СВ-78°	52
15-16	56°41'49,2"	34°06'22,2"	СЗ-8°	156
16-17	56°41'54,0"	34°06'22,3"	СВ-80°	422

17-18	56°41'54,5"	34°06'47,7"	СВ-32°	251
18-19	56°42'00,1"	34°06'57,5"	СВ-80°	215
19-20	56°42'00,1"	34°07'00,1"	ЮЗ-6°	74
20-21	56°41'57,1"	34°07'07,3"	ЮЗ-52°	155
21-22	56°41'56,5"	34°07'00,2"	ЮВ-4°	75
22-23	56°41'53,7"	34°07'00,0"	ЮВ-65°	106
23-24	56°41'50,7"	34°07'06,3"	ЮЗ-5°	239
24-25	56°41'43,9"	34°07'02,3"	СВ-73°	139
25-26	56°41'44,4"	34°07'10,1"	СВ-3°	198
26-27	56°41'50,6"	34°07'12,9"	СВ-80°	296
27-1	56°41'49,9"	34°07'29,9"	ЮВ-9°	576
Н.Э. лесные культуры площадь 1,5 га				
1-2	56°41'31,9"	34°07'23,8"	СЗ-62°	73,4
2-3	56°41'29,9"	34°07'20,7"	СВ-4°	86,6
3-4	56°41'29,2"	34°07'16,5"	СЗ-57°	76,6
4-5	56°41'32,0"	34°07'16,5"	ЮЗ-22°	78
5-6	56°41'31,9"	34°07'13,7"	ЮЗ-62°	86
6-7	56°41'30,8"	34°07'12,4"	СЗ-6°	90,4
7-8	56°41'28,7"	34°07'14,2"	ЮЗ-72°	50,2
8-9	56°41'27,8"	34°07'18,0"	ЮЗ-23°	35,6
9-10	56°41'29,1"	34°07'21,9"	ЮВ-31°	76,4
10-1	56°41'30,4"	34°07'27,0"	ЮВ-79°	69,4

№ выдела	Ленты (круговые площадки) перечета				
	№ ленты (площадки)	Длина, м	Ширина, м	Радиус, м	Площадь, га

Условные обозначения: – границы СОМ

Исполнитель работ по проведению лесопатологического обследования:

ФИО Логинов Илья Васильевич

Подпись 

Дата составления документа 28.11.2017г. Телефон: 8-930-170-82-84