



## 1. Визуальное лесопатологическое обследование.\*

Наземное Дистанционное 

1.1. На площади 1,9 га фактическая таксационная характеристика лесного насаждения соответствует (не соответствует) таксационному описанию (нужное подчеркнуть). Причины несоответствия \_\_\_\_\_

Список участков с выявленными несоответствиями приведен в приложении 1 к настоящему Акту.

1.2. Лесные насаждения с нарушенной и утраченной устойчивостью выявлены на площади 1,9 га:

Участковое лесничество	Урочище (дача)	Площадь, га		Причина ослабления (гибели)
		с нарушенной устойчивостью	с утраченной устойчивостью	
Кошинское	Мало-Кошинское		1,9	882 881
<b>Итого</b>			1,9	

Состояние обследованных лесных насаждений приведено в приложениях 1.1 – 1.4 к Акту в зависимости от метода проведения ЛПО.

1.3. В обследованных лесных участках прогнозируется:

Прогноз	Площадь, га
Ослабление лесных насаждений	
Усыхание лесных насаждений различной степени	
Развитие очагов вредных организмов	

1.4. Обнаружено загрязнение лесного участка отходами и выбросами:

промышленными

бытовыми

Вид загрязнения	Размеры загрязнения			Объем, кубм	Площадь загрязнения, га
	длина, м	ширина, м	высота, м		


## ЗАКЛЮЧЕНИЕ

Оценка текущего санитарного и лесопатологического состояния лесных насаждений, назначенные профилактические мероприятия по защите лесов, агитационные мероприятия:

**В результате стихийного бедствия - шквалистого ветра 02.08.2017 в кв. 19 выд. 44 Кошинское участковое лесничество по л/у Мало-Кошинское по результатам глазомерной оценки по состоянию деревьев в соответствии со шкалой категорий состояния деревьев выявлено, что 97 % деревьев получили механические повреждения, их доля по признакам повреждения:**  
**код (881) 48 % - воздействие сильных ветров, повлекшее наклон более 10°, изгиб или вывал;**  
**код (882) 49 % - воздействие шквалистых ветров текущего года, повлекшее слом стволов.**  
**Насаждение по категории состояния относится к категории погибших (с утраченной устойчивостью)**  
**В соответствии с пунктом 46 приложения 1 Приказа Минприроды России от 16 сентября 2016 г. № 480 в границах, указанных в абрисе участка (прил.3) назначается санитарно-оздоровительное мероприятие: выборочная санитарная рубка (ВСР) на площади 1,9 га**

Исполнитель работ по проведению лесопатологического обследования:

Ф.И.О. Логинев И.В.

Подпись 

## 1. Визуальное лесопатологическое обследование.\*

Наземное Дистанционное 

1.1. На площади 0,4 га фактическая таксационная характеристика лесного насаждения соответствует (не соответствует) таксационному описанию (нужное подчеркнуть). Причины несоответствия \_\_\_\_\_

Список участков с выявленными несоответствиями приведен в приложении 1 к настоящему Акту.

1.2. Лесные насаждения с нарушенной и утраченной устойчивостью выявлены на площади 0,4 га:

Участковое лесничество	Урочище (дача)	Площадь, га		Причина ослабления (гибели)
		с нарушенной устойчивостью	с утраченной устойчивостью	
Кошинское	Мало-Кошинское		0,4	882 881
<b>Итого</b>			0,4	

Состояние обследованных лесных насаждений приведено в приложениях 1.1 – 1.4 к Акту в зависимости от метода проведения ЛПО.

1.3. В обследованных лесных участках прогнозируется:

Прогноз	Площадь, га
Ослабление лесных насаждений	
Усыхание лесных насаждений различной степени	
Развитие очагов вредных организмов	

1.4. Обнаружено загрязнение лесного участка отходами и выбросами:

промышленными

бытовыми

Вид загрязнения	Размеры загрязнения			Объем, кубм	Площадь загрязнения, га
	длина, м	ширина, м	высота, м		

## ЗАКЛЮЧЕНИЕ

Оценка текущего санитарного и лесопатологического состояния лесных насаждений, назначенные профилактические мероприятия по защите лесов, агитационные мероприятия:

**В результате стихийного бедствия - шквалистого ветра 02.08.2017 в кв. 19 выд. 27**

**Кошинское участковое лесничество по л/у Мало-Кошинское по результатам**

**глазомерной оценки по состоянию деревьев в соответствии со шкалой категорий состояния деревьев**

**выявлено, что 97 % деревьев получили механические повреждения, их доля по признакам повреждения:**

**код (881) 47 % - воздействие сильных ветров, повлекшее наклон более 10°, изгиб или вывал;**

**код (882) 50 % - воздействие шквалистых ветров текущего года, повлекшее слом стволов.**

**Насаждение по категории состояния относится к категории погибших (с утраченной устойчивостью)**

**В соответствии с пунктом 46 приложения 1 Приказа Минприроды России от 16 сентября 2016 г. № 480**

**в границах, указанных в абрисе участка (прил.3) назначается санитарно-оздоровительное мероприятие:**

**выборочная санитарная рубка (ВСР) на площади 0,4 га**

Исполнитель работ по проведению лесопатологического обследования:

Ф.И.О.

Логинов И.В.

Подпись



## 1. Визуальное лесопатологическое обследование.\*

Наземное Дистанционное 

1.1. На площади 2,5 га фактическая таксационная характеристика лесного насаждения соответствует (не соответствует) таксационному описанию (нужное подчеркнуть). Причины несоответствия \_\_\_\_\_

Список участков с выявленными несоответствиями приведен в приложении 1 к настоящему Акту.

1.2. Лесные насаждения с нарушенной и утраченной устойчивостью выявлены на площади 2,5 га:

Участковое лесничество	Урочище (дача)	Площадь, га		Причина ослабления (гибели)
		с нарушенной устойчивостью	с утраченной устойчивостью	
<i>Кошинское</i>	<i>Мало-Кошинское</i>		2,5	882 881
<b>Итого</b>			2,5	

Состояние обследованных лесных насаждений приведено в приложениях 1.1 – 1.4 к Акту в зависимости от метода проведения ЛПО.

1.3. В обследованных лесных участках прогнозируется:

Прогноз	Площадь, га
<i>Ослабление лесных насаждений</i>	
<i>Усыхание лесных насаждений различной степени</i>	
<i>Развитие очагов вредных организмов</i>	

1.4. Обнаружено загрязнение лесного участка отходами и выбросами:

промышленными

бытовыми

Вид загрязнения	Размеры загрязнения			Объем, кубм	Площадь загрязнения, га
	длина, м	ширина, м	высота, м		

## ЗАКЛЮЧЕНИЕ

Оценка текущего санитарного и лесопатологического состояния лесных насаждений, назначенные профилактические мероприятия по защите лесов, агитационные мероприятия:

*В результате стихийного бедствия - шквалистого ветра 02.08.2017 в кв. 19 выд. 28*

*Кошинское участковое лесничество по л/у Мало-Кошинское по результатам глазомерной оценки по состоянию деревьев в соответствии со шкалой категорий состояния деревьев*

*выявлено, что 98 % деревьев получили механические повреждения, их доля по признакам повреждения:*

*код (881) 38 % - воздействие сильных ветров, повлекшее наклон более 10°, изгиб или вывал;*

*код (882) 60 % - воздействие шквалистых ветров текущего года, повлекшее слом стволов.*

*Насаждение по категории состояния относится к категории погибших (с утраченной устойчивостью)*

*В соответствии с пунктом 46 приложения 1 Приказа Минприроды России от 16 сентября 2016 г. № 480*

*в границах, указанных в абрисе участка (прил.3) назначается санитарно-оздоровительное мероприятие: выборочная санитарная рубка (ВСР) на площади 2,5 га*

Исполнитель работ по проведению лесопатологического обследования:

Ф.И.О.

Логинов И.В.

Подпись

\* Раздел включается в акт, в случае проведения лесопатологического обследования визуальным способом.

## 1. Визуальное лесопатологическое обследование.\*

Наземное Дистанционное 

1.1. На площади 1,9 га фактическая таксационная характеристика лесного насаждения соответствует (не соответствует) таксационному описанию (нужное подчеркнуть). Причины несоответствия \_\_\_\_\_

Список участков с выявленными несоответствиями приведен в приложении 1 к настоящему Акту.

1.2. Лесные насаждения с нарушенной и утраченной устойчивостью выявлены на площади 1,9 га:

Участковое лесничество	Урочище (дача)	Площадь, га		Причина ослабления (гибели)
		с нарушенной устойчивостью	с утраченной устойчивостью	
Кошинское	Мало-Кошинское		1,9	882 881
<b>Итого</b>			1,9	

Состояние обследованных лесных насаждений приведено в приложениях 1.1 – 1.4 к Акту в зависимости от метода проведения ЛПО.

1.3. В обследованных лесных участках прогнозируется:

Прогноз	Площадь, га
Ослабление лесных насаждений	
Усыхание лесных насаждений различной степени	
Развитие очагов вредных организмов	

1.4. Обнаружено загрязнение лесного участка отходами и выбросами:

промышленными

бытовыми

Вид загрязнения	Размеры загрязнения			Объем, кубм	Площадь загрязнения, га
	длина, м	ширина, м	высота, м		

## ЗАКЛЮЧЕНИЕ

Оценка текущего санитарного и лесопатологического состояния лесных насаждений, назначенные профилактические мероприятия по защите лесов, агитационные мероприятия:

В результате стихийного бедствия - шквалистого ветра 02.08.2017 в кв. 19 выд. 29 Кошинское участковое лесничество по л/у Мало-Кошинское по результатам глазомерной оценки по состоянию деревьев в соответствии со шкалой категорий состояния деревьев выявлено, что 97 % деревьев получили механические повреждения, их доля по признакам повреждения: код (881) 40 % - воздействие сильных ветров, повлекшее наклон более 10°, изгиб или вывал; код (882) 57 % - воздействие шквалистых ветров текущего года, повлекшее слом стволов.  
Насаждение по категории состояния относится к категории погибших (с утраченной устойчивостью)  
В соответствии с пунктом 46 приложения 1 Приказа Минприроды России от 16 сентября 2016 г. № 480 в границах, указанных в абрисе участка (прил.3) назначается санитарно-оздоровительное мероприятие: выборочная санитарная рубка (ВСР) на площади 1,9 га

Исполнитель работ по проведению лесопатологического обследования:

Ф.И.О.

Логинов И.В.

Подпись



## 1. Визуальное лесопатологическое обследование.\*

Наземное Дистанционное 

1.1. На площади 5,7 га фактическая таксационная характеристика лесного насаждения соответствует (не соответствует) таксационному описанию (нужное подчеркнуть). Причины несоответствия \_\_\_\_\_

Список участков с выявленными несоответствиями приведен в приложении 1 к настоящему Акту.

1.2. Лесные насаждения с нарушенной и утраченной устойчивостью выявлены на площади 5,7 га:

Участковое лесничество	Урочище (дача)	Площадь, га		Причина ослабления (гибели)
		с нарушенной устойчивостью	с утраченной устойчивостью	
Кошинское	Мало-Кошинское		5,7	882 881
<b>Итого</b>			5,7	

Состояние обследованных лесных насаждений приведено в приложениях 1.1 – 1.4 к Акту в зависимости от метода проведения ЛПО.

1.3. В обследованных лесных участках прогнозируется:

Прогноз	Площадь, га
Ослабление лесных насаждений	
Усыхание лесных насаждений различной степени	
Развитие очагов вредных организмов	

1.4. Обнаружено загрязнение лесного участка отходами и выбросами:

промышленными

бытовыми

Вид загрязнения	Размеры загрязнения			Объем, кубм	Площадь загрязнения, га
	длина, м	ширина, м	высота, м		

## ЗАКЛЮЧЕНИЕ

Оценка текущего санитарного и лесопатологического состояния лесных насаждений, назначенные профилактические мероприятия по защите лесов, агитационные мероприятия:

*В результате стихийного бедствия - шквалистого ветра 02.08.2017 в кв. 19 выд. 30*

*Кошинское участковое лесничество по л/у Мало-Кошинское по результатам*

*глазомерной оценки по состоянию деревьев в соответствии со шкалой категорий состояния деревьев*

*выявлено, что 98 % деревьев получили механические повреждения, их доля по признакам повреждения:*

*код (881) 47 % - воздействие сильных ветров, повлекшее наклон более 10°, изгиб или вывал;*

*код (882) 51 % - воздействие шквалистых ветров текущего года, повлекшее слом стволов.*

*Насаждение по категории состояния относится к категории погибших (с утраченной устойчивостью)*

*В соответствии с пунктом 46 приложения 1 Приказа Минприроды России от 16 сентября 2016 г. № 480*

*в границах, указанных в абрисе участка (прил.3) назначается санитарно-оздоровительное мероприятие:*

*выборочная санитарная рубка (ВСП) на площади 5,7 га*

Исполнитель работ по проведению лесопатологического обследования:

Ф.И.О.

Логинов И.В.

Подпись



## 1. Визуальное лесопатологическое обследование.\*

Наземное Дистанционное 

1.1. На площади 0,8 га фактическая таксационная характеристика лесного насаждения соответствует (не соответствует) таксационному описанию (нужное подчеркнуть). Причины несоответствия \_\_\_\_\_

Список участков с выявленными несоответствиями приведен в приложении 1 к настоящему Акту.

1.2. Лесные насаждения с нарушенной и утраченной устойчивостью выявлены на площади 0,8 га:

Участковое лесничество	Урочище (дача)	Площадь, га		Причина ослабления (гибели)
		с нарушенной устойчивостью	с утраченной устойчивостью	
<i>Кошинское</i>	<i>Мало-Кошинское</i>		<i>0,8</i>	<i>882 881</i>
<i>Итого</i>			<i>0,8</i>	

Состояние обследованных лесных насаждений приведено в приложениях 1.1 – 1.4 к Акту в зависимости от метода проведения ЛПО.

1.3. В обследованных лесных участках прогнозируется:

Прогноз	Площадь, га
<i>Ослабление лесных насаждений</i>	
<i>Усыхание лесных насаждений различной степени</i>	
<i>Развитие очагов вредных организмов</i>	

1.4. Обнаружено загрязнение лесного участка отходами и выбросами:

промышленными

бытовыми

Вид загрязнения	Размеры загрязнения			Объем, кубм	Площадь загрязнения, га
	длина, м	ширина, м	высота, м		

## ЗАКЛЮЧЕНИЕ

Оценка текущего санитарного и лесопатологического состояния лесных насаждений, назначенные профилактические мероприятия по защите лесов, агитационные мероприятия:

*В результате стихийного бедствия - шквалистого ветра 02.08.2017 в кв. 19 вид. 31*

*Кошинское участковое лесничество по л/у Мало-Кошинское по результатам глазомерной оценки по состоянию деревьев в соответствии со шкалой категорий состояния деревьев выявлено, что 97 % деревьев получили механические повреждения, их доля по признакам повреждения:*

*код (881) 39 % - воздействие сильных ветров, повлекшее наклон более 10°, изгиб или вывал;*

*код (882) 58 % - воздействие шквалистых ветров текущего года, повлекшее слом стволов.*

*Насаждение по категории состояния относится к категории погибших (с утраченной устойчивостью)*

*В соответствии с пунктом 46 приложения 1 Приказа Минприроды России от 16 сентября 2016 г. № 480 в границах, указанных в абрисе участка (прил.3) назначается санитарно-оздоровительное мероприятие:*

*выборочная санитарная рубка (ВСР) на площади 0,8 га*

Исполнитель работ по проведению лесопатологического обследования:

Ф.И.О.

Логинов И.В.

Подпись



## 1. Визуальное лесопатологическое обследование.\*

Наземное Дистанционное 

1.1. На площади 2,4 га фактическая таксационная характеристика лесного насаждения соответствует (не соответствует) таксационному описанию (нужное подчеркнуть). Причины несоответствия \_\_\_\_\_

Список участков с выявленными несоответствиями приведен в приложении 1 к настоящему Акту.

1.2. Лесные насаждения с нарушенной и утраченной устойчивостью выявлены на площади 2,4 га:

Участковое лесничество	Урочище (дача)	Площадь, га		Причина ослабления (гибели)
		с нарушенной устойчивостью	с утраченной устойчивостью	
<i>Кошинское</i>	<i>Мало-Кошинское</i>		<i>2,4</i>	<i>882 881</i>
<i>Итого</i>			<i>2,4</i>	

Состояние обследованных лесных насаждений приведено в приложениях 1.1 – 1.4 к Акту в зависимости от метода проведения ЛПО.

1.3. В обследованных лесных участках прогнозируется:

Прогноз	Площадь, га
<i>Ослабление лесных насаждений</i>	
<i>Усыхание лесных насаждений различной степени</i>	
<i>Развитие очагов вредных организмов</i>	

1.4. Обнаружено загрязнение лесного участка отходами и выбросами:

промышленными

бытовыми

Вид загрязнения	Размеры загрязнения			Объем, кубм	Площадь загрязнения, га
	длина, м	ширина, м	высота, м		

## ЗАКЛЮЧЕНИЕ

Оценка текущего санитарного и лесопатологического состояния лесных насаждений, назначенные профилактические мероприятия по защите лесов, агитационные мероприятия:

*В результате стихийного бедствия - шквалистого ветра 02.08.2017 в кв. 19 выд. 43*

*Кошинское участковое лесничество по л/у Мало-Кошинское по результатам*

*глазомерной оценки по состоянию деревьев в соответствии со шкалой категорий состояния деревьев*

*выявлено, что 98 % деревьев получили механические повреждения, их доля по признакам повреждения:*

*код (881) 37 % - воздействие сильных ветров, повлекшее наклон более 10°, изгиб или вывал;*

*код (882) 61 % - воздействие шквалистых ветров текущего года, повлекшее слом стволов.*

*Насаждение по категории состояния относится к категории погибших (с утраченной устойчивостью)*

*В соответствии с пунктом 46 приложения 1 Приказа Минприроды России от 16 сентября 2016 г. № 480*

*в границах, указанных в абрисе участка (прил.3) назначается санитарно-оздоровительное мероприятие:*

*выборочная санитарная рубка (ВСР) на площади 2,4 га*

Исполнитель работ по проведению лесопатологического обследования:

Ф.И.О.

Логинов И.В.

Подпись





## 1. Визуальное лесопатологическое обследование.\*

Наземное Дистанционное 

1.1. На площади 1,9 га фактическая таксационная характеристика лесного насаждения соответствует (не соответствует) таксационному описанию (нужное подчеркнуть). Причины несоответствия \_\_\_\_\_

Список участков с выявленными несоответствиями приведен в приложении 1 к настоящему Акту.

1.2. Лесные насаждения с нарушенной и утраченной устойчивостью выявлены на площади 1,9 га:

Участковое лесничество	Урочище (дача)	Площадь, га		Причина ослабления (гибели)
		с нарушенной устойчивостью	с утраченной устойчивостью	
<i>Кошинское</i>	<i>Мало-Кошинское</i>		<i>1,9</i>	<i>882 881</i>
<i>Итого</i>			<i>1,9</i>	

Состояние обследованных лесных насаждений приведено в приложениях 1.1 – 1.4 к Акту в зависимости от метода проведения ЛПО.

1.3. В обследованных лесных участках прогнозируется:

Прогноз	Площадь, га
<i>Ослабление лесных насаждений</i>	
<i>Усыхание лесных насаждений различной степени</i>	
<i>Развитие очагов вредных организмов</i>	

1.4. Обнаружено загрязнение лесного участка отходами и выбросами:

промышленными

бытовыми

Вид загрязнения	Размеры загрязнения			Объём, кубм	Площадь загрязнения, га
	длина, м	ширина, м	высота, м		

## ЗАКЛЮЧЕНИЕ

Оценка текущего санитарного и лесопатологического состояния лесных насаждений, назначенные профилактические мероприятия по защите лесов, агитационные мероприятия:


*В результате стихийного бедствия - шквалистого ветра 02.08.2017 в кв. 19 выд. 11 Кошинское участковое лесничество по л/у Мало-Кошинское по результатам глазомерной оценки по состоянию деревьев в соответствии со шкалой категорий состояния деревьев выявлено, что 97 % деревьев получили механические повреждения, их доля по признакам повреждения: код (881) 48 % - воздействие сильных ветров, повлекшее наклон более 10°, изгиб или вывал; код (882) 49 % - воздействие шквалистых ветров текущего года, повлекшее слом стволов. Насаждение по категории состояния относится к категории погибших (с утраченной устойчивостью) В соответствии с пунктом 46 приложения 1 Приказа Минприроды России от 16 сентября 2016 г. № 480 в границах, указанных в абрисе участка (прил.3) назначается санитарно-оздоровительное мероприятие: выборочная санитарная рубка (ВСР) на площади 1,9 га*

Исполнитель работ по проведению лесопатологического обследования:

Ф.И.О.

Логинов И.В.

Подпись



## 1. Визуальное лесопатологическое обследование.\*

Наземное Дистанционное 

1.1. На площади \_\_\_\_\_ га фактическая таксационная характеристика лесного насаждения соответствует (не соответствует) таксационному описанию (нужное подчеркнуть). Причины несоответствия \_\_\_\_\_

Список участков с выявленными несоответствиями приведен в приложении 1 к настоящему Акту.

1.2. Лесные насаждения с нарушенной и утраченной устойчивостью выявлены на площади \_\_\_\_\_ га:

Участковое лесничество	Урочище (дача)	Площадь, га		Причина ослабления (гибели)
		с нарушенной устойчивостью	с утраченной устойчивостью	
				882 881
<b>Итого</b>				

Состояние обследованных лесных насаждений приведено в приложениях 1.1 – 1.4 к Акту в зависимости от метода проведения ЛПО.

1.3. В обследованных лесных участках прогнозируется:

Прогноз	Площадь, га
<i>Ослабление лесных насаждений</i>	
<i>Усыхание лесных насаждений различной степени</i>	
<i>Развитие очагов вредных организмов</i>	

1.4. Обнаружено загрязнение лесного участка отходами и выбросами:

промышленными

бытовыми

Вид загрязнения	Размеры загрязнения			Объем, кубм	Площадь загрязнения, га
	длина, м	ширина, м	высота, м		

## ЗАКЛЮЧЕНИЕ

Оценка текущего санитарного и лесопатологического состояния лесных насаждений, назначенные профилактические мероприятия по защите лесов, агитационные мероприятия:

**В результате стихийного бедствия - шквалистого ветра 02.08.2017 в кв. выд.**

**участковое лесничество по л/у**

**по результатам**

**глазомерной оценки по состоянию деревьев в соответствии со шкалой категорий состояния деревьев**

**выявлено, что 98 % деревьев получили механические повреждения, их доля по признакам повреждения:**

**код (881) 48 % - воздействие сильных ветров, повлекшее наклон более 10°, изгиб или вывал;**

**код (882) 50 % - воздействие шквалистых ветров текущего года, повлекшее слом стволов.**

**Насаждение по категории состояния относится к категории погибших (с утраченной устойчивостью)**

**В соответствии с пунктом 46 приложения 1 Приказа Минприроды России от 16 сентября 2016 г. № 480**

**в границах, указанных в абрисе участка (прил.3) назначается санитарно-оздоровительное мероприятие:**

**выборочная санитарная рубка (ВСР) на площади \_\_\_\_\_ га**

Исполнитель работ по проведению лесопатологического обследования:

Ф.И.О.

Логинов И.В.

Подпись







**Результаты проведения лесопатологического обследования лесных насаждений за  
Субъект Российской Федерации Тверская область Лесничество (лесопарк) Старицкое  
Участковое лесничество Кошнское Урочище (лесная дача) Мало-Кошнское**

1	2	3	4	5	6	7	Таксационная характеристика лесного насаждения								Распределение деревьев по категориям состояния, %								33	34											
							8	9	10	11	12	13	14	15	16	17	18	19	20	21	22	23			24	25	26	27	28	29	30	31			
Номер квартала	Номер выдела	Площадь выдела, га	Целевое назначение	Лесовая категория защитных лесов	Номер лесопатологического выдела	Площадь выдела лесопатологического выдела, га	Грибского выдела	Грибского выдела, га	Состав	Порода	Возраст	Средняя высота, м	Средний диаметр, см	Тип леса	Полнота	Бонитет	Запас, куб. м/га	Число деревьев на пробе, шт.	Без признаков ослабления	Ослабленные	Сильно ослабленные	Усыхающие	Свежий сухостой	Старый сухостой	Свежий ветровал	Старый ветровал	Свежий бурелом	Старый бурелом	Аварийные деревья	Признаки повреждения деревьев	Доля поврежденных деревьев, %	Причина ослабления, повреждения	Повреждения	Назначенные мероприятия	площадь в рубку, га

графа 4 "Э" эксплуатационные леса  
графа 5 132 защитные полосы лесов вдоль дорог 133 защитные леса  
графа 9 148 защитные полосы лесов вдоль дорог 149 нерестокоренные полосы лесов 128 леса, расположенные в водоохранных зонах  
графа 13 С Сосна Б Береза Оз Осина Оль Ольха серая Иаб Ива дряквоидная  
графа 29 Слм, Сбр, Сж, Сжс, Ссф Сосники (лиственничный, бруснично-чернично-сфагновый) Ель Ельнички (черничный, асплунный, доломитный, прирубный)графа 31 822 воздействия шквальных и ураганных ветров текущего года, полевые сломы деревьев 215 слом ствола в обл. кроны свежий 217 слом ствола под кроной свежий 221 расщепление ствола в верхней части  
графа 33 ССР сплошная санитарная рубка ВСР выборочная санитарная рубка УНД уборка и уборка великанской древесины 227 расщепление ствола у комля

119 особо защитные участки

Исполнитель работ по проведению ЛПО:  
Дата составления документа 28.11.2017г.

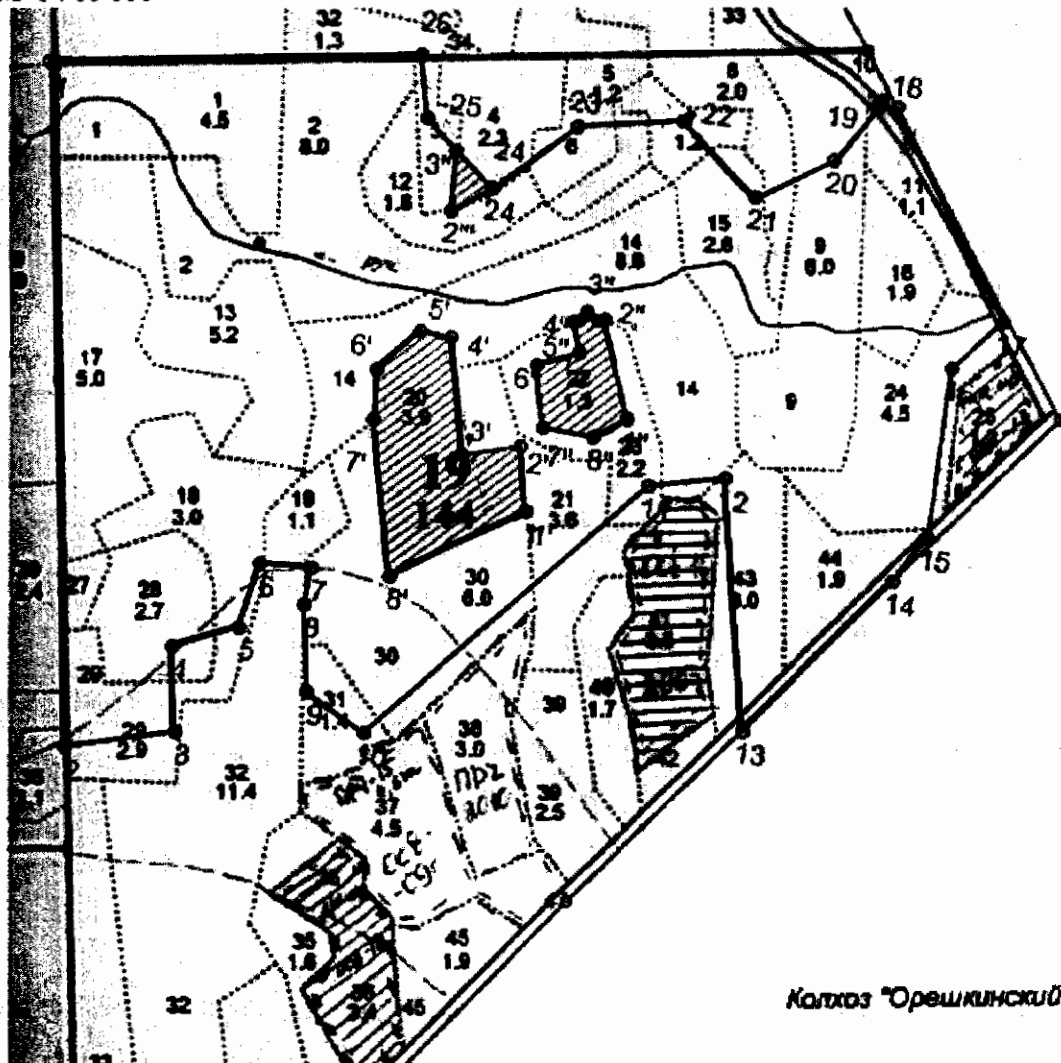
Ф.И.О. Догин И.В. Подпись И.В. Догин Телефон 8-930-170-82-84

Абрис участка  
ГКУ Тверской области «Старицкое лесничество Тверской области»  
Кошинское участковое лесничество (Мало-Кошинское по лесоустройству)

квартал № 19

выдел 1 площадь 4,5 га; выдел 2 площадь 8,0 га; выдел 3 площадь 0,8 га; выдел 5 площадь 0,6 га;  
выдел 7 площадь 0,4 га; выдел 8 площадь 0,4 га; выдел 9 площадь 5,1 га; выдел 11 площадь 1,1 га;  
выдел 12 площадь 1,8 га; выдел 13 площадь 5,2 га; выдел 14 площадь 8,6 га; выдел 15 площадь 2,3 га;  
выдел 16 площадь 1,9 га; выдел 17 площадь 5,0 га; выдел 18 площадь 3,0 га; выдел 19 площадь 1,1 га;  
выдел 21 площадь 2,7 га; выдел 23 площадь 2,0 га; выдел 24 площадь 4,0 га; выдел 27 площадь 0,4 га;  
выдел 28 площадь 2,5 га; выдел 29 площадь 1,9 га; выдел 30 площадь 5,7 га; выдел 31 площадь 0,8 га;  
выдел 43 площадь 2,4 га; выдел 44 площадь 1,9 га.

М 1 : 10 000



Номера точек	Координаты		Румбы линий	Длина, м
1-2	56°42'34,1"	34°07'30,7"	ЮВ - 9°	903
2-3	56°42'04,9"	34°07'30,2"	СВ -74°	148
3-4	56°42'05,4"	34°07'39,1"	СЗ - 10°	112
4-5	56°42'09,0"	34°07'38,8"	СВ - 66°	91
5-6	56°42'09,6"	34°07'44,0"	СВ-10°	89
6-7	56°42'12,4"	34°07'45,8"	СВ-87°	67
7-8	56°42'12,1"	34°07'49,5"	ЮЗ-2°	49
8-9	56°42'10,8"	34°07'49,1"	ЮВ-10°	115
9-10	56°42'06,8"	34°07'48,8"	ЮВ-62°	91,5
10-11	56°42'04,7"	34°07'53,3"	СВ-41°	496,5
11-12	56°42'15,1"	34°08'16,1"	СВ-76°	101,5

12-13	56°42'15,7"	34°08'21,9"	ЮВ-12°	336
13-14	56°42'04,6"	34°08'22,9"	СВ-37°	279
14-15	56°42'10,8"	34°08'34,9"	СВ-30°	73
15-16	56°42'12,9"	34°08'38,1"	СЗ-0°	227
16-17	56°42'19,8"	34°08'39,7"	СВ-40°	92
17-18	56°42'21,8"	34°08'43,8"	СЗ-34°	318
18-19	56°42'31,6"	34°08'35,8"	ЮЗ-78°	26
19-20	56°42'31,6"	34°08'34,2"	ЮЗ-32°	89
20-21	56°42'28,7"	34°08'31,7"	ЮЗ-57°	115
21-22	56°42'26,8"	34°08'24,8"	СЗ-51°	138
22-23	56°42'31,3"	34°08'19,0"	ЮЗ-79°	141
23-24	56°42'31,0"	34°08'11,0"	ЮЗ-46°	138
24-25	56°42'28,3"	34°08'04,0"	СЗ-51°	127
25-26	56°42'31,6"	34°08'59,1"	СЗ-13°	83
26-1	56°42'34,0"	34°07'59,1"	ЮЗ-81°	490
Н.Э. лесные культуры площадь 3,9 га				
1-2	56°42'14,3"	34°08'06,4"	СЗ-13°	87
2-3	56°42'17,0"	34°08'06,1"	ЮЗ-74°	78
3-4	56°42'16,7"	34°08'01,6"	СЗ-13°	155,5
4-5	56°42'21,8"	34°08'00,9"	СЗ-86°	42,5
5-6	56°42'22,3"	34°07'58,3"	ЮЗ-40°	77,0
6-7	56°42'20,5"	34°07'55,2"	ЮВ-5°	65,5
7-8	56°42'18,4"	34°07'54,6"	ЮВ-14°	210
8-1	56°42'11,6"	34°07'55,6"	СВ-56°	199
Н.Э. лесные культуры площадь 1,3 га				
1-2	56°42'18,1"	34°08'14,5"	СЗ-21°	136
2-3	56°42'22,3"	34°08'12,9"	СЗ-74°	25,5
3-4	56°42'22,8"	34°08'11,7"	ЮЗ-45°	22,5
4-5	56°42'22,3"	34°08'10,7"	ЮВ-18°	42,0
5-6	56°42'20,9"	34°08'10,8"	ЮЗ-66°	58
6-7	56°42'20,5"	34°08'07,5"	ЮВ-13°	83,5
7-8	56°42'17,9"	34°08'07,7"	ЮВ-87°	67
8-1	56°42'17,2"	34°08'11,8"	СВ-55°	52
Н.Э. лесные культуры площадь 0,2га				
24-2	56°42'28,3"	34°08'04,0"	ЮЗ-53°	62,0
2-3	56°42'27,4"	34°08'01,2"	СЗ-3°	79,5
3-24	56°42'30,2"	34°08'01,8"	ЮВ-52°	68,5

№ выдела	Ленты (круговые площадки) перечета				
	№ ленты (площадки)	Длина, м	Ширина, м	Радиус, м	Площадь, га

Условные обозначения: ..... – границы СОМ

Исполнитель работ по проведению лесопатологического обследования:

ФИО Логонов Илья Васильевич

Подпись \_\_\_\_\_

Дата составления документа 28.11.2017г. Телефон: 8-930-170-82-84