

УТВЕРЖДАЮ:

Министр лесного хозяйства хозяйства

Тверской области

(должность)

Барышков В.В.

(Ф.И.О., подпись)

05.12.2017

(Дата)

Акт
лесопатологического обследования № 1084

лесных насаждений Старицкого лесничество (лесопарка)
Тверской области (субъект Российской Федерации)

Способ лесопатологического обследования: 1. Визуальный
2. Инструментальный

Место проведения

Участковое лесничество	Урочище (дача)	Квартал (кварталы)	Выдел (выделы)	Площадь, га
Кошинское	Мало-Кошинское	19	1	4,6
Кошинское	Мало-Кошинское	19	2	8,4
Кошинское	Мало-Кошинское	19	3	0,9
Кошинское	Мало-Кошинское	19	5	1,2
Кошинское	Мало-Кошинское	19	7	1,1
Кошинское	Мало-Кошинское	19	8	2,0
Кошинское	Мало-Кошинское	19	9	6,3
Кошинское	Мало-Кошинское	19	11	1,1
Кошинское	Мало-Кошинское	19	12	1,8

Лесопатологическое обследование проведено на общей площади 27,4 га.

1. Визуальное лесопатологическое обследование.*

Наземное Дистанционное

1.1. На площади 4,5 га фактическая таксационная характеристика лесного насаждения соответствует (не соответствует) таксационному описанию (нужное подчеркнуть). Причины несоответствия _____

Список участков с выявленными несоответствиями приведен в приложении 1 к настоящему Акту.

1.2. Лесные насаждения с нарушенной и утраченной устойчивостью выявлены на площади 4,5 га:

Участковое лесничество	Урочище (дача)	Площадь, га		Причина ослабления (гибели)
		с нарушенной устойчивостью	с утраченной устойчивостью	
<i>Кошинское</i>	<i>Мало-Кошинское</i>		<i>4,5</i>	<i>882 881</i>
<i>Итого</i>			<i>4,5</i>	

Состояние обследованных лесных насаждений приведено в приложениях 1.1 – 1.4 к Акту в зависимости от метода проведения ЛПО.

1.3. В обследованных лесных участках прогнозируется:

Прогноз	Площадь, га
<i>Ослабление лесных насаждений</i>	
<i>Усыхание лесных насаждений различной степени</i>	
<i>Развитие очагов вредных организмов</i>	

1.4. Обнаружено загрязнение лесного участка отходами и выбросами:

промышленными

бытовыми

Вид загрязнения	Размеры загрязнения			Объем, кубм	Площадь загрязнения, га
	длина, м	ширина, м	высота, м		

ЗАКЛЮЧЕНИЕ

Оценка текущего санитарного и лесопатологического состояния лесных насаждений, назначенные профилактические мероприятия по защите лесов, агитационные мероприятия:

В результате стихийного бедствия - шквалистого ветра 02.08.2017 в кв. 19 выд. 1

Кошинское участковое лесничество по л/у Мало-Кошинское по результатам глазомерной оценки по состоянию деревьев в соответствии со шкалой категорий состояния деревьев выявлено, что 96 % деревьев получили механические повреждения, их доля по признакам повреждения:

код (881) 48 % - воздействие сильных ветров, повлекшее наклон более 10°, изгиб или вывал;

код (882) 48 % - воздействие шквалистых ветров текущего года, повлекшее слом стволов.

Насаждение по категории состояния относится к категории погибших (с утраченной устойчивостью)

В соответствии с пунктом 46 приложения 1 Приказа Минприроды России от 16 сентября 2016 г. № 480

в границах, указанных в абрисе участка (прил.3) назначается санитарно-оздоровительное мероприятие:


выборочная санитарная рубка (ВСР) на площади 4,5 га

Исполнитель работ по проведению лесопатологического обследования:

Ф.И.О.

Логинов И.В.

Подпись



1. Визуальное лесопатологическое обследование.*

Наземное Дистанционное

1.1. На площади 8,0 га фактическая таксационная характеристика лесного насаждения соответствует (не соответствует) таксационному описанию (нужное подчеркнуть). Причины несоответствия _____

Список участков с выявленными несоответствиями приведен в приложении 1 к настоящему Акту.

1.2. Лесные насаждения с нарушенной и утраченной устойчивостью выявлены на площади 8,0 га:

Участковое лесничество	Урочище (дача)	Площадь, га		Причина ослабления (гибели)
		с нарушенной устойчивостью	с утраченной устойчивостью	
Кошинское	Мало-Кошинское		8,0	882 881
Итого			8,0	

Состояние обследованных лесных насаждений приведено в приложениях 1.1 – 1.4 к Акту в зависимости от метода проведения ЛПО.

1.3. В обследованных лесных участках прогнозируется:

Прогноз	Площадь, га
Ослабление лесных насаждений	
Усыхание лесных насаждений различной степени	
Развитие очагов вредных организмов	

1.4. Обнаружено загрязнение лесного участка отходами и выбросами:

промышленными

бытовыми

Вид загрязнения	Размеры загрязнения			Объем, кубм	Площадь загрязнения, га
	длина, м	ширина, м	высота, м		

ЗАКЛЮЧЕНИЕ

Оценка текущего санитарного и лесопатологического состояния лесных насаждений, назначенные профилактические мероприятия по защите лесов, агитационные мероприятия:

В результате стихийного бедствия - шквалистого ветра 02.08.2017 в кв. 19 выд. 2

Кошинское участковое лесничество по лу Мало-Кошинское по результатам глазомерной оценки по состоянию деревьев в соответствии со шкалой категорий состояния деревьев выявлено, что 97 % деревьев получили механические повреждения, их доля по признакам повреждения:

код (881) 47 % - воздействие сильных ветров, повлекшее наклон более 10°, изгиб или вывал;

код (882) 50 % - воздействие шквалистых ветров текущего года, повлекшее слом стволов.

Насаждение по категории состояния относится к категории погибших (с утраченной устойчивостью)

В соответствии с пунктом 46 приложения 1 Приказа Минприроды России от 16 сентября 2016 г. № 480 в границах, указанных в абрисе участка (прил.3) назначается санитарно-оздоровительное мероприятие: выборочная санитарная рубка (ВСР) на площади 8,0 га

Исполнитель работ по проведению лесопатологического обследования:

Ф.И.О.

Логинев И.В.

Подпись



1. Визуальное лесопатологическое обследование.*

Наземное Дистанционное

1.1. На площади 0,8 га фактическая таксационная характеристика лесного насаждения соответствует (не соответствует) таксационному описанию (нужное подчеркнуть). Причины несоответствия _____

Список участков с выявленными несоответствиями приведен в приложении 1 к настоящему Акту.

1.2. Лесные насаждения с нарушенной и утраченной устойчивостью выявлены на площади 0,8 га:

Участковое лесничество	Урочище (дача)	Площадь, га		Причина ослабления (гибели)
		с нарушенной устойчивостью	с утраченной устойчивостью	
Кошинское	Мало-Кошинское		0,8	882 881
Итого			0,8	

Состояние обследованных лесных насаждений приведено в приложениях 1.1 – 1.4 к Акту в зависимости от метода проведения ЛПО.

1.3. В обследованных лесных участках прогнозируется:

Прогноз	Площадь, га
Ослабление лесных насаждений	
Усыхание лесных насаждений различной степени	
Развитие очагов вредных организмов	

1.4. Обнаружено загрязнение лесного участка отходами и выбросами:

промышленными

бытовыми

Вид загрязнения	Размеры загрязнения			Объем, кубм	Площадь загрязнения, га
	длина, м	ширина, м	высота, м		

ЗАКЛЮЧЕНИЕ

Оценка текущего санитарного и лесопатологического состояния лесных насаждений, назначенные профилактические мероприятия по защите лесов, агитационные мероприятия:

В результате стихийного бедствия - шквалистого ветра 02.08.2017 в кв. 19 выд. 3

Кошинское участковое лесничество по л/у Мало-Кошинское по результатам
глазомерной оценки по состоянию деревьев в соответствии со шкалой категорий состояния деревьев

выявлено, что 98 % деревьев получили механические повреждения, их доля по признакам повреждения:

код (881) 38 % - воздействие сильных ветров, повлекшее наклон более 10°, изгиб или вывал;

код (882) 60 % - воздействие шквалистых ветров текущего года, повлекшее слом стволов.

Насаждение по категории состояния относится к категории погибших (с утраченной устойчивостью)

В соответствии с пунктом 46 приложения 1 Приказа Минприроды России от 16 сентября 2016 г. № 480

в границах, указанных в абрисе участка (прил.3) назначается санитарно-оздоровительное мероприятие:

выборочная санитарная рубка (ВСР) на площади 0,8 га

Исполнитель работ по проведению лесопатологического обследования:

Ф.И.О.

Логинов И.В.

Подпись



1. Визуальное лесопатологическое обследование.*

Наземное Дистанционное

1.1. На площади 0,6 га фактическая таксационная характеристика лесного насаждения соответствует (не соответствует) таксационному описанию (нужное подчеркнуть). Причины несоответствия _____

Список участков с выявленными несоответствиями приведен в приложении 1 к настоящему Акту.

1.2. Лесные насаждения с нарушенной и утраченной устойчивостью выявлены на площади 0,6 га:

Участковое лесничество	Урочище (дача)	Площадь, га		Причина ослабления (гибели)
		с нарушенной устойчивостью	с утраченной устойчивостью	
Кошинское	Мало-Кошинское		0,6	882 881
Итого			0,6	

Состояние обследованных лесных насаждений приведено в приложениях 1.1 – 1.4 к Акту в зависимости от метода проведения ЛПО.

1.3. В обследованных лесных участках прогнозируется:

Прогноз	Площадь, га
Ослабление лесных насаждений	
Усыхание лесных насаждений различной степени	
Развитие очагов вредных организмов	

1.4. Обнаружено загрязнение лесного участка отходами и выбросами:

промышленными

бытовыми

Вид загрязнения	Размеры загрязнения			Объем, кубм	Площадь загрязнения, га
	длина, м	ширина, м	высота, м		

ЗАКЛЮЧЕНИЕ

Оценка текущего санитарного и лесопатологического состояния лесных насаждений, назначенные профилактические мероприятия по защите лесов, агитационные мероприятия:

В результате стихийного бедствия - шквалистого ветра 02.08.2017 в кв. 19 выд. 5

Кошинское участковое лесничество по л/у Мало-Кошинское по результатам глазомерной оценки по состоянию деревьев в соответствии со шкалой категорий состояния деревьев выявлено, что 97 % деревьев получили механические повреждения, их доля по признакам повреждения:

код (881) 40 % - воздействие сильных ветров, повлекшее наклон более 10°, изгиб или вывал;

код (882) 57 % - воздействие шквалистых ветров текущего года, повлекшее слом стволов.

Насаждение по категории состояния относится к категории погибших (с утраченной устойчивостью)

В соответствии с пунктом 46 приложения 1 Приказа Минприроды России от 16 сентября 2016 г. № 480


в границах, указанных в абрисе участка (прил.3) назначается санитарно-оздоровительное мероприятие: выборочная санитарная рубка (ВСР) на площади 0,6 га

Исполнитель работ по проведению лесопатологического обследования:

Ф.И.О.

Логинов И.В.

Подпись



1. Визуальное лесопатологическое обследование.*

Наземное Дистанционное

1.1. На площади 0,4 га фактическая таксационная характеристика лесного насаждения соответствует (не соответствует) таксационному описанию (нужное подчеркнуть). Причины несоответствия _____

Список участков с выявленными несоответствиями приведен в приложении 1 к настоящему Акту.

1.2. Лесные насаждения с нарушенной и утраченной устойчивостью выявлены на площади 0,4 га:

Участковое лесничество	Урочище (дача)	Площадь, га		Причина ослабления (гибели)
		с нарушенной устойчивостью	с утраченной устойчивостью	
Кошинское	Мало-Кошинское		0,4	882 881
Итого			0,4	

Состояние обследованных лесных насаждений приведено в приложениях 1.1 – 1.4 к Акту в зависимости от метода проведения ЛПО.

1.3. В обследованных лесных участках прогнозируется:

Прогноз	Площадь, га
<i>Ослабление лесных насаждений</i>	
<i>Усыхание лесных насаждений различной степени</i>	
<i>Развитие очагов вредных организмов</i>	

1.4. Обнаружено загрязнение лесного участка отходами и выбросами:

промышленными

бытовыми

Вид загрязнения	Размеры загрязнения			Объем, кубм	Площадь загрязнения, га
	длина, м	ширина, м	высота, м		

ЗАКЛЮЧЕНИЕ

Оценка текущего санитарного и лесопатологического состояния лесных насаждений, назначенные профилактические мероприятия по защите лесов, агитационные мероприятия:

В результате стихийного бедствия - шквалистого ветра 02.08.2017 в кв. 19 выд. 7

Кошинское участковое лесничество по л/у Мало-Кошинское по результатам глазомерной оценки по состоянию деревьев в соответствии со шкалой категорий состояния деревьев

выявлено, что 98 % деревьев получили механические повреждения, их доля по признакам повреждения:

код (881) 47 % - воздействие сильных ветров, повлекшее наклон более 10°, изгиб или вывал;

код (882) 51 % - воздействие шквалистых ветров текущего года, повлекшее слом стволов.

Насаждение по категории состояния относится к категории погибших (с утраченной устойчивостью)

В соответствии с пунктом 46 приложения 1 Приказа Минприроды России от 16 сентября 2016 г. № 480

в границах, указанных в абрисе участка (прил.3) назначается санитарно-оздоровительное мероприятие:

выборочная санитарная рубка (ВСР) на площади 0,4 га

Исполнитель работ по проведению лесопатологического обследования:

Ф.И.О.

Логинов И.В.

Подпись



1. Визуальное лесопатологическое обследование.*

Наземное Дистанционное

1.1. На площади 0,4 га фактическая таксационная характеристика лесного насаждения соответствует (не соответствует) таксационному описанию (нужное подчеркнуть). Причины несоответствия _____

Список участков с выявленными несоответствиями приведен в приложении 1 к настоящему Акту.

1.2. Лесные насаждения с нарушенной и утраченной устойчивостью выявлены на площади 0,4 га:

Участковое лесничество	Урочище (дача)	Площадь, га		Причина ослабления (гибели)
		с нарушенной устойчивостью	с утраченной устойчивостью	
<i>Кошинское</i>	<i>Мало-Кошинское</i>		<i>0,4</i>	<i>882 881</i>
<i>Итого</i>			<i>0,4</i>	

Состояние обследованных лесных насаждений приведено в приложениях 1.1 – 1.4 к Акту в зависимости от метода проведения ЛПО.

1.3. В обследованных лесных участках прогнозируется:

Прогноз	Площадь, га
<i>Ослабление лесных насаждений</i>	
<i>Усыхание лесных насаждений различной степени</i>	
<i>Развитие очагов вредных организмов</i>	

1.4. Обнаружено загрязнение лесного участка отходами и выбросами:

промышленными

бытовыми

Вид загрязнения	Размеры загрязнения			Объем, кубм	Площадь загрязнения, га
	длина, м	ширина, м	высота, м		

ЗАКЛЮЧЕНИЕ

Оценка текущего санитарного и лесопатологического состояния лесных насаждений, назначенные профилактические мероприятия по защите лесов, агитационные мероприятия:

В результате стихийного бедствия - шквалистого ветра 02.08.2017 в кв. 19 вид. 8

Кошинское участковое лесничество по л/у Мало-Кошинское по результатам глазомерной оценки по состоянию деревьев в соответствии со шкалой категорий состояния деревьев

выявлено, что 97 % деревьев получили механические повреждения, их доля по признакам повреждения:

код (881) 39 % - воздействие сильных ветров, повлекшее наклон более 10°, изгиб или вывал;

код (882) 58 % - воздействие шквалистых ветров текущего года, повлекшее слом стволов.

Насаждение по категории состояния относится к категории погибших (с утраченной устойчивостью)

В соответствии с пунктом 46 приложения 1 Приказа Минприроды России от 16 сентября 2016 г. № 480

в границах, указанных в абрисе участка (прил.3) назначается санитарно-оздоровительное мероприятие: выборочная санитарная рубка (ВСР) на площади 0,4 га

Исполнитель работ по проведению лесопатологического обследования:

Ф.И.О. Логинов И.В.

Подпись 

1. Визуальное лесопатологическое обследование.*

Наземное Дистанционное

1.1. На площади 5,1 га фактическая таксационная характеристика лесного насаждения соответствует (не соответствует) таксационному описанию (нужное подчеркнуть). Причины несоответствия _____

Список участков с выявленными несоответствиями приведен в приложении 1 к настоящему Акту.

1.2. Лесные насаждения с нарушенной и утраченной устойчивостью выявлены на площади 5,1 га:

Участковое лесничество	Урочище (дача)	Площадь, га		Причина ослабления (гибели)
		с нарушенной устойчивостью	с утраченной устойчивостью	
Кошинское	Мало-Кошинское		5,1	882 881
Итого			5,1	

Состояние обследованных лесных насаждений приведено в приложениях 1.1 – 1.4 к Акту в зависимости от метода проведения ЛПО.

1.3. В обследованных лесных участках прогнозируется:

Прогноз	Площадь, га
Ослабление лесных насаждений	
Усыхание лесных насаждений различной степени	
Развитие очагов вредных организмов	

1.4. Обнаружено загрязнение лесного участка отходами и выбросами:

промышленными

бытовыми

Вид загрязнения	Размеры загрязнения			Объем, кубм	Площадь загрязнения, га
	длина, м	ширина, м	высота, м		

ЗАКЛЮЧЕНИЕ

Оценка текущего санитарного и лесопатологического состояния лесных насаждений, назначенные профилактические мероприятия по защите лесов, агитационные мероприятия:

В результате стихийного бедствия - шквалистого ветра 02.08.2017 в кв. 19 выд. 9 Кошинское участковое лесничество по л/у Мало-Кошинское по результатам глазомерной оценки по состоянию деревьев в соответствии со шкалой категорий состояния деревьев выявлено, что 98 % деревьев получили механические повреждения, их доля по признакам повреждения:
код (881) 37 % - воздействие сильных ветров, повлекшее наклон более 10°, изгиб или вывал;
код (882) 61 % - воздействие шквалистых ветров текущего года, повлекшее слом стволов.
Насаждение по категории состояния относится к категории погибших (с утраченной устойчивостью)
В соответствии с пунктом 46 приложения 1 Приказа Минприроды России от 16 сентября 2016 г. № 480 в границах, указанных в абрисе участка (прил.3) назначается санитарно-оздоровительное мероприятие: выборочная санитарная рубка (ВСР) на площади 5,1 га

Исполнитель работ по проведению лесопатологического обследования:

Ф.И.О.

Логин И.В.

Подпись



1. Визуальное лесопатологическое обследование.*

Наземное Дистанционное

1.1. На площади 1,1 га фактическая таксационная характеристика лесного насаждения соответствует (не соответствует) таксационному описанию (нужное подчеркнуть). Причины несоответствия _____

Список участков с выявленными несоответствиями приведен в приложении 1 к настоящему Акту.

1.2. Лесные насаждения с нарушенной и утраченной устойчивостью выявлены на площади 1,1 га:

Участковое лесничество	Урочище (дача)	Площадь, га		Причина ослабления (гибели)
		с нарушенной устойчивостью	с утраченной устойчивостью	
Кошинское	Мало-Кошинское		1,1	882 881
Итого			1,1	

Состояние обследованных лесных насаждений приведено в приложениях 1.1 – 1.4 к Акту в зависимости от метода проведения ЛПО.

1.3. В обследованных лесных участках прогнозируется:

Прогноз	Площадь, га
Ослабление лесных насаждений	
Усыхание лесных насаждений различной степени	
Развитие очагов вредных организмов	

1.4. Обнаружено загрязнение лесного участка отходами и выбросами:

промышленными

бытовыми

Вид загрязнения	Размеры загрязнения			Объем, кубм	Площадь загрязнения, га
	длина, м	ширина, м	высота, м		

ЗАКЛЮЧЕНИЕ

Оценка текущего санитарного и лесопатологического состояния лесных насаждений, назначенные профилактические мероприятия по защите лесов, агитационные мероприятия:

В результате стихийного бедствия - шквалистого ветра 02.08.2017 в кв. 19 выд. 11 Кошинское участковое лесничество по л/у Мало-Кошинское по результатам глазомерной оценки по состоянию деревьев в соответствии со шкалой категорий состояния деревьев выявлено, что 97 % деревьев получили механические повреждения, их доля по признакам повреждения:
код (881) 48 % - воздействие сильных ветров, повлекшее наклон более 10°, изгиб или вывал;
код (882) 49 % - воздействие шквалистых ветров текущего года, повлекшее слом стволов.
Насаждение по категории состояния относится к категории погибших (с утраченной устойчивостью)
В соответствии с пунктом 46 приложения 1 Приказа Минприроды России от 16 сентября 2016 г. № 480 в границах, указанных в абрисе участка (прил.3) назначается санитарно-оздоровительное мероприятие:
выборочная санитарная рубка (ВСР) на площади 1,1 га

Исполнитель работ по проведению лесопатологического обследования:

Ф.И.О.

Логинов И.В.

Подпись



1. Визуальное лесопатологическое обследование.*

Наземное Дистанционное

1.1. На площади 1,8 га фактическая таксационная характеристика лесного насаждения соответствует (не соответствует) таксационному описанию (нужное подчеркнуть). Причины несоответствия _____

Список участков с выявленными несоответствиями приведен в приложении 1 к настоящему Акту.

1.2. Лесные насаждения с нарушенной и утраченной устойчивостью выявлены на площади 1,8 га:

Участковое лесничество	Урочище (дача)	Площадь, га		Причина ослабления (гибели)
		с нарушенной устойчивостью	с утраченной устойчивостью	
Кошинское	Мало-Кошинское		1,8	882 881
Итого			1,8	

Состояние обследованных лесных насаждений приведено в приложениях 1.1 – 1.4 к Акту в зависимости от метода проведения ЛПО.

1.3. В обследованных лесных участках прогнозируется:

Прогноз	Площадь, га
Ослабление лесных насаждений	
Усыхание лесных насаждений различной степени	
Развитие очагов вредных организмов	

1.4. Обнаружено загрязнение лесного участка отходами и выбросами:

промышленными

бытовыми

Вид загрязнения	Размеры загрязнения			Объем, кубм	Площадь загрязнения, га
	длина, м	ширина, м	высота, м		

ЗАКЛЮЧЕНИЕ

Оценка текущего санитарного и лесопатологического состояния лесных насаждений, назначенные профилактические мероприятия по защите лесов, агитационные мероприятия:

В результате стихийного бедствия - шквалистого ветра 02.08.2017 в кв. 19 выд. 12 Кошинское участковое лесничество по л/у Мало-Кошинское по результатам
глазомерной оценки по состоянию деревьев в соответствии со шкалой категорий состояния деревьев
выявлено, что 98 % деревьев получили механические повреждения, их доля по признакам повреждения:
код (881) 48 % - воздействие сильных ветров, повлекшее наклон более 10°, изгиб или вывал;
код (882) 50 % - воздействие шквалистых ветров текущего года, повлекшее слом стволов.
Насаждение по категории состояния относится к категории погибших (с утраченной устойчивостью)
В соответствии с пунктом 46 приложения 1 Приказа Минприроды России от 16 сентября 2016 г. № 480
в границах, указанных в абрисе участка (прил.3) назначается санитарно-оздоровительное мероприятие:
выборочная санитарная рубка (ВСР) на площади 1,8 га

Исполнитель работ по проведению лесопатологического обследования:

Ф.И.О.

Логинов И.В.

Подпись



Результаты проведения лесопатологического обследования лесных насаждений за
Субъект Российской Федерации Тверская область **Лесничество (лесопарк)** **Старицкое**
Участковое лесничество **Кохинское** **Урочище (лесная дача)** **Мало-Кохинское**

Номер квартала	Номер выдела	Площадь выдела, га	Лесное назначение	Категория защитных лесов	Лесов категория защитных лесов	Площадь лесопатологического выдела	Площадь лесопатологического выдела, га	Состав	Порода	Возраст	Таксационная характеристика лесного насаждения				Число деревьев на пробе, шт.	Распределение деревьев по категориям состояния, %										Признаки повреждения	Лесов поврежденных, %	Лесов поврежденных, %	Причина ослабления, повреждения	Назначенные мероприятия						
											средняя высота, м	средний диаметр, см	тип леса	полнота		бонитет	запас, куб. м/га	ослабленные	сильно ослабленные	ослабленные	свежий сухой	старый сухой	свежий ветровал	старый ветровал	свежий бурелом						старый бурелом	аварийные деревья				
19	1	4,6	3	148	1	4,5	7	8	Б	90	21	24	Ельч	0,5	3	120	17	18	19	20	21	22	23	24	25	26	27	28	29	30	31	33	34	площадь в рубку, га		
								1	Б	19	20													48					215	96	882	ВСП	4,5			
								1	Олч	20	24																		205		881					
																													222							
																													221							
Итого по выделу:																								48	48				217	96	882	ВСП	8,0			
19	3	0,9	3	148	1	0,8	7	8	Б	80	20	22	Ельч	0,4	3	90	17	18	19	20	21	22	23	24	25	26	27	28	29	30	31	33	34	площадь в рубку, га		
								1	Б	18	20													47					215	97	881	ВСП	0,8			
								1	Олч	20	22																		205		881					
																													222							
																													221							
Итого по выделу:																								47	50				217	97	882	ВСП	0,8			
19	5	1,2	3	148	1	0,6	5	5	Ос	90	27	34	Еч	0,6	1	260	17	18	19	20	21	22	23	24	25	26	27	28	29	30	31	33	34	площадь в рубку, га		
								2	Ос	26	26													38	60				215	98	881	ВСП	0,6			
								3	Б	27	30																		205		881					
								3	Б	26	30																		222							
																													221							
Итого по выделу:																								38	60				217	98	882	ВСП	0,6			
Итого по выделу:																								40	57				215	97	881	ВСП	0,6			
Итого по выделу:																								40	57				221	97	881	ВСП	0,6			

Исполнитель работ по проведению ЛПО: _____
Дата составления документа 28.11.2017г.

Ф.И.О. Логинов И.В. Подпись  Телефон 8-930-170-82-84

Результаты проведения лесопатологического обследования лесных насаждений за
Субъект Российской Федерации Тверская область
Участковое лесничество Кошинское **Лесничество (лесопарк) Старицкое** **Мало-Кошинское**
Урочище (лесная дача) Мало-Кошинское

№ квартала	№ выдела	Площадь выдела, га	Целевое назначение	Лесов	Категория защитных лесов	№ лесопатологического выдела	Площадь лесопатологического выдела, га	состав	Таксационная характеристика лесного насаждения						число деревьев на проб, шт.	Распределение деревьев по категориям состояния, % от запаса										Признаки повреждения деревьев	Доля поврежденных деревьев, %	Причина ослабления, повреждения	Назначенные мероприятия											
									порода	возраст	средняя высота, м	средний диаметр, см	тип леса	полнота		бонитет	запас, куб. м/га	без признаков ослабления	слабые	ослабленные	сильно ослабленные	усыхающие	свежий сухой	старый сухой	свежий ветровал					старый ветровал	свежий бурелом	старый бурелом	аварийные деревья							
19	7	1,1	3	148	1	0,4	7	Б	65	21	20	Емрч	0,6	2	130	17	18	19	20	21	22	23	24	25	26	27	28	29	30	31	34	Вид	33	ВСП	0,4					
								1	Олс	19	18												47	51				215	882	881										
								2	Е	15	16																	205												
																												222												
																												221												
Итого по выделу:																																								
19	8	2,0	3	148	1	0,4	4	Ос	90	27	36	Еч	0,6	1	250								47	51				217	97	882						ВСП	0,4			
								4	Б	26	30												39	58				215	881											
								2	Е	26	32																	205												
																												222												
																												221												
Итого по выделу:																																								
19	9	6,3	3	148	1	5,1	7	Ос	35	15	12	Еч	0,9	2	170								39	58				217	98	882								ВСП	5,1	
								3	Б	14	10												37	61				215	881											
								Е																				205												
																												222												
																												221												
Итого по выделу:																																								
19	11	1,1	3	148	1	1,1	6	Ос	80	26	32	Еч	0,7	1	290								37	61				217	97	882									ВСП	1,1
								2	Б	26	28												48	49				215	881											
								2	Е	26	30																	205												
								Е	50																			222												
																												221												
Итого по выделу:																																								
																							48	49																97

Исполнитель работ по проведению ЛПО:
Дата составления документа 28.11.2017г.

Ф.И.О. Логинов И.В. Подпись И.В. Логинов

Телефон 8-930-170-82-84

Результаты проведения лесопатологического обследования лесных насаждений за

Субъект Российской Федерации **Тверская область**

Лесничество (лесопарк) **Старицкое**

Участковое лесничество **Кошинское**

Урочище (лесная дача) **Мало-Кошинское**

1	2	3	4	5	6	7	8	9	10	11	12	13	14	15	16	17	Распределение деревьев по категориям состояния, %										33	34							
																	без признаков ослабления	ослабленные	ослабленные	сильно ослабленные	усыхающие	свежий сухостой	старый сухостой	свежий ветровал	старый ветровал	свежий бурелом			старый бурелом	аварийные деревья	Признаки повреждения	Лесовая порода	Доля поврежденных деревьев, %	Причина ослабления, повреждения	Назначенные мероприятия
1	Номер квартала	Номер выдела	Площадь выдела, га	Целевое назначение	Категория защитных лесов	Номер лесопатологического выдела	Площадь выдела, га	Лесного выдела	состав	порода	возраст	средняя высота, м	средний диаметр, см	тип леса	полнота	бонитет	запас, куб. м/га	Число деревьев на пробе, шт.	без признаков ослабления	ослабленные	ослабленные	сильно ослабленные	усыхающие <td>свежий сухостой</td> <td>старый сухостой</td> <td>свежий ветровал</td> <td>старый ветровал</td> <td>свежий бурелом</td> <td>старый бурелом</td> <td>аварийные деревья <td>Признаки повреждения</td> <td>Лесовая порода</td> <td>Доля поврежденных деревьев, %</td> <td>Причина ослабления, повреждения</td> <td>Назначенные мероприятия</td> </td>	свежий сухостой	старый сухостой	свежий ветровал	старый ветровал	свежий бурелом	старый бурелом	аварийные деревья <td>Признаки повреждения</td> <td>Лесовая порода</td> <td>Доля поврежденных деревьев, %</td> <td>Причина ослабления, повреждения</td> <td>Назначенные мероприятия</td>	Признаки повреждения	Лесовая порода	Доля поврежденных деревьев, %	Причина ослабления, повреждения	Назначенные мероприятия

графа 4 - "Э" эксплуатационные леса
 графа 5 - "З" защитные леса
 148 запретные полосы лесов вдоль дорог
 133 зеленые и лесопарковые зоны
 Показателю, не соответствующему таксационному описанию, отмечаются «*».
 170 леса, расположенные в изолированных зонах
 149 нераспороченные полосы лесов
 графа 9 - "С" сосняк
 "Б" береза
 "О" ольха
 "Ос" ольха серая
 графа 13 - "См" сосняк, "Сж" сосняк, "Ск" сосняк (лиственничный, березняк, черныш, ефрейтовый)
 графа 29 - "882" воздействия шквальных и урганных ветров текущего года, повлекшие слом стволов деревьев
 графа 31 - "205" обрыв корней (вывал) сжиган
 217 слом ствола в обл. кроны свежий
 графа 33 - "ССР" сплошная санитарная рубка
 ВСП выборочная санитарная рубка
 881 воздействия сильных ветров текущего года, повлекшие наклон более 10°, отгиб или вывал деревьев
 221 расчленение ствола в верхней части
 222 расчленение ствола у комля
 150 особо защитные участки

Исполнитель работ по проведению ЛПО:
 Дата составления документа 28.11.2017г.

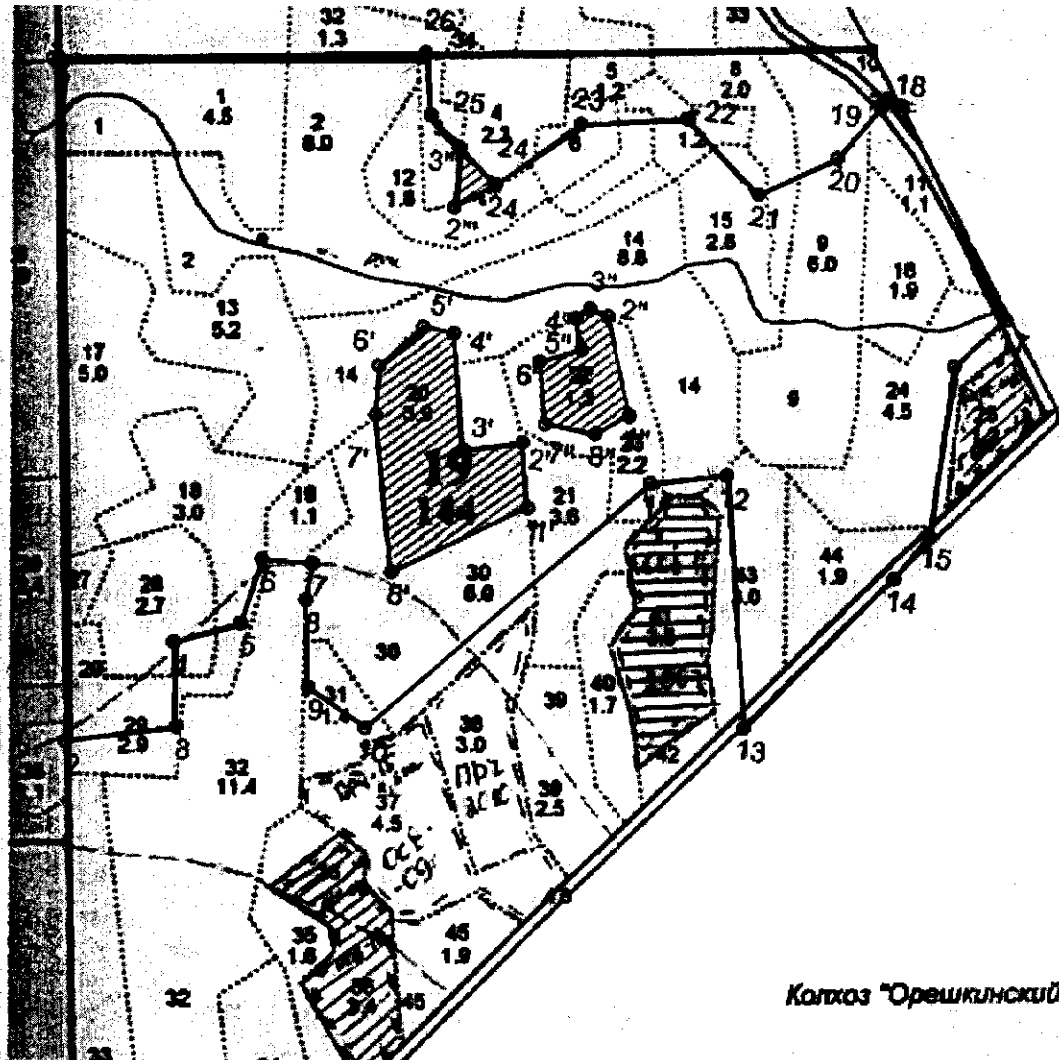
Ф.И.О. Логинов И.В. Подпись И.В. Логинов Телефон 8-930-170-82-84

Абрис участка
ГКУ Тверской области «Старицкое лесничество Тверской области»
Кошинское участковое лесничество (Мало-Кошинское по лесоустройству)

квартал № 19

выдел 1 площадь 4,5 га; выдел 2 площадь 8,0 га; выдел 3 площадь 0,8 га; выдел 5 площадь 0,6 га;
выдел 7 площадь 0,4 га; выдел 8 площадь 0,4 га; выдел 9 площадь 5,1 га; выдел 11 площадь 1,1 га;
выдел 12 площадь 1,8 га; выдел 13 площадь 5,2 га; выдел 14 площадь 8,6 га; выдел 15 площадь 2,3 га;
выдел 16 площадь 1,9 га; выдел 17 площадь 5,0 га; выдел 18 площадь 3,0 га; выдел 19 площадь 1,1 га;
выдел 21 площадь 2,7 га; выдел 23 площадь 2,0 га; выдел 24 площадь 4,0 га; выдел 27 площадь 0,4 га;
выдел 28 площадь 2,5 га; выдел 29 площадь 1,9 га; выдел 30 площадь 5,7 га; выдел 31 площадь 0,8 га;
выдел 43 площадь 2,4 га; выдел 44 площадь 1,9 га.

М 1 : 10 000



Номера точек	Координаты		Румбы линий	Длина, м
1-2	56°42'34,1"	34°07'30,7"	ЮВ - 9°	903
2-3	56°42'04,9"	34°07'30,2"	СВ - 74°	148
3-4	56°42'05,4"	34°07'39,1"	СЗ - 10°	112
4-5	56°42'09,0"	34°07'38,8"	СВ - 66°	91
5-6	56°42'09,6"	34°07'44,0"	СВ - 10°	89
6-7	56°42'12,4"	34°07'45,8"	СВ - 87°	67
7-8	56°42'12,1"	34°07'49,5"	ЮЗ - 2°	49
8-9	56°42'10,8"	34°07'49,1"	ЮВ - 10°	115
9-10	56°42'06,8"	34°07'48,8"	ЮВ - 62°	91,5
10-11	56°42'04,7"	34°07'53,3"	СВ - 41°	496,5
11-12	56°42'15,1"	34°08'16,1"	СВ - 76°	101,5

12-13	56°42'15,7"	34°08'21,9"	ЮВ-12°	336
13-14	56°42'04,6"	34°08'22,9"	СВ-37°	279
14-15	56°42'10,8"	34°08'34,9"	СВ-30°	73
15-16	56°42'12,9"	34°08'38,1"	СЗ-0°	227
16-17	56°42'19,8"	34°08'39,7"	СВ-40°	92
17-18	56°42'21,8"	34°08'43,8"	СЗ-34°	318
18-19	56°42'31,6"	34°08'35,8"	ЮЗ-78°	26
19-20	56°42'31,6"	34°08'34,2"	ЮЗ-32°	89
20-21	56°42'28,7"	34°08'31,7"	ЮЗ-57°	115
21-22	56°42'26,8"	34°08'24,8"	СЗ-51°	138
22-23	56°42'31,3"	34°08'19,0"	ЮЗ-79°	141
23-24	56°42'31,0"	34°08'11,0"	ЮЗ-46°	138
24-25	56°42'28,3"	34°08'04,0"	СЗ-51°	127
25-26	56°42'31,6"	34°08'59,1"	СЗ-13°	83
26-1	56°42'34,0"	34°07'59,1"	ЮЗ-81°	490
Н.Э. лесные культуры площадь 3,9 га				
1-2	56°42'14,3"	34°08'06,4"	СЗ-13°	87
2-3	56°42'17,0"	34°08'06,1"	ЮЗ-74°	78
3-4	56°42'16,7"	34°08'01,6"	СЗ-13°	155,5
4-5	56°42'21,8"	34°08'00,9"	СЗ-86°	42,5
5-6	56°42'22,3"	34°07'58,3"	ЮЗ-40°	77,0
6-7	56°42'20,5"	34°07'55,2"	ЮВ-5°	65,5
7-8	56°42'18,4"	34°07'54,6"	ЮВ-14°	210
8-1	56°42'11,6"	34°07'55,6"	СВ-56°	199
Н.Э. лесные культуры площадь 1,3 га				
1-2	56°42'18,1"	34°08'14,5"	СЗ-21°	136
2-3	56°42'22,3"	34°08'12,9"	СЗ-74°	25,5
3-4	56°42'22,8"	34°08'11,7"	ЮЗ-45°	22,5
4-5	56°42'22,3"	34°08'10,7"	ЮВ-18°	42,0
5-6	56°42'20,9"	34°08'10,8"	ЮЗ-66°	58
6-7	56°42'20,5"	34°08'07,5"	ЮВ-13°	83,5
7-8	56°42'17,9"	34°08'07,7"	ЮВ-87°	67
8-1	56°42'17,2"	34°08'11,8"	СВ-55°	52
Н.Э. лесные культуры площадь 0,2га				
24-2	56°42'28,3"	34°08'04,0"	ЮЗ-53°	62,0
2-3	56°42'27,4"	34°08'01,2"	СЗ-3°	79,5
3-24	56°42'30,2"	34°08'01,8"	ЮВ-52°	68,5

№ выдела	Ленты (круговые площадки) перечета				
	№ ленты (площадки)	Длина, м	Ширина, м	Радиус, м	Площадь, га

Условные обозначения: – границы СОМ

Исполнитель работ по проведению лесопатологического обследования:

Заместитель руководителя лесной службы

филиала ООО «СТОД» в г. Торжок – Предприятие «Лесосырьевое обеспечение»

ФИО Логинов Илья Васильевич

Подпись _____

Дата составления документа 28.11.2017г. Телефон: 8-930-170-82-84