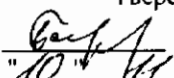


"УТВЕРЖДАЮ"
Министр лесного хозяйства
Тверской области
 Барышков В.В.
"10" 11 2017 г.

Акт
лесопатологического обследования № 817
лесных насаждений Тороневского лесничества (лесопарка)
Тверской области (субъекта Российской Федерации)

Способ лесопатологического обследования: 1. Визуальный
2. Инструментальный

Место проведения

Участковое лесничество	Урочище (дача)	Квартал (кварталы)	Выдел (выделы)	Площадь, га
Речанское		93	7	6,9

Лесопатологическое обследование проведено на общей площади 6,9 га.

1. Визуальное лесопатологическое обследование.*

- Наземное Дистанционное

1.1. На площади 6,9 га фактическая таксационная характеристика лесного насаждения соответствует (не соответствует) таксационному описанию (нужное подчеркнуть).

Причины несоответствия Несоответствие таксационного описания на части выдела (0,6 га)

Список участков с выявленными несоответствиями приведен в приложении 1 к настоящему Акту.

1.2. Лесные насаждения с нарушенной и утраченной устойчивостью выявлены на площади 0,6 га:

Участковое лесничество	Урочище (дача)	Площадь, га		Причина ослабления (гибели)
		с нарушенной устойчивостью	с утраченной устойчивостью	
Речанское			0,6	466
Итого			0,6	

Состояние обследованных лесных насаждений приведено в приложениях 1.1-1.4 к Акту в зависимости от метода проведения ЛПО.

1.3. В обследованных лесных участках прогнозируется:

Прогноз	Площадь, га
Ослабление лесных насаждений	
Усыхание лесных насаждений различной степени	
Развитие очагов вредных организмов	

1.4. Обнаружено загрязнение лесного участка отходами и выбросами:

- Промышленными Бытовыми

Вид загрязнения	Размеры загрязнения			Объем, кубм	Площадь загрязнения
	длина, м	ширина, м	высота, м		

ЗАКЛЮЧЕНИЕ

Оценка текущего санитарного и лесопатологического состояния лесных насаждений, назначенные профилактические мероприятия по защите лесов, агитационные мероприятия:

В квартале № 93 выделе № 7 площадь 0,6 участковое лесничество Речанское

наблюдается усыхание насаждения, необходимо проведение инструментального лесопатологического обследования, на оставшейся площади выдела 6,3 га мероприятия не назначаются

Исполнитель работ по проведению лесопатологического обследования:

ФИО **Инженер-лесопатолог Егоров В.Г.**

Подпись 

Дата обследования

15.06.2017

*Раздел включается в акт, в случае проведения лесопатологического обследования визуальным способом.

2. Инструментальное обследование лесного участка.*

2.1. Фактическая таксационная характеристика лесного насаждения соответствует
 (не соответствует) (нужное подчеркнуть) таксационному описанию. Причины несоответствия: ✓

Ведомость лесных участков с выявленными несоответствиями таксационным описаниям
 приведена в приложении 1 к Акту.

2.2. Состояние насаждений: с нарушенной устойчивостью
 с утраченной устойчивостью

причины повреждения:
 Губка корневая, Трутовик ложный осиновый

стволовыми вредителями:

Вид вредителя	Порода	Встречаемость (% заселенных деревьев)	Степень заселения (слабая, средняя, сильная)

Повреждено огнём:

Вид пожара	Порода	Состояние корневых лап		Состояние корневой шейки		Подсушивание луба	
		% поврежденных огнём корней	% деревьев с данным повреждением	ожог корневой шейки по окружности (1/4; 2/4; 3/4; болсе 3/4)	% деревьев с данным повреждением	по окружности (1/4; 2/4; 3/4; более 3/4)	% деревьев с данным повреждением

Поражено болезнями:

Вид	Порода	Встречаемость (% заражённых деревьев)	Степень повреждения (слабая, средняя, сильная)
Губка корневая	Ель	7	единичная
Трутовик ложный осиновый	Осина	9	единичная

2.3. Выборке подлежит 57,9 % от запаса 50,2 % деревьев,

в том числе:

ослабленных	_____ %,	(причины назначения)	_____ ;
сильно ослабленных	_____ %,	(причины назначения)	_____ ;
усыхающих	<u>38,5</u> %,	(причины назначения)	<u>466</u> <u>358</u> ;
свежего сухостоя	<u>7,0</u> %,		
свежего ветровала:	<u>8,8</u> %,		
свежего бурелома	_____ %,		
старого ветровала:	_____ %,		
старого бурелома	_____ %,		
старого сухостоя	<u>3,6</u> %,		
аварийных	_____ %.		

466 - Губка корневая

358 - Трутовик ложный осиновый

2.4. Полнота лесного насаждения после уборки деревьев, подлежащих рубке, составит
 Критическая полнота для данной категории лесных насаждений составляет

0,3
0,5

Р. Лавров

ЗАКЛЮЧЕНИЕ

С целью предотвращения негативных процессов или снижения ущерба от их воздействия назначено:

Участковое лесничество	Урочище (дача)	Квартал	Выдел	Площадь выдела, га	Вид мероприятия	Площадь мероприятия, га	Порода	Запас на выдел, куб.м	Крайние сроки проведения
Речанское		93	7	6,9	ССР	0,6	Е.ОС.Б	149	2017

Ведомость перечета деревьев, назначенных в рубку, и лесного участка прилагаются (приложение 2 и 3 к Акту).

Меры по обеспечению возобновления:

Искусственное лесовосстановление

Мероприятия, необходимые для предупреждения повреждения или поражения смежных насаждений

Сведения для расчета степени повреждения:

год образования старого сухостоя	<u>Прошлые года</u>	:
основная причина повреждения древесны	<u>466</u>	:
дата проведения обследований	<u>15.06.2017</u>	:

Исполнитель работ по проведению лесопатологического обследования:

ФИО	<u>Егоров В.Г.</u>
Должность	<u>инженер-лесопатолог</u>
Организация	<u>ГБУ «ЛПЦ - Тверьлес»</u>

Подпись 

* Раздел включается в акт в случае проведения лесопатологического обследования обследования инструментальным способом.

Ведомость лесных участков с выявленными несоответствиями таксационным описаниям

Источник данных	Год проведения лесопроствоя	Номер квартала	Номер выдела	Площадь выдела, га	Целевое назначение лесов	Категория защитных лесов	Номер выдела лесопатологического	Площадь выдела лесопатологического	выдела, га	Таксационная характеристика											Заложено пробных площадей		
										состав	порода	возраст, лет	средняя высота, м	средний диаметр, см	тип леса	тип условий	местополож	полнота	бонитет	запас, куб. м/га	количество, шт	общая площадь, га	
ТО	2004	93	7	6,9	Эксплуатационные леса		1	0,6		Е	70	23	24	ЕКИС	С3	0,7	1	260	1	260	1	0,6	
																							5Е2Б20ЛС1ЮС
Ф				6,9						Е	75	23	24	ЕКИС	С3	0,7	1	260					

Примечание:

ТО - таксационные описания

Ф - фактическая характеристика лесного насаждения

Исполнитель работ по проведению лесопатологического обследования:

ФИО

Инженер-лесопатолог Егоров В.Г.


Подпись

Должность

инженер-лесопатолог

Организация

ГБУ «ЛПЦ - Тверьлес»



Ведомость перечета деревьев, назначенных в рубку
ВРЕМЕННАЯ ПРОБНАЯ ПЛОЩАДЬ № _____

Субъект РФ Тверская область
Лесничество (лесопарк) Торопецкое Уч.лесничество Речанское
Квартал 93 Выдел 7 Площадь, 0,6 га,
Номер очага вредных организмов _____ Размер пробной площади 0,6 га,
сплошной (подеревный) пересчет

Таксационная характеристика:

тип леса ЕКИС состав 5Е3ОС2Б возраст 75 бонитет 1
полнота 0,7 запас на га 260 возобновление _____

Время и причина ослабления насаждения: _____ Прошлые года

Губка корневая, Трутовик ложный осиновый

Тип очага вредных организмов: _____ эпизодический, хронический (подчеркнуть)

Фаза развития очага: _____ начальная, нарастания численности, собственно вспышка, кризис
(подчеркнуть)

Состояние лесного насаждения, намечаемые мероприятия: _____ сильно ослабленное
_____ ССР

Средневзвешенная категория состояния насаждения составляет _____ 3,5

ССР - сплошная санитарная рубка

Исполнитель работ по проведению лесопатологического обследования:

Дата составления документа: 25.10.2017 Телефон 52-31-93

ФИО Егоров В.Г. Подпись _____
Должность инженер-лесопатолог
Организация ГБУ «ЛПЦ - Тверьлес»

ВЕДОМОСТЬ ПЕРЕЧЕТА ДЕРЕВЬЕВ

Порода: Ель

Ступени толщины, см	Количество деревьев по категориям состояния, шт.																Всего деревьев по ступеням толщины	
	I	II	III	IV		V		VI			ветровал, бурелом			аварийные деревья			шт.	в том числе подлежат рубке, %
				НЗ	З	НЗ	З	НЗ	З	О	НЗ	З	О	НЗ	З	О		
1	2	3	4	5	6	7	8	9	10	11	12	13	14	15	16	17	18	19
8																		
12																		
16	1	1	2	2													6	33,3
20	2		1	3		1											7	57,1
24		2	2	6				2									12	66,7
28	3		3	7		1					1						15	60,0
32	2	4	2	11		3		1									23	65,2
36		3	4	9		2					3						21	66,7
40			2	4		1					2						9	77,8
44																		
48																		
52																		
56																		
60																		
Итого число стволов, шт.	8	10	16	42	8	3		6									93	
Итого, % от числа стволов	4,4	5,5	8,7	23,0	4,4	1,6		3,3									50,8	32,3
Итого запас, кбм	5	9	15	40	9	2		8									88	
Итого, % от запаса	3,4	6,2	9,9	26,6	5,7	1,4		5,5									58,7	39,2

Порода: Осина

Ступени толщины, см	Количество деревьев по категориям состояния, шт.																Всего деревьев по ступеням толщины	
	I	II	III	IV		V		VI			ветровал, бурелом			аварийные деревья			шт.	в том числе подлежат рубке, %
				НЗ	З	НЗ	З	НЗ	З	О	НЗ	З	О	НЗ	З	О		
1	2	3	4	5	6	7	8	9	10	11	12	13	14	15	16	17	18	19
8																		
12		2	1														3	
16	2	2	3	1													8	12,5
20	1		1	2		1											5	60,0
24		4	1	2													7	28,6
28	2	1		4													7	57,1
32	1		2	7				1			2						13	76,9
36		1	3	5													9	55,6
40			1								1						2	50,0
44																		
48																		
52																		
56																		
Итого число стволов, шт.	6	10	12	21	1	1		3									54	
Итого, % от числа стволов	3,3	5,5	6,6	11,5	0,5	0,5		1,6									29,5	14,1
Итого запас, кбм	3,0	4,4	8,9	17,8	0,3	1,0		3,6									39,0	
Итого, % от запаса	2,0	3,0	5,9	11,9	0,2	0,7		2,4									26,1	15,2

9.12.2010

Порода: Береза

Ступени толщины, см	Количество деревьев по категориям состояния, шт.																Всего деревьев по ступеням толщины		
	I	II	III	IV		V		VI			ветровал, бурелом			аварийные деревья			шт.	в том числе подлежат рубке, %	
				НЗ	З	НЗ	З	НЗ	З	О	НЗ	З	О	НЗ	З	О			
1	2	3	4	5	6	7	8	9	10	11	12	13	14	15	16	17	18	19	
8																			
12																			
16		2	3															5	
20	1	4	2															7	
24	2		2			2												6	33,3
28	1	3	1			1						2						8	37,5
32		2	1					1										4	25,0
36	1		3					1										5	20,0
40			1															1	
44																			
48																			
52																			
56																			
60																			
Итого число стволов, шт.	5	11	13				3		2				2					36	
Итого, % от числа стволов	2,7	6,0	7,1				1,6		1,1				1,1					19,7	3,8
Итого запас, кубм	3,2	5,5	9,0				1,6		2,2				1,3					22,7	
Итого, % от запаса	2,1	3,7	6,0				1,1		1,5				0,9					15,2	3,5

Handwritten signature

Итоговая

Степени толщины, см	Количество деревьев по категориям состояния, шт.																Всего деревьев по ступеням		
	I	II	III	IV		V		VI			ветровал, бурелом			аварийные деревья			шт.	в том числе подлежат рубке, %	
				НЗ	З	НЗ	З	НЗ	З	О	НЗ	З	О	НЗ	З	О			
1	2	3	4	5	6	7	8	9	10	11	12	13	14	15	16	17	18	19	
8																			
12		2	1															3	
16	3	5	8	3														19	15,8
20	4	4	4	5		2												19	36,8
24	2	6	5	8		2		2										25	48,0
28	6	4	4	11		2					3							30	53,3
32	3	6	5	18		3		3			2							40	65,0
36	1	4	10	14		2		1			3							35	57,1
40			4	4		1					3							12	66,7
44																			
48																			
52																			
56																			
60																			
Итого число стволов, шт.	19	31	41	63		12		6			11							183	92
Итого, % от числа стволов	10,4	16,9	22,4	34,4		6,6		3,2			6,0							100	50,2
Итого запас, кубм	11,3	19,2	32,6	57,6		10,5		5,2			13,1							149,4	86,3
Итого, % от запаса	7,5	12,9	21,8	38,5		7,0		3,6			8,8							100	57,9

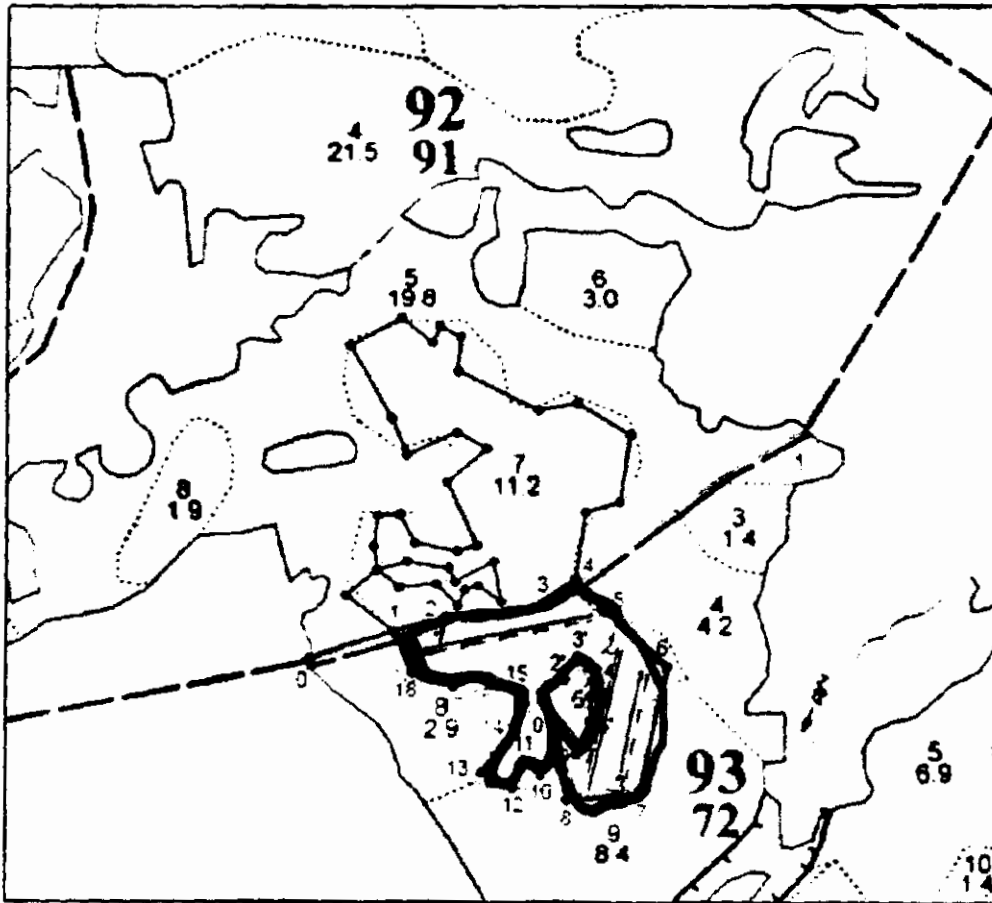
Примечание: НЗ - незаселенное, З - заселенное, О - обработанное вредителями.
Средняя по породе: Ель-3,7; Осина-3,4; Береза-2,9

Г. А. М. М.

Абрис участка

М 1:10000

Чертеж отвода делянки под сплошную санитарную рубку Торопецкое лесничество, **Речанское участковое лесничество кв. 93 дел. 1** Площадь 5,7 га выдел 7 на 2017 год Магнитное склонение 10 градусов



0-1	N56°30'59,69"	E31°50'01,89"		CB:62		124
1-2	N56°31'00,86"	E31°50'08,74"		CB:63		75
2-3	N56°31'01,59"	E31°50'12,84"		CB:73		134
3-4	N56°31'01,94"	E31°50'20,26"		CB:44		60
4-5	N56°31'03,01"	E31°50'23,45"		ЮВ:51		59
5-6	N56°31'02,00"	E31°50'26,04"		ЮВ:60		117
6-7	N56°30'59,31"	E31°50'30,95"		ЮЗ:3		178
7-8	N56°30'53,82"	E31°50'28,87"		ЮЗ:75		101

Handwritten signature or mark.

8-9	N56°30'53,29"	E31°50'23,13"		СЗ:22		82
9-10	N56°30'56,05"	E31°50'21,80"		ЮЗ:12		50
10-11	N56°30'54,66"	E31°50'20,76"		СЗ:68		33
11-12	N56°30'55,24"	E31°50'19,04"		ЮЗ:10		37
12-13	N56°30'54,03"	E31°50'18,25"		СЗ:74		48
13-14	N56°30'54,61"	E31°50'16,20"		СВ:26		78
14-15	N56°30'56,89"	E31°50'18,36"		СЗ:7		48
15-16	N56°30'58,04"	E31°50'18,49"		СЗ:77		49
16-17	N56°30'58,74"	E31°50'15,79"		ЮЗ:62		46
17-18	N56°30'58,59"	E31°50'13,65"		СЗ:81		60
18-1	N56°30'59,03"	E31°50'10,40"		СЗ:34		61

НЭП-1-0,5га

9-0'	СЗ:15	33
0'-1'	СЗ:37	37
1'-2'	СВ:51	38
2'-3'	СВ:21	36
3'-4'	ЮВ:69	30
4'-5'	ЮВ:0	40
5'-6'	ЮВ:8	33
6'-7'	ЮЗ:13	50
7'-0'	СЗ:43	61

№ выдела	Ленты (круговой площадки) перечета				
	№ ленты (площадки)	длина, м	ширина, м	радиус, м	площадь, га
7	1	250	10		0,25
	2	200	10		0,2
	3	150	10		0,15
				итого :	0,6

Условные обозначения — граница участка == пробная площадь

Исполнитель работ по проведению лесопатологического обследования:

Ф.И.О. Егоров В.Г. Подпись *В.Г. Егоров*

Дата составления документа 12.10.2017 Телефон 52-31-93