

1. Визуальное лесопатологическое обследование.*

Наземное Дистанционное

1.1. На площади 4,0 га фактическая таксационная характеристика лесного насаждения соответствует (не соответствует) таксационному описанию (нужное подчеркнуть). Причины несоответствия _____

Список участков с выявленными несоответствиями приведен в приложении 1 к настоящему Акту.

1.2. Лесные насаждения с нарушенной и утраченной устойчивостью выявлены на площади 4,0 га:

Участковое лесничество	Урочище (дача)	Площадь, га		Причина ослабления (гибели)
		с нарушенной устойчивостью	с утраченной устойчивостью	
Кошинское	Мало-Кошинское		4,0	882 881
Итого			4,0	

Состояние обследованных лесных насаждений приведено в приложениях 1.1 – 1.4 к Акту в зависимости от метода проведения ЛПО.

1.3. В обследованных лесных участках прогнозируется:

Прогноз	Площадь, га
Ослабление лесных насаждений	
Усыхание лесных насаждений различной степени	
Развитие очагов вредных организмов	

1.4. Обнаружено загрязнение лесного участка отходами и выбросами:

промышленными

бытовыми

Вид загрязнения	Размеры загрязнения			Объем, кубм	Площадь загрязнения, га
	длина, м	ширина, м	высота, м		

ЗАКЛЮЧЕНИЕ

Оценка текущего санитарного и лесопатологического состояния лесных насаждений, назначенные профилактические мероприятия по защите лесов, агитационные мероприятия:

В результате стихийного бедствия - шквалистого ветра 02.08.2017 в кв. 19 выд. 24

Кошинское участковое лесничество по лу Мало-Кошинское по результатам
 глазомерной оценки по состоянию деревьев в соответствии со шкалой категорий состояния деревьев
 выявлено, что 96 % деревьев получили механические повреждения, их доля по признакам повреждения:

код (881) 48 % - воздействие сильных ветров, повлекшее наклон более 10°, изгиб или вывал;

код (882) 48 % - воздействие шквалистых ветров текущего года, повлекшее слом стволов.

Насаждение по категории состояния относится к категории погибших (с утраченной устойчивостью)

В соответствии с пунктом 46 приложения 1 Приказа Минприроды России от 16 сентября 2016 г. № 480
 в границах, указанных в абрисе участка (прил.3) назначается санитарно-оздоровительное мероприятие:


выборочная санитарная рубка (ВСР) на площади 4,0 га

Исполнитель работ по проведению лесопатологического обследования:

Ф.И.О.

Островский А.Н.

Подпись



1. Визуальное лесопатологическое обследование.*

Наземное Дистанционное

1.1. На площади 0,4 га фактическая таксационная характеристика лесного насаждения соответствует (не соответствует) таксационному описанию (нужное подчеркнуть). Причины несоответствия _____

Список участков с выявленными несоответствиями приведен в приложении I к настоящему Акту.

1.2. Лесные насаждения с нарушенной и утраченной устойчивостью выявлены на площади 0,4 га:

Участковое лесничество	Урочище (дача)	Площадь, га		Причина ослабления (гибели)
		с нарушенной устойчивостью	с утраченной устойчивостью	
<i>Кошинское</i>	<i>Мало-Кошинское</i>		<i>0,4</i>	<i>882 881</i>
<i>Итого</i>			<i>0,4</i>	

Состояние обследованных лесных насаждений приведено в приложениях 1.1 – 1.4 к Акту в зависимости от метода проведения ЛПО.

1.3. В обследованных лесных участках прогнозируется:

Прогноз	Площадь, га
<i>Ослабление лесных насаждений</i>	
<i>Усыхание лесных насаждений различной степени</i>	
<i>Развитие очагов вредных организмов</i>	

1.4. Обнаружено загрязнение лесного участка отходами и выбросами:

промышленными

бытовыми

Вид загрязнения	Размеры загрязнения			Объем, кубм	Площадь загрязнения, га
	длина, м	ширина, м	высота, м		

ЗАКЛЮЧЕНИЕ

Оценка текущего санитарного и лесопатологического состояния лесных насаждений, назначенные профилактические мероприятия по защите лесов, агитационные мероприятия:

В результате стихийного бедствия - шквалистого ветра 02.08.2017 в кв. 19 выд. 27

Кошинское участковое лесничество по лу Мало-Кошинское по результатам глазомерной оценки по состоянию деревьев в соответствии со шкалой категорий состояния деревьев выявлено, что 97 % деревьев получили механические повреждения, их доля по признакам повреждения:

код (881) 47 % - воздействие сильных ветров, повлекшее наклон более 10°, изгиб или вывал;

код (882) 50 % - воздействие шквалистых ветров текущего года, повлекшее слом стволов.

Насаждение по категории состояния относится к категории погибших (с утраченной устойчивостью)

В соответствии с пунктом 46 приложения 1 Приказа Минприроды России от 16 сентября 2016 г. № 480 в границах, указанных в абрисе участка (прил.3) назначается санитарно-оздоровительное мероприятие:


выборочная санитарная рубка (ВСП) на площади 0,4 га

Исполнитель работ по проведению лесопатологического обследования:

Ф.И.О.

Островский А.Н.

Подпись



* Раздел включается в акт, в случае проведения лесопатологического обследования визуальным способом.

1. Визуальное лесопатологическое обследование.*

Наземное Дистанционное

1.1. На площади 2,5 га фактическая таксационная характеристика лесного насаждения соответствует (не соответствует) таксационному описанию (нужное подчеркнуть). Причины несоответствия _____

Список участков с выявленными несоответствиями приведен в приложении 1 к настоящему Акту.

1.2. Лесные насаждения с нарушенной и утраченной устойчивостью выявлены на площади 2,5 га:

Участковое лесничество	Урочище (дача)	Площадь, га		Причина ослабления (гибели)
		с нарушенной устойчивостью	с утраченной устойчивостью	
Кошинское	Мало-Кошинское		2,5	882 881
Итого			2,5	

Состояние обследованных лесных насаждений приведено в приложениях 1.1 – 1.4 к Акту в зависимости от метода проведения ЛПО.

1.3. В обследованных лесных участках прогнозируется:

Прогноз	Площадь, га
Ослабление лесных насаждений	
Усыхание лесных насаждений различной степени	
Развитие очагов вредных организмов	

1.4. Обнаружено загрязнение лесного участка отходами и выбросами:

промышленными

бытовыми

Вид загрязнения	Размеры загрязнения			Объем, кубм	Площадь загрязнения, га
	длина, м	ширина, м	высота, м		

ЗАКЛЮЧЕНИЕ

Оценка текущего санитарного и лесопатологического состояния лесных насаждений, назначенные профилактические мероприятия по защите лесов, агитационные мероприятия:

В результате стихийного бедствия - шквалистого ветра 02.08.2017 в кв. 19 выд. 28 Кошинское участковое лесничество по лу Мало-Кошинское по результатам глазомерной оценки по состоянию деревьев в соответствии со шкалой категорий состояния деревьев выявлено, что 98 % деревьев получили механические повреждения, их доля по признакам повреждения: код (881) 38 % - воздействие сильных ветров, повлекшее наклон более 10°, изгиб или вывал; код (882) 60 % - воздействие шквалистых ветров текущего года, повлекшее слом стволов. Насаждение по категории состояния относится к категории погибших (с утраченной устойчивостью) В соответствии с пунктом 46 приложения 1 Приказа Минприроды России от 16 сентября 2016 г. № 480 в границах, указанных в абрисе участка (прил.3) назначается санитарно-оздоровительное мероприятие: выборочная санитарная рубка (ВСР) на площади 2,5 га

Исполнитель работ по проведению лесопатологического обследования:

Ф.И.О. Островский А.Н.

Подпись _____

* Раздел включается в акт, в случае проведения лесопатологического обследования визуальным способом.

1. Визуальное лесопатологическое обследование.*

Наземное Дистанционное

1.1. На площади 1,9 га фактическая таксационная характеристика лесного насаждения соответствует (не соответствует) таксационному описанию (нужное подчеркнуть). Причины несоответствия _____

Список участков с выявленными несоответствиями приведен в приложении 1 к настоящему Акту.

1.2. Лесные насаждения с нарушенной и утраченной устойчивостью выявлены на площади 1,9 га:

Участковое лесничество	Урочище (дача)	Площадь, га		Причина ослабления (гибели)
		с нарушенной устойчивостью	с утраченной устойчивостью	
<i>Кошинское</i>	<i>Мало-Кошинское</i>		<i>1,9</i>	<i>882 881</i>
<i>Итого</i>			<i>1,9</i>	

Состояние обследованных лесных насаждений приведено в приложениях 1.1 – 1.4 к Акту в зависимости от метода проведения ЛПО.

1.3. В обследованных лесных участках прогнозируется:

Прогноз	Площадь, га
<i>Ослабление лесных насаждений</i>	
<i>Усыхание лесных насаждений различной степени</i>	
<i>Развитие очагов вредных организмов</i>	

1.4. Обнаружено загрязнение лесного участка отходами и выбросами:

промышленными

бытовыми

Вид загрязнения	Размеры загрязнения			Объем, кубм	Площадь загрязнения, га
	длина, м	ширина, м	высота, м		

ЗАКЛЮЧЕНИЕ

Оценка текущего санитарного и лесопатологического состояния лесных насаждений, назначенные профилактические мероприятия по защите лесов, агитационные мероприятия:

В результате стихийного бедствия - шквалистого ветра 02.08.2017 в кв. 19 выд. 29

Кошинское участковое лесничество по лу Мало-Кошинское по результатам глазомерной оценки по состоянию деревьев в соответствии со шкалой категорий состояния деревьев

выявлено, что 97 % деревьев получили механические повреждения, их доля по признакам повреждения:

код (881) 40 % - воздействие сильных ветров, повлекшее наклон более 10°, изгиб или вывал;

код (882) 57 % - воздействие шквалистых ветров текущего года, повлекшее слом стволов.

Насаждение по категории состояния относится к категории погибших (с утраченной устойчивостью)

В соответствии с пунктом 46 приложения 1 Приказа Минприроды России от 16 сентября 2016 г. № 480

в границах, указанных в абрисе участка (прил.3) назначается санитарно-оздоровительное мероприятие:


выборочная санитарная рубка (ВСП) на площади 1,9 га

Исполнитель работ по проведению лесопатологического обследования:

Ф.И.О.

Островский А.Н.

Подпись



* Раздел включается в акт, в случае проведения лесопатологического обследования визуальным способом.

1. Визуальное лесопатологическое обследование.*

Наземное Дистанционное

1.1. На площади 5,7 га фактическая таксационная характеристика лесного насаждения соответствует (не соответствует) таксационному описанию (нужное подчеркнуть). Причины несоответствия _____

Список участков с выявленными несоответствиями приведен в приложении 1 к настоящему Акту.

1.2. Лесные насаждения с нарушенной и утраченной устойчивостью выявлены на площади 5,7 га:

Участковое лесничество	Урочище (дача)	Площадь, га		Причина ослабления (гибели)
		с нарушенной устойчивостью	с утраченной устойчивостью	
<i>Кошинское</i>	<i>Мало-Кошинское</i>		<i>5,7</i>	<i>882 881</i>
Итого			5,7	

Состояние обследованных лесных насаждений приведено в приложениях 1.1 – 1.4 к Акту в зависимости от метода проведения ЛПО.

1.3. В обследованных лесных участках прогнозируется:

Прогноз	Площадь, га
<i>Ослабление лесных насаждений</i>	
<i>Усыхание лесных насаждений различной степени</i>	
<i>Развитие очагов вредных организмов</i>	

1.4. Обнаружено загрязнение лесного участка отходами и выбросами:

промышленными

бытовыми

Вид загрязнения	Размеры загрязнения			Объем, кубм	Площадь загрязнения, га
	длина, м	ширина, м	высота, м		

ЗАКЛЮЧЕНИЕ

Оценка текущего санитарного и лесопатологического состояния лесных насаждений, назначенные профилактические мероприятия по защите лесов, агитационные мероприятия:

В результате стихийного бедствия - шквалистого ветра 02.08.2017 в кв. 19 выд. 30 Кошинское участковое лесничество по лу Мало-Кошинское по результатам глазомерной оценки по состоянию деревьев в соответствии со шкалой категорий состояния деревьев выявлено, что 98 % деревьев получили механические повреждения, их доля по признакам повреждения:
код (881) 47 % - воздействие сильных ветров, повлекшее наклон более 10°, изгиб или вывал;
код (882) 51 % - воздействие шквалистых ветров текущего года, повлекшее слом стволов.
Насаждение по категории состояния относится к категории погибших (с утраченной устойчивостью)
В соответствии с пунктом 46 приложения 1 Приказа Минприроды России от 16 сентября 2016 г. № 480 в границах, указанных в абрисе участка (прил.3) назначается санитарно-оздоровительное мероприятие: выборочная санитарная рубка (ВСР) на площади 5,7 га

Исполнитель работ по проведению лесопатологического обследования:

Ф.И.О. Островский А.Н.

Подпись _____

* Раздел включается в акт, в случае проведения лесопатологического обследования визуальным способом.

1. Визуальное лесопатологическое обследование.*

Наземное Дистанционное

1.1. На площади 0,8 га фактическая таксационная характеристика лесного насаждения соответствует (не соответствует) таксационному описанию (нужное подчеркнуть). Причины несоответствия _____

Список участков с выявленными несоответствиями приведен в приложении I к настоящему Акту.

1.2. Лесные насаждения с нарушенной и утраченной устойчивостью выявлены на площади 0,8 га:

Участковое лесничество	Урочище (дача)	Площадь, га		Причина ослабления (гибелл)
		с нарушенной устойчивостью	с утраченной устойчивостью	
Кошинское	Мало-Кошинское		0,8	882 881
Итого			0,8	

Состояние обследованных лесных насаждений приведено в приложениях 1.1 – 1.4 к Акту в зависимости от метода проведения ЛПО.

1.3. В обследованных лесных участках прогнозируется:

Прогноз	Площадь, га
Ослабление лесных насаждений	
Усыхание лесных насаждений различной степени	
Развитие очагов вредных организмов	

1.4. Обнаружено загрязнение лесного участка отходами и выбросами:

промышленными

бытовыми

Вид загрязнения	Размеры загрязнения			Объем, кубм	Площадь загрязнения, га
	длина, м	ширина, м	высота, м		

ЗАКЛЮЧЕНИЕ

Оценка текущего санитарного и лесопатологического состояния лесных насаждений, назначенные профилактические мероприятия по защите лесов, агитационные мероприятия:

В результате стихийного бедствия - шквалистого ветра 02.08.2017 в кв. 19 выд. 31 Кошинское участковое лесничество по лу Мало-Кошинское по результатам глазомерной оценки по состоянию деревьев в соответствии со шкалой категорий состояния деревьев выявлено, что 97 % деревьев получили механические повреждения, их доля по признакам повреждения:
код (881) 39 % - воздействие сильных ветров, повлекшее наклон более 10°, изгиб или вывал;
код (882) 58 % - воздействие шквалистых ветров текущего года, повлекшее слом стволов.
Насаждение по категории состояния относится к категории погибших (с утраченной устойчивостью)
В соответствии с пунктом 46 приложения 1 Приказа Минприроды России от 16 сентября 2016 г. № 480 в границах, указанных в абрисе участка (прил.3) назначается санитарно-оздоровительное мероприятие:
выборочная санитарная рубка (ВСП) на площади 0,8 га

Исполнитель работ по проведению лесопатологического обследования:

Ф.И.О. Островский А.Н.

Подпись _____

* Раздел включается в акт, в случае проведения лесопатологического обследования визуальным способом.

1. Визуальное лесопатологическое обследование.*

Наземное Дистанционное

1.1. На площади 2,4 га фактическая таксационная характеристика лесного насаждения соответствует (не соответствует) таксационному описанию (нужное подчеркнуть). Причины несоответствия _____

Список участков с выявленными несоответствиями приведен в приложении I к настоящему Акту.

1.2. Лесные насаждения с нарушенной и утраченной устойчивостью выявлены на площади 2,4 га:

Участковое лесничество	Урочище (дача)	Площадь, га		Причина ослабления (гибели)
		с нарушенной устойчивостью	с утраченной устойчивостью	
Кошинское	Мало-Кошинское		2,4	882 881
Итого			2,4	

Состояние обследованных лесных насаждений приведено в приложениях 1.1 – 1.4 к Акту в зависимости от метода проведения ЛПО.

1.3. В обследованных лесных участках прогнозируется:

Прогноз	Площадь, га
Ослабление лесных насаждений	
Усыхание лесных насаждений различной степени	
Развитие очагов вредных организмов	

1.4. Обнаружено загрязнение лесного участка отходами и выбросами:

промышленными

бытовыми

Вид загрязнения	Размеры загрязнения			Объем, кубм	Площадь загрязнения, га
	длина, м	ширина, м	высота, м		

ЗАКЛЮЧЕНИЕ

Оценка текущего санитарного и лесопатологического состояния лесных насаждений, назначенные профилактические мероприятия по защите лесов, агитационные мероприятия:

В результате стихийного бедствия - шквалистого ветра 02.08.2017 в кв. 19 выд. 43 Кошинское участковое лесничество по лу Мало-Кошинское по результатам глазомерной оценки по состоянию деревьев в соответствии со шкалой категорий состояния деревьев выявлено, что 98 % деревьев получили механические повреждения, их доля по признакам повреждения: код (881) 37 % - воздействие сильных ветров, повлекшее наклон более 10°, изгиб или вывал; код (882) 61 % - воздействие шквалистых ветров текущего года, повлекшее слом стволов. Насаждение по категории состояния относится к категории погибших (с утраченной устойчивостью) В соответствии с пунктом 46 приложения 1 Приказа Минприроды России от 16 сентября 2016 г. № 480 в границах, указанных в абрисе участка (прил.3) назначается санитарно-оздоровительное мероприятие: выборочная санитарная рубка (ВСР) на площади 2,4 га

Исполнитель работ по проведению лесопатологического обследования:

Ф.И.О. Островский А.Н.

Подпись _____

* Раздел включается в акт, в случае проведения лесопатологического обследования визуальным способом.

1. Визуальное лесопатологическое обследование.*

Наземное Дистанционное

1.1. На площади 1,9 га фактическая таксационная характеристика лесного насаждения соответствует (не соответствует) таксационному описанию (нужное подчеркнуть). Причины несоответствия _____

Список участков с выявленными несоответствиями приведен в приложении 1 к настоящему Акту.

1.2. Лесные насаждения с нарушенной и утраченной устойчивостью выявлены на площади 1,9 га:

Участковое лесничество	Урочище (дача)	Площадь, га		Причина ослабления (гибели)
		с нарушенной устойчивостью	с утраченной устойчивостью	
Кошинское	Мало-Кошинское		1,9	882 881
Итого			1,9	

Состояние обследованных лесных насаждений приведено в приложениях 1.1 – 1.4 к Акту в зависимости от метода проведения ЛПО.

1.3. В обследованных лесных участках прогнозируется:

Прогноз	Площадь, га
Ослабление лесных насаждений	
Усыхание лесных насаждений различной степени	
Развитие очагов вредных организмов	

1.4. Обнаружено загрязнение лесного участка отходами и выбросами:

промышленными

бытовыми

Вид загрязнения	Размеры загрязнения			Объем, кубм	Площадь загрязнения, га
	длина, м	ширина, м	высота, м		

ЗАКЛЮЧЕНИЕ

Оценка текущего санитарного и лесопатологического состояния лесных насаждений, назначенные профилактические мероприятия по защите лесов, агитационные мероприятия:

В результате стихийного бедствия - шквалистого ветра 02.08.2017 в кв. 19 выд. 44

Кошинское участковое лесничество по лу Мало-Кошинское по результатам глазомерной оценки по состоянию деревьев в соответствии со шкалой категорий состояния деревьев выявлено, что 97 % деревьев получили механические повреждения, их доля по признакам повреждения:

код (881) 48 % - воздействие сильных ветров, повлекшее наклон более 10°, изгиб или вывал;

код (882) 49 % - воздействие шквалистых ветров текущего года, повлекшее слом стволов.

Насаждение по категории состояния относится к категории погибших (с утраченной устойчивостью)

В соответствии с пунктом 46 приложения 1 Приказа Минприроды России от 16 сентября 2016 г. № 480 в границах, указанных в абрисе участка (прил.3) назначается санитарно-оздоровительное мероприятие: выборочная санитарная рубка (ВСР) на площади 1,9 га

Исполнитель работ по проведению лесопатологического обследования:

Ф.И.О. Островский А.Н.

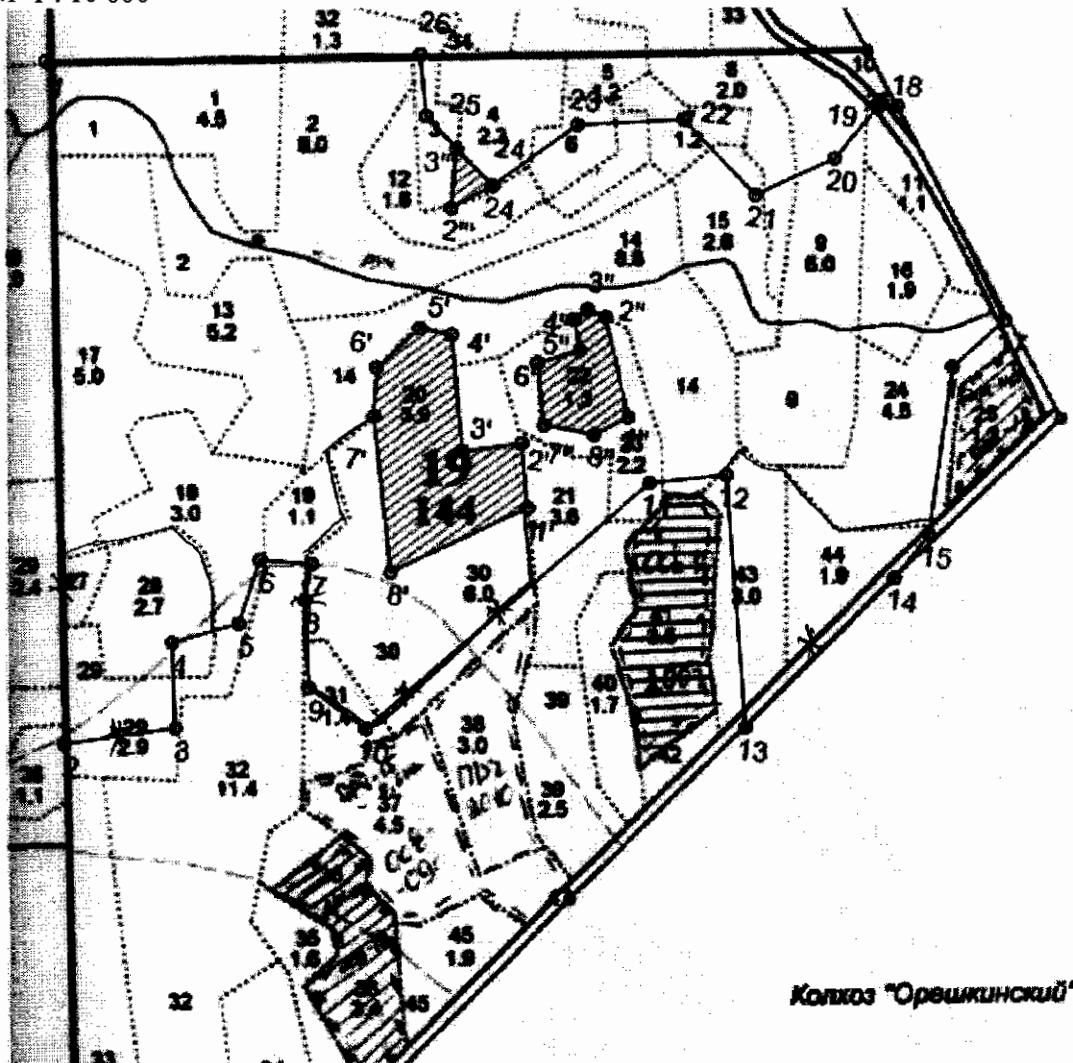
Подпись _____

Абрис участка
ГКУ Тверской области «Старицкое лесничество Тверской области»
Кошинское участковое лесничество (Мало-Кошинское по лесоустройству)

квартал № 19

выдел 1 площадь 4,5 га; выдел 2 площадь 8,0 га; выдел 3 площадь 0,8 га; выдел 5 площадь 0,6 га;
выдел 7 площадь 0,4 га; выдел 8 площадь 0,4 га; выдел 9 площадь 5,1 га; выдел 11 площадь 1,1 га;
выдел 12 площадь 1,8 га; выдел 13 площадь 5,2 га; выдел 14 площадь 8,6 га; выдел 15 площадь 2,3 га;
выдел 16 площадь 1,9 га; выдел 17 площадь 5,0 га; выдел 18 площадь 3,0 га; выдел 19 площадь 1,1 га;
выдел 21 площадь 2,7 га; выдел 23 площадь 2,0 га; выдел 24 площадь 4,0 га; выдел 27 площадь 0,4 га;
выдел 28 площадь 2,5 га; выдел 29 площадь 1,9 га; выдел 30 площадь 5,7 га; выдел 31 площадь 0,8 га;
выдел 43 площадь 2,4 га; выдел 44 площадь 1,9 га.

М 1 : 10 000



Номера точек	Координаты		Румбы линий	Длина, м
1-2	56°42'34,1"	34°07'30,7"	ЮВ - 9°	903
2-3	56°42'04,9"	34°07'30,2"	СВ - 74°	148
3-4	56°42'05,4"	34°07'39,1"	СЗ - 10°	112
4-5	56°42'09,0"	34°07'38,8"	СВ - 66°	91
5-6	56°42'09,6"	34°07'44,0"	СВ - 10°	89
6-7	56°42'12,4"	34°07'45,8"	СВ - 87°	67
7-8	56°42'12,1"	34°07'49,5"	ЮЗ - 2°	49
8-9	56°42'10,8"	34°07'49,1"	ЮВ - 10°	115
9-10	56°42'06,8"	34°07'48,8"	ЮВ - 62°	91,5
10-11	56°42'04,7"	34°07'53,3"	СВ - 41°	496,5
11-12	56°42'15,1"	34°08'16,1"	СВ - 76°	101,5

12-13	56°42'15,7"	34°08'21,9"	ЮВ-12°	336
13-14	56°42'04,6"	34°08'22,9"	СВ-37°	279
14-15	56°42'10,8"	34°08'34,9"	СВ-30°	73
15-16	56°42'12,9"	34°08'38,1"	СЗ-0°	227
16-17	56°42'19,8"	34°08'39,7"	СВ-40°	92
17-18	56°42'21,8"	34°08'43,8"	СЗ-34°	318
18-19	56°42'31,6"	34°08'35,8"	ЮЗ-78°	26
19-20	56°42'31,6"	34°08'34,2"	ЮЗ-32°	89
20-21	56°42'28,7"	34°08'31,7"	ЮЗ-57°	115
21-22	56°42'26,8"	34°08'24,8"	СЗ-51°	138
22-23	56°42'31,3"	34°08'19,0"	ЮЗ-79°	141
23-24	56°42'31,0"	34°08'11,0"	ЮЗ-46°	138
24-25	56°42'28,3"	34°08'04,0"	СЗ-51°	127
25-26	56°42'31,6"	34°08'59,1"	СЗ-13°	83
26-1	56°42'34,0"	34°07'59,1"	ЮЗ-81°	490
Н.Э. лесные культуры площадь 3,9 га				
1-2	56°42'14,3"	34°08'06,4"	СЗ-13°	87
2-3	56°42'17,0"	34°08'06,1"	ЮЗ-74°	78
3-4	56°42'16,7"	34°08'01,6"	СЗ-13°	155,5
4-5	56°42'21,8"	34°08'00,9"	СЗ-86°	42,5
5-6	56°42'22,3"	34°07'58,3"	ЮЗ-40°	77,0
6-7	56°42'20,5"	34°07'55,2"	ЮВ-5°	65,5
7-8	56°42'18,4"	34°07'54,6"	ЮВ-14°	210
8-1	56°42'11,6"	34°07'55,6"	СВ-56°	199
Н.Э. лесные культуры площадь 1,3 га				
1-2	56°42'18,1"	34°08'14,5"	СЗ-21°	136
2-3	56°42'22,3"	34°08'12,9"	СЗ-74°	25,5
3-4	56°42'22,8"	34°08'11,7"	ЮЗ-45°	22,5
4-5	56°42'22,3"	34°08'10,7"	ЮВ-18°	42,0
5-6	56°42'20,9"	34°08'10,8"	ЮЗ-66°	58
6-7	56°42'20,5"	34°08'07,5"	ЮВ-13°	83,5
7-8	56°42'17,9"	34°08'07,7"	ЮВ-87°	67
8-1	56°42'17,2"	34°08'11,8"	СВ-55°	52
Н.Э. лесные культуры площадь 0,2га				
24-2	56°42'28,3"	34°08'04,0"	ЮЗ-53°	62,0
2-3	56°42'27,4"	34°08'01,2"	СЗ-3°	79,5
3-24	56°42'30,2"	34°08'01,8"	ЮВ-52°	68,5

№ выдела	Ленты (круговые площадки) перечета				
	№ ленты (площадки)	Длина, м	Ширина, м	Радиус, м	Площадь, га

* место визуальной оценки.

Условные обозначения: – границы СОМ – границы ВПП

Исполнитель работ по проведению лесопатологического обследования:

ФИО Островский А.Н.

Подпись 

Дата составления документа 22.01.2018г. Телефон: 52-31-93