

УТВЕРЖДАЮ:
Министр лесного хозяйства хозяйства
Тверской области

(должность)

Барышков В.В.

(Ф.И.О., подпись)

24.10.2017

(Дата)

АКТ
лесопатологического обследования № 644

лесных насаждений Осташковского лесничества (лесопарка)
Тверской области (субъект Российской Федерации)

Способ лесопатологического обследования: 1. Визуальный
2. Инструментальный

Место проведения

Участковое лесничество	Урочище (дача)	Квартал (кварталы)	Выдел (выделы)	Площадь, га
Охватское	Охватское	41	19	4,6
Охватское	Охватское	41	25	6,7
Охватское	Охватское	41	26	6,5
Охватское	Охватское	41	27	1,6
Охватское	Охватское	41	28	4,4
Охватское	Охватское	41	31	3,6
Охватское	Охватское	41	32	3,2
Охватское	Охватское	41	37	3,0
Охватское	Охватское	41	38	2,8
Охватское	Охватское	41	43	6,9

Лесопатологическое обследование проведено на общей площади 43,3 га.

1. Визуальное лесопатологическое обследование.*

Наземное Дистанционное

1.1. На площади 4,6 га фактическая таксационная характеристика лесного насаждения соответствует (не соответствует) таксационному описанию (нужное подчеркнуть). Причины несоответствия _____

Список участков с выявленными несоответствиями приведен в приложении 1 к настоящему Акту.

1.2. Лесные насаждения с нарушенной и утраченной устойчивостью выявлены на площади 2,5 га:

Участковое лесничество	Урочище (дача)	Площадь, га		Причина ослабления (гибели)
		с нарушенной устойчивостью	с утраченной устойчивостью	
Охватское	Охватское	2,5		882 881
Итого		2,5		

Состояние обследованных лесных насаждений приведено в приложениях 1.1 – 1.4 к Акту в зависимости от метода проведения ЛПО.

1.3. В обследованных лесных участках прогнозируется:

Прогноз	Площадь, га
Ослабление лесных насаждений	
Усыхание лесных насаждений различной степени	
Развитие очагов вредных организмов	

1.4. Обнаружено загрязнение лесного участка отходами и выбросами:

промышленными

бытовыми

Вид загрязнения	Размеры загрязнения			Объем, кубм	Площадь загрязнения, га
	длина, м	ширина, м	высота, м		

ЗАКЛЮЧЕНИЕ

Оценка текущего санитарного и лесопатологического состояния лесных насаждений, назначенные профилактические мероприятия по защите лесов, агитационные мероприятия:

В результате стихийного бедствия - шквалистого ветра 02.08.2017 в кв. 41 выд. 19

Охватское участковое лесничество по лу Охватское

100 % деревьев получили механические повреждения, их доля по признакам повреждения:

код (881) 10 % - воздействие сильных ветров, повлекшее наклон более 10°, изгиб или вывал;

код (882) 90 % - воздействие шквалистых ветров текущего года, повлекшее слом стволов.

В соответствии с пунктом 46 приложения 1 Приказа Минприроды России от 16 сентября 2016 г. № 480

при наличии более 50% ветровала, бурелома в границах, указанных в приложении 3 к Акту назначается:

выборочная санитарная рубка (ВСР) на площади 2,5 га в выделе ОЗУ

Исполнитель работ по проведению лесопатологического обследования:

Ф.И.О.

Овчарова Елена А.

Подпись

[Подпись]

1. Визуальное лесопатологическое обследование.*

Наземное Дистанционное

1.1. На площади 6,7 га фактическая таксационная характеристика лесного насаждения соответствует (не соответствует) таксационному описанию (нужное подчеркнуть). Причины несоответствия _____

Список участков с выявленными несоответствиями приведен в приложении 1 к настоящему Акту.

1.2. Лесные насаждения с нарушенной и утраченной устойчивостью выявлены на площади 4,5 га:

Участковое лесничество	Урочище (дача)	Площадь, га		Причина ослабления (гибели)
		с нарушенной устойчивостью	с утраченной устойчивостью	
Охватское	Охватское	4,5		882 881
Итого		4,5		

Состояние обследованных лесных насаждений приведено в приложениях 1.1 – 1.4 к Акту в зависимости от метода проведения ЛПО.

1.3. В обследованных лесных участках прогнозируется:

Прогноз	Площадь, га
Ослабление лесных насаждений	
Усыхание лесных насаждений различной степени	
Развитие очагов вредных организмов	

1.4. Обнаружено загрязнение лесного участка отходами и выбросами:

промышленными

бытовыми

Вид загрязнения	Размеры загрязнения			Объем, кубм	Площадь загрязнения, га
	длина, м	ширина, м	высота, м		

ЗАКЛЮЧЕНИЕ

Оценка текущего санитарного и лесопатологического состояния лесных насаждений, назначенные профилактические мероприятия по защите лесов, агитационные мероприятия:

В результате стихийного бедствия - шквалистого ветра 02.08.2017 в кв. 41 выд. 25

Охватское участковое лесничество по л/у Охватское

97 % деревьев получили механические повреждения, их доля по признакам повреждения:

код (881) 30 % - воздействие сильных ветров, повлекшее наклон более 10°, изгиб или вывал;

код (882) 67 % - воздействие шквалистых ветров текущего года, повлекшее слом стволов.

В соответствии с пунктом 46 приложения 1 Приказа Минприроды России от 16 сентября 2016 г. № 480 при наличии более 50% ветровала, бурелома в границах, указанных в приложении 3 к Акту назначается:

выборочная санитарная рубка (ВСР) на площади 4,5 га в выделе ОЗУ

Исполнитель работ по проведению лесопатологического обследования:
Ф.И.О. Смирнов И.И. Подпись _____

1. Визуальное лесопатологическое обследование.*

Наземное Дистанционное

1.1. На площади 6,5 га фактическая таксационная характеристика лесного насаждения соответствует (не соответствует) таксационному описанию (нужное подчеркнуть). Причины несоответствия _____

Список участков с выявленными несоответствиями приведен в приложении 1 к настоящему Акту.

1.2. Лесные насаждения с нарушенной и утраченной устойчивостью выявлены на площади 2,9 га:

Участковое лесничество	Урочище (дача)	Площадь, га		Причина ослабления (гибели)
		с нарушенной устойчивостью	с утраченной устойчивостью	
Охватское	Охватское	2,9		882 881
Итого		2,9		

Состояние обследованных лесных насаждений приведено в приложениях 1.1 – 1.4 к Акту в зависимости от метода проведения ЛПО.

1.3. В обследованных лесных участках прогнозируется:

Прогноз	Площадь, га
Ослабление лесных насаждений	
Усыхание лесных насаждений различной степени	
Развитие очагов вредных организмов	

1.4. Обнаружено загрязнение лесного участка отходами и выбросами:

промышленными

бытовыми

Вид загрязнения	Размеры загрязнения			Объём, кубм	Площадь загрязнения, га
	длина, м	ширина, м	высота, м		

ЗАКЛЮЧЕНИЕ

Оценка текущего санитарного и лесопатологического состояния лесных насаждений, назначенные профилактические мероприятия по защите лесов, агитационные мероприятия:

В результате стихийного бедствия - шквалистого ветра 02.08.20122 в кв. 41 выд. 26

Охватское участковое лесничество по л/у Охватское

98 % деревьев получили механические повреждения, их доля по признакам повреждения:

код (881) 25 % - воздействие сильных ветров, повлекшее наклон более 10°, изгиб или вывал;

код (882) 73 % - воздействие шквалистых ветров текущего года, повлекшее слом стволов.

В соответствии с пунктом 46 приложения 1 Приказа Минприроды России от 16 сентября 2016 г. № 480 при наличии более 50% ветровала, бурелома в границах, указанных в приложении 3 к Акту назначается:

выборочная санитарная рубка (ВСР) на площади 2,9 га в выделе ОЗУ

Исполнитель работ
Ф.И.О.

Димитрий ДН

Подпись

СА

1. Визуальное лесопатологическое обследование.*

Наземное Дистанционное

1.1. На площади 1,6 га фактическая таксационная характеристика лесного насаждения соответствует (не соответствует) таксационному описанию (нужное подчеркнуть). Причины несоответствия _____

Список участков с выявленными несоответствиями приведен в приложении 1 к настоящему Акту.

1.2. Лесные насаждения с нарушенной и утраченной устойчивостью выявлены на площади 1,6 га:

Участковое лесничество	Урочище (дача)	Площадь, га		Причина ослабления (гибели)
		с нарушенной устойчивостью	с утраченной устойчивостью	
Охватское	Охватское	1,6		882 881
Итого		1,6		

Состояние обследованных лесных насаждений приведено в приложениях 1.1 – 1.4 к Акту в зависимости от метода проведения ЛПО.

1.3. В обследованных лесных участках прогнозируется:

Прогноз	Площадь, га
Ослабление лесных насаждений	
Усыхание лесных насаждений различной степени	
Развитие очагов вредных организмов	

1.4. Обнаружено загрязнение лесного участка отходами и выбросами:

промышленными

бытовыми

Вид загрязнения	Размеры загрязнения			Объем, кубм	Площадь загрязнения, га
	длина, м	ширина, м	высота, м		

ЗАКЛЮЧЕНИЕ

Оценка текущего санитарного и лесопатологического состояния лесных насаждений, назначенные профилактические мероприятия по защите лесов, агитационные мероприятия:

В результате стихийного бедствия - шквалистого ветра 02.08.2017 в кв. 41 выд. 27

Охватское участковое лесничество по л/у Охватское

96 % деревьев получили механические повреждения, их доля по признакам повреждения:

код (881) 35 % - воздействие сильных ветров, повлекшее наклон более 10°, изгиб или вывал;

код (882) 61 % - воздействие шквалистых ветров текущего года, повлекшее слом стволов.

В соответствии с пунктом 46 приложения 1 Приказа Минприроды России от 16 сентября 2016 г. № 480

при наличии более 50% ветровала, бурелома в границах, указанных в приложении 3 к Акту назначается:

выборочная санитарная рубка (ВСР) на площади 1,6 га в выделе ОЗУ

Исполнитель работ по проведению лесопатологического обследования:

Ф.И.О.

Смирнов А.И. Подпись _____

1. Визуальное лесопатологическое обследование.*

Наземное Дистанционное

1.1. На площади 4,4 га фактическая таксационная характеристика лесного насаждения соответствует (не соответствует) таксационному описанию (нужное подчеркнуть). Причины несоответствия _____

Список участков с выявленными несоответствиями приведен в приложении 1 к настоящему Акту.

1.2. Лесные насаждения с нарушенной и утраченной устойчивостью выявлены на площади 2,7 га:

Участковое лесничество	Урочище (дача)	Площадь, га		Причина ослабления (гибели)
		с нарушенной устойчивостью	с утраченной устойчивостью	
Охватское	Охватское	2,7		882 881
Итого		2,7		

Состояние обследованных лесных насаждений приведено в приложениях 1.1 – 1.4 к Акту в зависимости от метода проведения ЛПО.

1.3. В обследованных лесных участках прогнозируется:

Прогноз	Площадь, га
Ослабление лесных насаждений	
Усыхание лесных насаждений различной степени	
Развитие очагов вредных организмов	

1.4. Обнаружено загрязнение лесного участка отходами и выбросами:

промышленными

бытовыми

Вид загрязнения	Размеры загрязнения			Объем, кубм	Площадь загрязнения, га
	длина, м	ширина, м	высота, м		

ЗАКЛЮЧЕНИЕ

Оценка текущего санитарного и лесопатологического состояния лесных насаждений, назначенные профилактические мероприятия по защите лесов, агитационные мероприятия:

В результате стихийного бедствия - шквалистого ветра 02.08.20132 в кв. 41 выд. 28

Охватское участковое лесничество по л/у Охватское

90 % деревьев получили механические повреждения, их доля по признакам повреждения:

код (881) 10 % - воздействие сильных ветров, повлекшее наклон более 10°, изгиб или вывал;

код (882) 80 % - воздействие шквалистых ветров текущего года, повлекшее слом стволов.

В соответствии с пунктом 46 приложения 1 Приказа Минприроды России от 16 сентября 2016 г. № 480

при наличии более 50% ветровала, бурелома в границах, указанных в приложении 3 к Акту назначается:

выборочная санитарная рубка (ВСР) на площади 2,7 га в выделе ОЗУ

Исполнитель работ по проведению лесопатологического обследования:

Ф.И.О.

Смирнов А.И. Подпись

[Подпись]

1. Визуальное лесопатологическое обследование.*

Наземное Дистанционное

1.1. На площади 3,6 га фактическая таксационная характеристика лесного насаждения соответствует (не соответствует) таксационному описанию (нужное подчеркнуть). Причины несоответствия _____

Список участков с выявленными несоответствиями приведен в приложении 1 к настоящему Акту.

1.2. Лесные насаждения с нарушенной и утраченной устойчивостью выявлены на площади 2,0 га:

Участковое лесничество	Урочище (дача)	Площадь, га		Причина ослабления (гибели)
		с нарушенной устойчивостью	с утраченной устойчивостью	
Охватское	Охватское	2,0		882 881
Итого		2,0		

Состояние обследованных лесных насаждений приведено в приложениях 1.1 – 1.4 к Акту в зависимости от метода проведения ЛПО.

1.3. В обследованных лесных участках прогнозируется:

Прогноз	Площадь, га
Ослабление лесных насаждений	
Усыхание лесных насаждений различной степени	
Развитие очагов вредных организмов	

1.4. Обнаружено загрязнение лесного участка отходами и выбросами:

промышленными

бытовыми

Вид загрязнения	Размеры загрязнения			Объем, кубм	Площадь загрязнения, га
	длина, м	ширина, м	высота, м		

ЗАКЛЮЧЕНИЕ

Оценка текущего санитарного и лесопатологического состояния лесных насаждений, назначенные профилактические мероприятия по защите лесов, агитационные мероприятия:

В результате стихийного бедствия - шквалистого ветра 02.08.2017 в кв. 41 выд. 31

Охватское участковое лесничество по л/у Охватское

95 % деревьев получили механические повреждения, их доля по признакам повреждения:

код (881) 5 % - воздействие сильных ветров, повлекшее наклон более 10°, изгиб или вывал;

код (882) 90 % - воздействие шквалистых ветров текущего года, повлекшее слом стволов.

В соответствии с пунктом 46 приложения 1 Приказа Минприроды России от 16 сентября 2016 г. № 480 при наличии более 50% ветровала, бурелома в границах, указанных в приложении 3 к Акту назначается:

выборочная санитарная рубка (ВСР) на площади 2,0 га в выделе ОЗУ

Исполнитель работ по проведению лесопатологического обследования:

Ф.И.О.

Олегов Александр

Подпись

[Подпись]

1. Визуальное лесопатологическое обследование.*

Наземное Дистанционное

1.1. На площади 3,2 га фактическая таксационная характеристика лесного насаждения соответствует (не соответствует) таксационному описанию (нужное подчеркнуть). Причины несоответствия _____

Список участков с выявленными несоответствиями приведен в приложении 1 к настоящему Акту.

1.2. Лесные насаждения с нарушенной и утраченной устойчивостью выявлены на площади 2,6 га:

Участковое лесничество	Урочище (дача)	Площадь, га		Причина ослабления (гибели)
		с нарушенной устойчивостью	с утраченной устойчивостью	
Охватское	Охватское	2,6		882 881
Итого		2,6		

Состояние обследованных лесных насаждений приведено в приложениях 1.1 – 1.4 к Акту в зависимости от метода проведения ЛПО.

1.3. В обследованных лесных участках прогнозируется:

Прогноз	Площадь, га
Ослабление лесных насаждений	
Усыхание лесных насаждений различной степени	
Развитие очагов вредных организмов	

1.4. Обнаружено загрязнение лесного участка отходами и выбросами:

промышленными

бытовыми

Вид загрязнения	Размеры загрязнения			Объем, кубм	Площадь загрязнения, га
	длина, м	ширина, м	высота, м		

ЗАКЛЮЧЕНИЕ

Оценка текущего санитарного и лесопатологического состояния лесных насаждений, назначенные профилактические мероприятия по защите лесов, агитационные мероприятия:

В результате стихийного бедствия - шквалистого ветра 02.08.2017 в кв. 41 выд. 32

Охватское участковое лесничество по л/у Охватское

93 % деревьев получили механические повреждения, их доля по признакам повреждения:

код (881) 8 % - воздействие сильных ветров, повлекшее наклон более 10°, изгиб или вывал;

код (882) 85 % - воздействие шквалистых ветров текущего года, повлекшее слом стволов.

В соответствии с пунктом 46 приложения 1 Приказа Минприроды России от 16 сентября 2016 г. № 480


при наличии более 50% ветровала, бурелома в границах, указанных в приложении 3 к Акту назначается:

выборочная санитарная рубка (ВСР) на площади 2,6 га в выделе ОЗУ

Исполнитель работ по проведению лесопатологического обследования:

Ф.И.О.

Осипов Сергей А Подпись



1. Визуальное лесопатологическое обследование.*

Наземное Дистанционное

1.1. На площади 3,0 га фактическая таксационная характеристика лесного насаждения соответствует (не соответствует) таксационному описанию (нужное подчеркнуть). Причины несоответствия _____

Список участков с выявленными несоответствиями приведен в приложении I к настоящему Акту.

1.2. Лесные насаждения с нарушенной и утраченной устойчивостью выявлены на площади 0,8 га:

Участковое лесничество	Урочище (дача)	Площадь, га		Причина ослабления (гибели)
		с нарушенной устойчивостью	с утраченной устойчивостью	
Охватское	Охватское	0,8		882 881
Итого		0,8		

Состояние обследованных лесных насаждений приведено в приложениях 1.1 – 1.4 к Акту в зависимости от метода проведения ЛПО.

1.3. В обследованных лесных участках прогнозируется:

Прогноз	Площадь, га
Ослабление лесных насаждений	
Усыхание лесных насаждений различной степени	
Развитие очагов вредных организмов	

1.4. Обнаружено загрязнение лесного участка отходами и выбросами:

промышленными

бытовыми

Вид загрязнения	Размеры загрязнения			Объем, кубм	Площадь загрязнения, га
	длина, м	ширина, м	высота, м		

ЗАКЛЮЧЕНИЕ

Оценка текущего санитарного и лесопатологического состояния лесных насаждений, назначенные профилактические мероприятия по защите лесов, агитационные мероприятия:

В результате стихийного бедствия - шквалистого ветра 02.08.2017 в кв. 41 выд. 37

Охватское участковое лесничество по л/у Охватское

95 % деревьев получили механические повреждения, их доля по признакам повреждения:

код (881) 50 % - воздействие сильных ветров, повлекшее наклон более 10°, изгиб или вывал;

код (882) 45 % - воздействие шквалистых ветров текущего года, повлекшее слом стволов.

В соответствии с пунктом 46 приложения 1 Приказа Миприроды России от 16 сентября 2016 г. № 480

при наличии более 50% ветровала, бурелома в границах, указанных в приложении 3 к Акту назначается:

выборочная санитарная рубка (ВСР) на площади 0,8 га в выделе ОЗУ

Исполнитель работ по проведению лесопатологического обследования:

Ф.И.О.

Смирнов А.И. Подпись

1. Визуальное лесопатологическое обследование.*

Наземное Дистанционное

1.1. На площади 6,9 га фактическая таксационная характеристика лесного насаждения соответствует (не соответствует) таксационному описанию (нужное подчеркнуть). Причины несоответствия _____

Список участков с выявленными несоответствиями приведен в приложении I к настоящему Акту.

1.2. Лесные насаждения с нарушенной и утраченной устойчивостью выявлены на площади 6,9 га:

Участковое лесничество	Урочище (дача)	Площадь, га		Причина ослабления (гибели)
		с нарушенной устойчивостью	с утраченной устойчивостью	
Охватское	Охватское	6,9		882 881
Итого		6,9		

Состояние обследованных лесных насаждений приведено в приложениях 1.1 – 1.4 к Акту в зависимости от метода проведения ЛПО.

1.3. В обследованных лесных участках прогнозируется:

Прогноз	Площадь, га
Ослабление лесных насаждений	
Усыхание лесных насаждений различной степени	
Развитие очагов вредных организмов	

1.4. Обнаружено загрязнение лесного участка отходами и выбросами:

промышленными

бытовыми

Вид загрязнения	Размеры загрязнения			Объем, кубм	Площадь загрязнения, га
	длина, м	ширина, м	высота, м		

ЗАКЛЮЧЕНИЕ

Оценка текущего санитарного и лесопатологического состояния лесных насаждений, назначенные профилактические мероприятия по защите лесов, агитационные мероприятия:

В результате стихийного бедствия - шквалистого ветра 02.08.2017 в кв. 41 выд. 43

Охватское участковое лесничество по лу Охватское

95 % деревьев получили механические повреждения, их доля по признакам повреждения:

код (881) 15 % - воздействие сильных ветров, повлекшее наклон более 10°, изгиб или вывал;

код (882) 80 % - воздействие шквалистых ветров текущего года, повлекшее слом стволов.

В соответствии с пунктом 46 приложения 1 Приказа Минприроды России от 16 сентября 2016 г. № 480


при наличии более 50% ветровала, бурелома в границах, указанных в приложении 3 к Акту назначается:

выборочная санитарная рубка (ВСР) на площади 6,9 га в выделе ОЗУ

Исполнитель работ по проведению лесопатологического обследования:

Ф.И.О.

Самородкин А. К. Подпись



Результаты проведения лесопатологического обследования лесных насаждений за

Субъект Российской Федерации

Тверская область

Лесничество (лесопарк)

Осташковское

Участковое лесничество

Охватское

Урочище (лесная дача)

Охватское

Номер квартала	Номер выдела	Площадь выдела, га	Целевое назначение лесов	Категория защитных лесов	Номер лесопатологического выдела	Площадь лесопатологического выдела, га	Таксационная характеристика лесного насаждения										Число деревьев на пробе, шт.	Распределение деревьев по категориям состояния, %											Назначенные мероприятия										
							состав	порода	возраст	средняя высота, м	средний диаметр, см	тип леса	полнота	бонитет	запас, куб. м/га	от запаса											вид	площадь в рубку, га											
1	2	3	4	5	6	7	8	9	10	11	12	13	14	15	16	17	18	19	20	21	22	23	24	25	26	27	28	29	30	31	32	33	34						
41	38	2,8	З	148		0,3	4	Е	55	17	20	Еч	0,8	2	210													45	48			217	93	882	ВСП	0,3			
				150			2	С																								215		881					
							3	Б																								205							
							1	Ос																								222							
Итого по выделу:																												45	48				93						
41	43	6,9	З	148		6,9	6	Б	25	10	8	Елм	0,9	3	70																15	80			217	95	882	ВСП	6,9
				150			2	Ос																								215		881					
							1	С																								205							
							1	Е																								222							
Итого по выделу:																												15	80				95						
Всего		43,3																																				26,8	

графа 4 "Э" эксплуатационные леса "З" защитные леса Показатели, не соответствующие таксационному описанию, отмечаются «*».

графа 5 132 защитные полосы лесов вдоль дорог 133 зеленые и лесопарковые зоны 135 леса, в 1, 2 и 3 зон округов санитарной охраны лечебно-оздоровительных местностей 150 особо защитные участки

148 запретные полосы лесов, расположенные вдоль водных объектов 149 нерестоохраняемые полосы лесов 120 леса, расположенные в водоохраняемых зонах

графа 9 С Сосна Е Ель Б Береза Ос Осина Олс Ольха серая Олч Ольха черная Иад Ива древовидная

графа 13 Слш, Сбр, Сч, Скис, Соф Сосняки (лишайниковый, брусничная, черничная, сфагновый) Еч, Екис, Елрч, Елм Ельники (черничная, кисличная, доломитная, приручейная)

графа 29 882 воздействия шквальных и ураганных ветров текущего года, повлекшие слом стволов деревьев 881 воздействия сильных ветров текущего года, повлекшие наклон более 10°, изгиб или вывал деревьев

графа 31 205 обрыв корней (вывал) свежий 215 слом ствола в обл. кроны свежий 217 слом ствола под кроной свежий 221 расщепление ствола в верхней части 222 расщепление ствола у комля

графа 33 ВСП выборочная санитарная рубка ВСП выборочная санитарная рубка УНД уборка и уборка неликвидной древесины

Исполнитель работ по проведению ЛПО: Ф.И.О. Смирновский А.В. Подпись

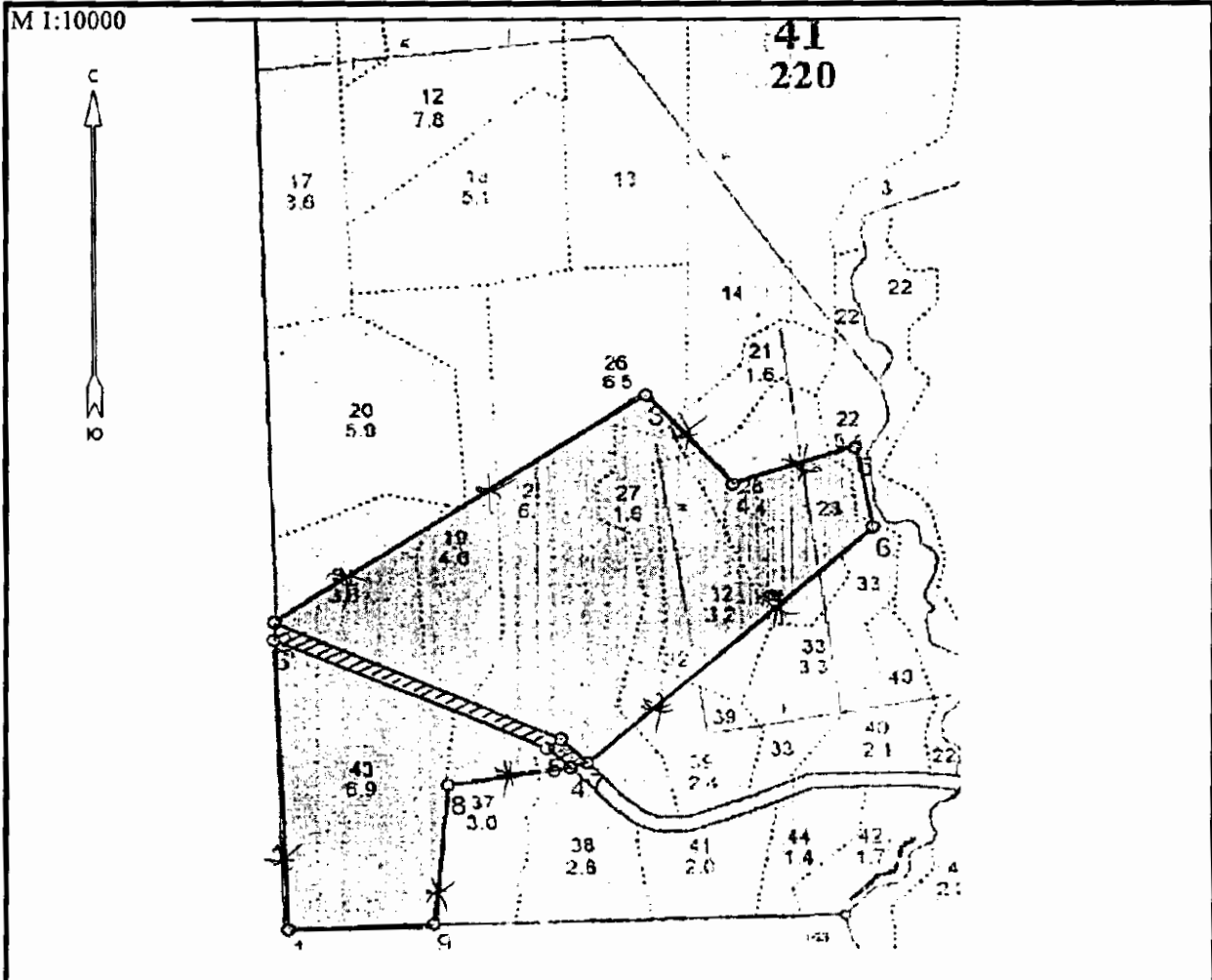
Телефон

52-31-93

Дата составления документа 20.12.2017

Абрис участка

Охватское учлесничество кв. 41, выд. 19,22,25,26,27,28,31,32,37,38,43 общая площадь 26,8 га.



№ выдела	Ленты (круговой площадки) перечеа				
	№ ленты (площадки)	длина, м	ширина, м	радиус, м	площадь, га
19,22,25-28, 31,32,37,38,43	визуальное ЛПО				26,8

Номера точек	Координаты	Румбы линий	Длина, м
1-2		СЗ 2°00'	436.3
2-3		СВ 55°30'	568.5
3-4		ЮВ 40°00'	167.9
4-5		СВ 71°30'	163.2
5-6		ЮВ 11°00'	116.7
6-7		ЮЗ 47°30'	490.2
7-8		ЮЗ 80°00'	179.1
8-9		ЮЗ 5°30'	198.0
9-1		ЮЗ 87°30'	181.9
неэксплуатационная площадь			
2-2'		ЮВ 65°00'	396.0
2'-7		ЮВ 45°00'	47.0
7-4'		ЮЗ 72°30'	22.5
4'-5'		СЗ 47°00'	40.0
5'-6'		СЗ 65°30'	375.5
6'-2		СВ 1°30'	25.2

Условные обозначения: * место глазомерной оценки; — визирь; границы выделов

Исполнитель работ по проведению лесопатологического обследования:
 Ф.И.О. Осипов Алексей АН Подпись
 Дата составления документа 10.10.2012 Телефон 52-31-93