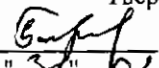


"УТВЕРЖДАЮ"  
Министр лесного хозяйства  
Тверской области  
 Барышков В.В.  
" 31 " 01 2018 г.

Акт  
лесопатологического обследования № 1416  
лесных насаждений Занадновинского лесничества (лесопарка)  
Тверской области (субъекта Российской Федерации)

Способ лесопатологического обследования: 1. Визуальный   
2. Инструментальный

Место проведения

Участковое лесничество	Урочище (дача)	Квартал (кварталы)	Выдел (выделы)	Площадь, га
Двинское		127	3	23,3

Лесопатологическое обследование проведено на общей площади 23,3 га.

1. **Визуальное лесопатологическое обследование.\***

Наземное  Дистанционное

1.1. На площади 23,3 га фактическая таксационная характеристика лесного насаждения соответствует (не соответствует) таксационному описанию (нужное подчеркнуть).

Причины несоответствия Несоответствие таксационного описания на части выдела (6,6 га)

Список участков с выявленными несоответствиями приведен в приложении 1 к настоящему Акту.

1.2. Лесные насаждения с нарушенной и утраченной устойчивостью выявлены на площади 6,6 га:

Участковое лесничество	Урочище (дача)	Площадь, га		Причина ослабления (гибели)
		с нарушенной устойчивостью	с утраченной устойчивостью	
Двинское			6,6	466
	Итого		6,6	

Состояние обследованных лесных насаждений приведено в приложениях 1.1-1.4 к Акту в зависимости от метода проведения ЛПО.

1.3. В обследованных лесных участках прогнозируется:

Прогноз	Площадь, га
Ослабление лесных насаждений	
Усыхание лесных насаждений различной степени	
Развитие очагов вредных организмов	

1.4. Обнаружено загрязнение лесного участка отходами и выбросами:

Промышленными  Бытовыми

Вид загрязнения	Размеры загрязнения			Объем, кубм	Площадь загрязнения
	длина, м	ширина, м	высота, м		

**ЗАКЛЮЧЕНИЕ**


Оценка текущего санитарного и лесопатологического состояния лесных насаждений, назначенные профилактические мероприятия по защите лесов, агитационные мероприятия:

В квартале № 127 выделе № 3 площадь 6,6 участковое лесничество Двинское наблюдается усыхание насаждения, необходимо проведение инструментального лесопатологического обследования, на оставшейся площади выдела 16,7 га мероприятия не назначаются.

Исполнитель работ по проведению лесопатологического обследования:

ФИО инженер-лесопатолог Егоров В.Г.

Подпись



Дата обследования

14.09.2014

\*Раздел включается в акт, в случае проведения лесопатологического обследования визуальным способом.

2. Инструментальное обследование лесного участка.\*

2.1. Фактическая таксационная характеристика лесного насаждения соответствует (не соответствует) (нужное подчеркнуть) таксационному описанию. Причины несоответствия: Несоответствие таксационного описания на части выдела (б,б га)

Ведомость лесных участков с выявленными несоответствиями таксационным описаниям приведена в приложении 1 к Акту.

2.2. Состояние насаждений: с нарушенной устойчивостью   
с утраченной устойчивостью

причины повреждения: Губка корневая, Трутовик ложный осиноый

стволовыми вредителями:

Вид вредителя	Порода	Встречаемость (% заселенных деревьев)	Степень заселения (слабая, средняя, сильная)

Повреждено огнём:

Вид пожара	Порода	Состояние корневых лап		Состояние корневой шейки		Подсушивание луба	
		% поврежденных огнём корней	% деревьев с данным повреждением	ожог корневой шейки по окружности (1/4; 2/4; 3/4; более 3/4)	% деревьев с данным повреждением	по окружности (1/4; 2/4; 3/4; более 3/4)	% деревьев с данным повреждением

Поражено болезнями:

Вид	Порода	Встречаемость (% заражённых деревьев)	Степень повреждения (слабая, средняя, сильная)
Губка корневая	Ель	21	Средняя
Трутовик ложный осиноый	Осина	8	Слабая

2.3. Выборке подлежит 47,2 % от запаса 41,3 % деревьев,

в том числе:

ослабленных	_____ %	(причины назначения)	_____ ;
сильно ослабленных	<u>2,4</u> %	(причины назначения)	<u>358</u> ;
усыхающих	<u>20,8</u> %	(причины назначения)	<u>466 358</u> ;
свежего сухостоя	<u>19,3</u> %		
свежего ветровала:	_____ %		
свежего бурелома	_____ %		
старого ветровала:	_____ %		
старого бурелома	_____ %		
старого сухостоя	<u>4,7</u> %		
аварийных	_____ %		

358 - Трутовик ложный осиноый

466 - Губка корневая

358 - Трутовик ложный осиноый

2.4. Полнота лесного насаждения после уборки деревьев, подлежащих рубке, составит 0,3  
Критическая полнота для данной категории лесных насаждений составляет 0,5

0,5  
*Елев*

## ЗАКЛЮЧЕНИЕ

С целью предотвращения негативных процессов или снижения ущерба от их воздействия назначено:

Участковое лесничество	Урочище (дача)	Квартал	Выдел	Площадь выдела, га	Вид мероприятия	Площадь мероприятия, га	Порода	Запас на выдел, куб.м	Крайние сроки проведения
Двинское		127	3	23,3	ССР	6,6	Е,ОС	1518	2018

Ведомость перечета деревьев, назначенных в рубку, и лесного участка прилагаются (приложение 2 и 3 к Акту).

Меры по обеспечению возобновления:

**Искусственное лесовосстановление**

Мероприятия, необходимые для предупреждения повреждения или поражения смежных насаждений

Сведения для расчета степени повреждения:

год образования старого сухостоя

Прошлые года :

основная причина повреждения древесины

466 :

дата проведения обследований

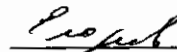
14.09.2017 :

Исполнитель работ по проведению лесопатологического обследования:

ФИО

Егоров В.Г.

Подпись



Должность

инженер-лесопатолог

Организация

ГБУ «ЛПЦ - Тверьлес»

\* Раздел включается в акт в случае проведения лесопатологического обследования обследования инструментальным способом.

Ведомость лесных участков с выявленными несоответствиями таксационным описаниям

Источник данных	Год проведения лесосурьеза	Номер квартала	Номер выдела	Площадь выдела, га	Целевое назначение лесов	Категория защитных лесов	Номер выдела лесопатологического	Площадь лесопатологического выдела, га	Таксационная характеристика											Заложено пробных площадей	
									состав	попорода	возраст, лет	средняя высота, м	средний диаметр, см	тип леса	тип условий	местопроизр	полнота	бонитет	запас, куб. м/га	колличество, шт	общая площадь, га
ТО	2008	127	3	23,3	Эксплуатационные леса		1	6,6	5Е20С1Б1С1О1С	Е	75	24	28	Екис	С3	0,6	1	250	3	0,8	
				23,3					9Е11ОС	Е	80	24	28	Екис	С3	0,5	1	230			
Ф																					

Примечание: Несответствие таксационного описания на части выдела

ТО - таксационные описания


Ф - фактическая характеристика лесного насаждения

Исполнитель работ по проведению лесопатологического обследования:

ФИО

инженер-лесопатолог Егоров В.Г.

Подпись



Должность

инженер-лесопатолог

Организация

ГБУ «ЛПЦ - Тверьлес»

Г.

Результаты проведения лесопатологического обследования лесных насаждений за

Субъект Российской Федерации  
Участковое лесничество

Тверская область  
Двинское

Лесничество (лесопарк)  
Урочища (лесная дача)

Западновинское

Номер квартала	Номер выдела	Площадь выдела, га	Площадь лесопатологического выдела, га	Номер лесопатологического выдела	Категория защитных лесов	Целевое назначение лесов	Эксплуатационные леса	Таксационная характеристика							Число деревьев на пробе, шт.	Распределение запаса насаждения по категориям состояния деревьев, %										Признаки поврежденных деревьев	Доля поврежденных деревьев, %	Причина ослабления, повреждена	Подлежит рубке, %	Назначенные мероприятия					
								состав *	порода	возраст *	средняя высота, м	средний диаметр, см	тип леса	полнота *		фоннет	запас, км/га *	без признаков ослабления	ослабленные	сильно ослабленные	ущажающие	свежий сухостой	старый сухостой	свежий ветровал	старый ветровал					свежий бурелом	старый бурелом	аварийные деревья			
1	2	3	7	6	5	4									17	18	19	20	21	22	23	24	25	26	27	28	29	30	31	32	33	34	внд	Прощадь, га	
127	3	23,3	6,6	1										164	15,9	14,9	18,4	18,3	16,2	4,7							504	29,5	466	39,2	ССР		6,6		
														39	1,4	2,2	2,4	2,5	3,1								503	11,8	358	8,0					
																											801								
																											832								
<b>Итого</b>														203	17,3	17,1	20,8	20,8	19,3	4,7								41,3		47,2					

Показатели, не соответствующие таксационному описанию отмечаются \*\*\*

Исполнитель работ по проведению лесопатологического обследования:

ФИО Егоров В.Г. Подпись

Должность инженер-лесопатолог

Организация ГБУ «ЛПЦ - Тверьлес»

Дата составления документа 28.11.2017 Телефон 52-31-93

466 - Губса хворьва

504 - Дерновая хворь, листья (патологическая) (>75%)

358 - Трутовик желтый осинный

503 - Дерновая хворь, листья (патологическая) (51-75%)

901 - Наличие плодовых тел на стволе

## Ведомость перечета деревьев, назначенных в рубку

ВРЕМЕННАЯ ПРОБНАЯ ПЛОЩАДЬ № \_\_\_\_\_

Субъект РФ Тверская область

Лесничество (лесопарк) Западнодвинское Уч.лесничество Двинское

Квартал 127 Выдел 3 Площадь, 6,6 га,

Номер очага вредных организмов \_\_\_\_\_ Размер пробной площади 0,7 га,  
ленточный пересчет

Таксационная характеристика:

тип леса Ежис состав 9Е1ОС возраст 80 бонитет 1

полнота 0,5 запас на га 230 возобновление \_\_\_\_\_

Время и причина ослабления насаждения: \_\_\_\_\_ Прошлые года

Губка корневая, Трутовик ложный осенний

Данные причины определены по следующим признакам: наличие стволовой гнили, плодовые тела корневой губки, отслоение коры более 10%, отсутствие ветвей более 2/3, наличие на стволе плодовых тел.

Тип очага вредных организмов: \_\_\_\_\_ эпизодический, хронический (подчеркнуть)

Фаза развития очага: \_\_\_\_\_ начальная, нарастания численности, собственно вспышка, кризис  
(подчеркнуть)

Состояние лесного насаждения, намечаемые мероприятия: \_\_\_\_\_ сильно ослабленное


\_\_\_\_\_ ССР

Средневзвешенная категория состояния насаждения составляет \_\_\_\_\_ 3,2

ССР - сплошная санитарная рубка

Исполнитель работ по проведению лесопатологического обследования:

Дата составления документа: 28.11.2017 Телефон 52-31-93

ФИО Егоров В.Г. Подпись   
Должность инженер-лесопатолог  
Организация ГБУ «ЛПЦ - Тверьлес»

ВЕДОМОСТЬ ПЕРЕЧЕТА ДЕРЕВЬЕВ

Порода: Ель

Ступени толщины, см	Количество деревьев по категориям состояния, шт.																Всего деревьев по ступеням толщины		
	I	II	III	IV		V		VI			ветровал, бурелом			аварийные деревья			шт.	в том числе подлежат рубке, %	
				НЗ	З	НЗ	З	НЗ	З	О	НЗ	З	О	НЗ	З	О			
1	2	3	4	5	6	7	8	9	10	11	12	13	14	15	16	17	18	19	
8																			
12	2	2																4	
16	3	4	5															12	
20	8	3	4	6		3		2										26	42,3
24	8	6	9	4		3		1										31	25,8
28	7	5	7	8		3		1										31	38,7
32	5	4	8	6		4		1										28	39,3
36	3	3	1	2		5		3										17	58,8
40	1	3	2	2		2												10	40,0
44			1	1		1												3	66,7
48				1		1												2	100,0
52																			
56																			
60																			
Итого число стволов, шт.	37	30	37	30		22		8										164	
Итого, % от числа стволов	18,2	14,8	18,2	14,8		10,8		3,9										80,8	29,5
Итого запас, кубм	23	22	27	27		24		7										130	
Итого, % от запаса	15,9	14,9	18,4	18,3		16,2		4,7										88,3	39,2

Порода: Осина

Ступени толщины, см	Количество деревьев по категориям состояния, шт.																Всего деревьев по ступеням толщины		
	I	II	III	IV		V		VI			ветровал, бурелом			аварийные деревья			шт.	в том числе подлежат рубке, %	
				НЗ	З	НЗ	З	НЗ	З	О	НЗ	З	О	НЗ	З	О			
1	2	3	4	5	6	7	8	9	10	11	12	13	14	15	16	17	18	19	
8																			
12																			
16		4				4												8	50,0
20		7		3		2												12	41,7
24	4		1	5		3												13	69,2
28			4			2												6	100,0
32																			
36																			
40																			
44																			
48																			
52																			
56																			
Итого число стволов, шт.	4	11	5	8		11												39	
Итого, % от числа стволов	2,0	5,4	2,5	3,9		5,4												19,2	11,8
Итого запас, кубм	2,1	3,2	3,5	3,7		4,6												17,1	
Итого, % от запаса	1,4	2,2	2,4	2,5		3,1												11,7	8,0

*Гороб*



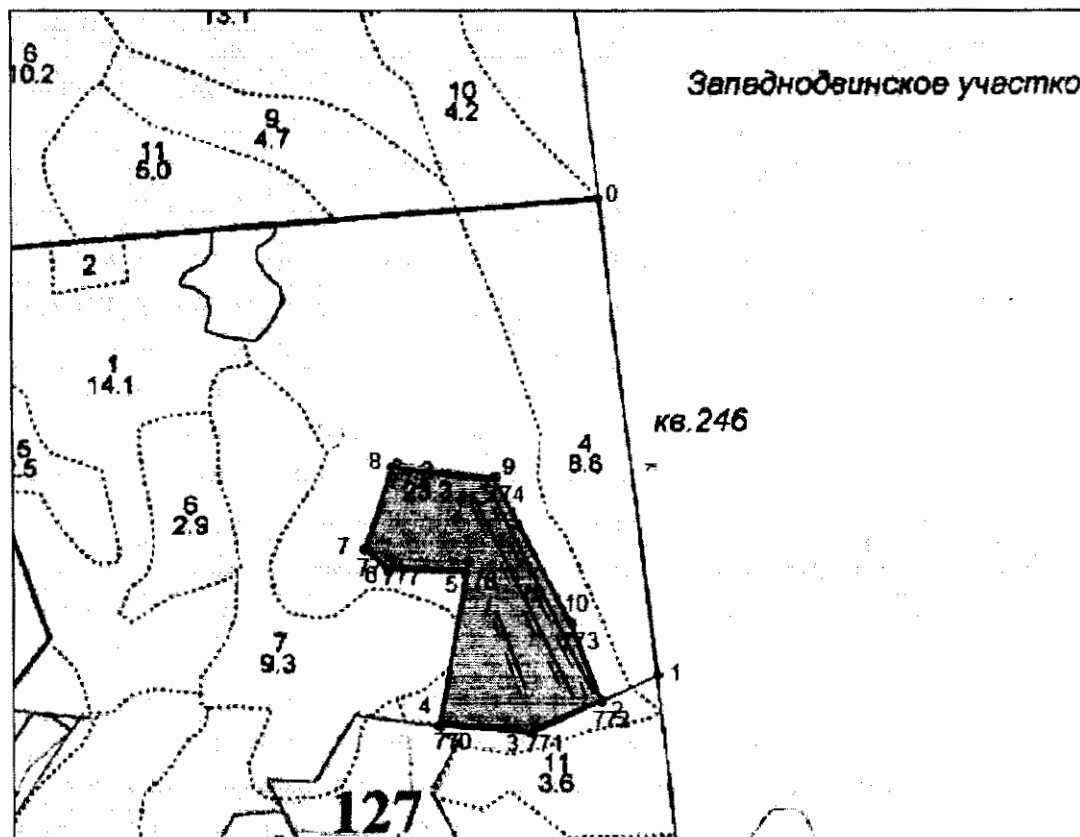
## Итоговая

Ступени толщины, см	Количество деревьев по категориям состояния, шт.																Всего деревьев по ступеням	
	I	II	III	IV		V		VI			ветровал, бурелом			аварийные деревья			шт.	в том числе подлежат рубке, %
				НЗ	З	НЗ	З	НЗ	З	О	НЗ	З	О	НЗ	З	О		
	2	3	4	5	6	7	8	9	10	11	12	13	14	15	16	17	18	19
1																		
8																		
12	2	2															4	
16	4	12	5			4											25	16,0
20	10	15	12	9		5		2									53	30,2
24	15	10	16	9		6		1									57	29,8
28	7	10	14	8		5		1									45	40,0
32	5	4	11	6		4		1									31	35,5
36	3	3	1	2		5		3									17	58,8
40	1	3	2	2		2											10	40,0
44			1	1		1											3	66,7
48				1		1											2	100,0
52																		
56																		
60																		
Итого число стволов, шт	41	41	42	38		33		8									247	84
Итого, % от числа стволов	16,6	16,6	17,0	15,4		13,4		3,2									100	41,3
Итого запас, кубм	25,4	25,0	30,5	30,5		28,2		7,0									146,7	69,3
Итого, % от запаса	17,3	17,1	20,8	20,8		19,3		4,7									100	47,2

Примечание: НЗ - незаселенное, З - заселенное, О - отработанное вредителями.  
Средняя по породе: Ель-3.2: Осина-3.3

### Абрис участка

Отведенного, под сплошную санитарную рубку в квартале 127 выдел 3  
площадь 6,6 га Двинского участкового лесничества  
(по л/у Двинское лесничество)  
Западнодвинского лесничества Тверской области М:10000



Номера точек	Координаты	Румбы линий	Длина, м	Номер а точек	Координаты	Румбы линий	Длина, м
0	N56°16'02.809" E32°00'30.304"	ЮВ:17°	579	6	N56°15'45.75" E32°00'13.075"	СЗ:59°	46
1	N56°15'41.015" E32°00'35.122"	ЮЗ:55°	88	7	N56°15'46.725" E32°00'11.055"	СВ:9°	124
2	N56°15'39.812" E32°00'30.478"	ЮЗ:55°	109	8	N56°15'50.514" E32°00'13.408"	СВ:86°	142
3	N56°15'38.32" E32°00'24.728"	ЮЗ:85°	131	9	N56°15'50.032" E32°00'21.633"	ЮВ:38°	234
4	N56°15'38.687" E32°00'17.132"	СВ:0°	220	10	N56°15'43.346" E32°00'28.034"	ЮВ:31°	117
5	N56°15'45.69" E32°00'19.361"	ЮЗ:81°	108	2	N56°15'39.812" E32°00'30.478"		

Условные обозначения:

Пробная площадь пробна

Граница участка

Исполнитель работ по проведению лесопатологического обследования:

Ф.И.О. Егоров В.Г.

Подпись

Дата составления документа 19.12.2017

Телефон 52-3195

№ выдела	Ленты (круговой площадки) перечета				
	№ ленты (площадки)	длина, м	ширина, м	радиус, м	площадь, га
3	1	100	10		0,1
	1	500	10		0,3
	3	500	10		0,3
					0,7