


УТВЕРЖДАЮ:
Заместитель начальника Управления
лесаами Тамбовской области
А.Ф.Пышкин 
Дата 12.01.2018 г.

АКТ
лесопатологического обследования № 974

лесных насаждений Челнавское лесничества
Тамбовская область (субъект РФ)

Способ лесопатологического обследования:

1. Визуальный

2. Инструментальный

Место проведения

Участковое лесничество	Урочище (дача)	Квартал (кварталы)	Выдел (выделы)	Площадь, га
Комсомольское		8	26	1.6

Лесопатологическое обследование проведено на общей площади 1.6 га.

Инструментальное обследование лесного участка

1. Фактическая таксационная характеристика лесного насаждения соответствует (не соответствует) (нужное подчеркнуть) таксационному описанию. Причины несоответствия:

Ведомость лесных участков с выявленными несоответствиями таксационным описаниям приведена в приложении 1 к Акту.

2. Состояние насаждений: **с нарушенной устойчивостью**

с утраченной устойчивостью

причины повреждения:

Губка сосновая, Засуха

В том числе:

заселено (отработано) стволовыми вредителями

Вид вредителя	Порода	Встречаемость (% заселённых деревьев)	Степень заселения лесного насаждения (слабая, средняя, сильная)

Повреждено огнём

Вид пожара	Порода	Состояние корневых лап		Состояние корневой шейки		Подсушивание луба	
		% повреждённых огнём корней	% деревьев с данным повреждением	ожог корневой шейки по окружности (1/4; 2/4; 3/4; более 3/4)	% деревьев с данным повреждением	по окружности (1/4; 2/4; 3/4; более 3/4)	% деревьев с данным повреждением

Поражено болезнями

Вид болезни	Порода	Встречаемость (% поражённых деревьев)	Степень поражения лесного насаждения (слабая, средняя, сильная)
Губка сосновая	С	10	слабая

3. Выборке подлежит
в т.ч.: ослабленных
сильно ослабленных
усыхающих
свежего сухостоя
в т.ч.: свежего ветровала
свежего бурелома
старого ветровала
в т.ч.: старого бурелома
старого сухостоя

11.3 % деревьев,
% (причины назначения)
% (причины назначения)
6.1 % (причины назначения)
3.8 %, %
%
%
%
%
1.4 %

9.1 % деревьев по запасу,
% (причины назначения)
% (причины назначения)
4.9 % (причины назначения)
3.0 %, %
%
%
%
1.2 %

4. Полнота лесного насаждения после уборки деревьев, подлежащих рубке, составит
Критическая полнота для данной категории лесных насаждений составляет

0.7

0.3

5. ЗАКЛЮЧЕНИЕ

С целью предотвращения негативных процессов или снижения ущерба от их воздействия назначено:

Участковое лесничество	Урочище (дача)	Квартал	Выдел	Площадь, выдела, га	Вид мероприятия	Площадь, мероприятия, га	Порода	Запас на выдел, кубм	Крайние сроки проведения
Комсомольское		8	26	1.6	ВСП	1.6	С	54.24	2018

Ведомость перечета деревьев назначенных в рубку и абрис лесного участка прилагаются (приложение 2 и 3 к Акту)

- 6. Меры по обеспечению возобновления
- 7. Мероприятия, необходимые для предупреждения повреждения или поражения смежных насаждений
сбор порубочных остатков с последующим сжиганием в пожаробезопасный период, в смежных насаждениях осуществлять надзор за распространением вредителей и болезней.
- 8. Сведения для расчёта понижающего коэффициента стоимости древесины:
 год образования старого сухостоя _____
 основная причина повреждения древесины **2016**

Дата проведения обследований **11.07.2017**
 Исполнитель работ по проведению лесопатологических обследований:

ФИО

Тепляков Юрий Александрович

Подпись



Ведомость перечета деревьев назначенных в рубку


ВРЕМЕННАЯ ПРОБНАЯ ПЛОЩАДЬ №

Субъект Российской Федерации
Лесничество (лесопарк) Квартал Выдел
Площадь га.
Номер очага вредных организмов Размер пробной площади га
Таксационная характеристика:
Тип леса Состав Возраст Бонитет
Полнота Запас на га Возобновление

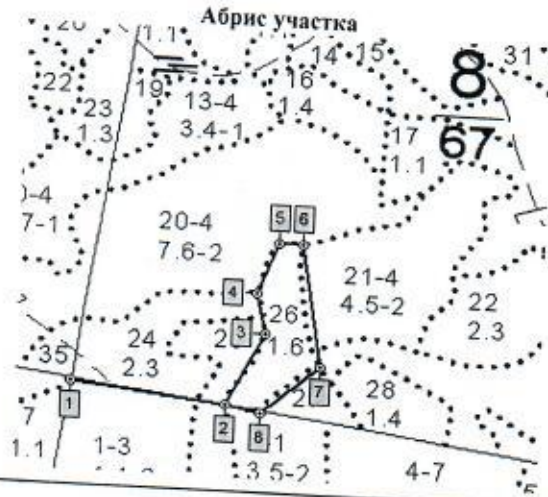
Время и причина ослабления лесного насаждения
Губка сосновая, Засуха

Тип очага вредных организмов: эпизодический, хронический (подчеркнуть)
Фаза развития очага вредных организмов: начальная, нарастания численности, собственно вспышка, кризис (подчеркнуть)
Состояние лесного насаждения, намечаемые мероприятия

Насаждение с нарушенной устойчивостью. Требуется проведение выборочной санитарной рубки.

Исполнитель работ по проведению лесопатологических обследований:
ФИО *Тепляков Юрий Александрович* Подпись 
Дата составления документа *10.01.2018* Телефон *8-4752-72-45-16*

М 1:10000



Номер выдела	Сплошной перечет				
	№ ленты (площадки)	длина, м	ширина, м	радиус, м	площадь, га
26					1.6

Номера точек	Координаты	Румбы линий	Длина, м
1-2	E: 53.195216 N: 41.340384	ЮВ 85	
2-3	E: 53.195032 N: 41.343643	СВ 26	219
3-4	E: 53.19603 N: 41.344441	СЗ 13	123
4-5	E: 53.196579 N: 41.344235	СВ 20	63
5-6	E: 53.197295 N: 41.344666	СВ 89	85
6-7	E: 53.197303 N: 41.34517	ЮВ 9	34
7-8	E: 53.195635 N: 41.345619	ЮЗ 47	188
8-2	E: 53.194945 N: 41.344382	СЗ 79	113
			50

Условные обозначения

Исполнитель работ по проведению лесопатологических обследований:

ФИО: Тепляков Юрий Александрович
 Дата составления документа: 10.01.2018
 Подпись: [Подпись]
 Телефон: 8-4752-72-45-16

Приложение 1.1
к акту лесопатологических обследований

Результаты проведения лесопатологических обследований лесных насаждений за май 2017 г.
(месяц)

Субъект Российской Федерации Тамбовская область
Лесничество (лесопарк) Челнавское
Участковое лесничество Комсомольское
Урочище (лесная дача) _____

1	2	3	4	5	6	7	Таксационная характеристика лесного насаждения								Распределение деревьев по категориям состояния, % от запаса										Рекомендуемые мероприятия											
							8	9	10	11	12	13	14	15	16	17	18	19	20	21	22	23	24	25	26	27	28	29	30	31	32	33	34			
Номер квартала	Номер выдела	Площадь выдела, га	Целевое назначение лесов	Категория защитных лесов	Номер лесопатологического выдела	Площадь лесопатологического выдела, га	состав	порода	возраст	средняя высота, м	средний диаметр, см	тип леса	полнота	бонитет	запас, куб. м/га	Число деревьев на пробе, шт.	без признаков ослабления	ослабленные	сильно ослабленные	усыхающие	свежий сухостой	старый сухостой	свежий ветровал	старый ветровал	свежий бурелом	старый бурелом	варяжные деревья	Признаки повреждения деревьев	Доля поврежденных деревьев, %	Причина ослабления, повреждения	Подожжит рубке, %	Вид	Площадь, га			
8	26	1.6	Защитные	противопожарные леса	26	1.6	С	53	20	20	МШ	0.8	1	300	797	46.1	15.4	9.2	4.9	1.4	1.6						104,	10.0				7.5	ВСП	1.6		
							Б								182	14.8	4.7	0.7	0.1	1.6							114,			1.6						
																											504,									
																											801,									
																											832,									
																											853									

Показатели, не соответствующие таксационному описанию отмечаются "х".
Исполнитель работ по проведению лесопатологического обследования:

ФИО: Тепляков Юрий Александрович Подпись 

Дата составления документа: 10.01.2018 Телефон: 724516

