

УТВЕРЖДАЮ:  
Заместитель начальника Управления  
лесами Тамбовской области  
А.Ф.Пышкин *А.Ф.Пышкин*  
Дата 31.10.2017г.

Акт  
лесопатологического обследования № 472

лесных насаждений Серповское лесничества  
Тамбовская область (субъект РФ)

Способ лесопатологического обследования:

1. Визуальный

2. Инструментальный

Место проведения

Участковое лесничество	Урочище (дача)	Квартал (кварталы)	Выдел (выделы)	Площадь, га
Старотомниковское		39	9А	2,4

Лесопатологическое обследование проведено на общей площади 2,4 га.

## Инструментальное обследование лесного участка

1. Фактически таксационная характеристика лесного насаждения соответствует (не соответствует) (нужное подчеркнуть) таксационному описанию. Причины несоответствия: давность лесоустройства

Ведомость лесных участков с выявленными несоответствиями таксационным описаниям приведена в приложении Г к Акту.

2. Состояние насаждений: с нарушенной устойчивостью

с утраченной устойчивостью

причины повреждения:

*Корневая губка*

В том числе:

заселено (отработано) стволовыми вредителями

Вид вредителя	Порода	Встречаемость (% заселённых деревьев)	Степень заселения лесного насаждения (слабая, средняя, сильная)

Повреждено огнём

Вид пожара	Порода	Состояние корневых лап		Состояние корневой шейки		Подсушивание зуба	
		% повреждённых огнём корней	% деревьев с данным повреждением	ожог корневой шейки по окружности (1/4; 2/4; 3/4; более 3/4)	% деревьев с данным повреждением	по окружности (1/4; 2/4; 3/4; более 3/4)	% деревьев с данным повреждением

Поражено болезнями

Вид болезни	Порода	Встречаемость (% поражённых деревьев)	Степень поражения лесного насаждения (слабая, средняя, сильная)
Корневая губка	С	29,9	сильная

3. Выборке подлежит

- в т.ч.: ослабленных
- сильно ослабленных
- усыхающих
- свежего сухостоя
- в т.ч.: свежего ветровала
- свежего бурелома
- старого ветровала
- в т.ч.: старого бурелома
- старого сухостоя

46,7 % деревьев,  
% (причины назначения)  
17 % (причины назначения)  
8,0 % (причины назначения)  
16,2 %,  
%  
%  
%  
%  
5,5 %

4. Полнота лесного насаждения после уборки деревьев, подлежащих рубке, составит

0,2

0,3

Критическая полнота для данной категории лесных насаждений составляет

## 5. ЗАКЛЮЧЕНИЕ

С целью предотвращения негативных процессов или снижения ущерба от их воздействия назначено:

Участковое лесничество	Урочище (дача)	Квартал	Выдел	Площадь, выдела, га	Вид мероприятия	Площадь, мероприятия, га	Порода	Запись в выдел, кубм	Крайние сроки проведения
Старотомчиковское		39	9А	2,4	ССР	2,4	С	771,0	2018
							Б	25,7	
							Ос	11,9	
							Д	28,9	

Ведомость перечета деревьев назначенных в рубку и абрис лесного участка прилагаются (приложение 2 и 3 к Акту)

6. Меры по обеспечению возобновления **в соответствии с "Правилами лесовосстановления"**
7. Мероприятия, необходимые для предупреждения повреждения или поражения смежных насаждений сбор порубочных остатков с последующим сжиганием в пожаробезопасный период, в смежных насаждениях осуществлять контроль за распространением вредителей и болезней.
8. Сведения для расчёта понижающего коэффициента стоимости древесины:  
 год образования старого сухостоя **2016**  
 основная причина повреждения древесины

Дата проведения обследований **25.07.2017**

Исполнитель работ по проведению лесопатологических обследований:

*Тепляков Юрий Александрович*

Подпись






**Результаты проведения лесопатологических обследований лесных насаждений за май 2017 г.**

(месяц)

Субъект Российской Федерации Тамбовская область  
Лесничество (лесопарк) Серповское  
Участковое лесничество Старотомнинковское  
Урочище (лесная дача) \_\_\_\_\_

1	2	3	4	5	6	7	Таксационная характеристика лесного насаждения										Распределение деревьев по категориям состояния, % от запаса										29	30	31	32	Рекомендуемые мероприятия						
							8	9	10	11	12	13	14	15	16	17	18	19	20	21	22	23	24	25	26	27					28	33	34				
Номер квартала	Номер выдела	Площадь выдела, га	Целевое назначение лесов	Категория защитных лесов	Номер лесопатологического выдела	Площадь лесопатологического выдела, га	состав	попоя	возраст	средняя высота, м	средний диаметр, см	тип леса	площадь	донитет	запас, куб. м/га	число деревьев на проб, шт.	без признаков ослабления	ослабленные	сильно ослабленные	ухаживаемые	свежий сухостой	старый сухостой	свежий ветровал	старый ветровал	свежий бурелом	старый бурелом	запаренные деревья	Признаки повреждения деревьев	Доля поврежденных деревьев, %	Причина ослабления, повреждения	Потеря рубке, %	Итого	Итого				
39	9А	2,4	защитное	лес.	9А	2,4	10С	С	77	25	32	ДСН	0,5	1	350	778	31,7	16,7	25,6	12,6	4,3	1,2							43,7	Корневая гниль	29,9	29,9	Итого	Итого			
								Б								230	0,1	0,4	0,6	0,6	1,2	0,2							1,4		9,1						
								Ос								16	0,1	0,3	0,2	0,2	0,6	0,1							0,7		2,0						
								Д								195	0,4	1,0	0,6	0,4	0,8	0,3							1,1		5,7						

Показатели, не соответствующие таксационному описанию отмечаются \*\*\*  
Исполнитель работ по проведению лесопатологического обследования

ФИО: Тепляков Юрий Александрович Подпись: 

Дата составления документа: 18.10.2017 Телефон: 724516

### Ведомость перечета деревьев назначенных в рубку

#### ВРЕМЕННАЯ ПРОБНАЯ ПЛОЩАДЬ №

Субъект Российской Федерации

Лесничество (лесопарк)  Квартал  Выдел

Площадь  га,

Номер очага вредных организмов  Размер пробной площади  га

Таксационная характеристика:

Тип леса  Состав  Возраст  Бонитет

Полнота  Запас на га  Возобновление

Время и причина ослабления лесного насаждения  
*Корневая губка*


Тип очага вредных организмов: эпизодический, хронический (подчеркнуть)

Фаза развития очага вредных организмов: начальная, нарастания численности, собственно вспышка, кризис (подчеркнуть)

Состояние лесного насаждения, намечаемые мероприятия

*Насаждение с утраченной устойчивостью. Требуется проведения сплошной санитарной рубки.*

Исполнитель работ по проведению лесопатологических обследований:

ФИО *Тепляков Юрий Александрович* Подпись 

Дата составления документа *18.10.2017* Телефон *8-4752-72-45-16*

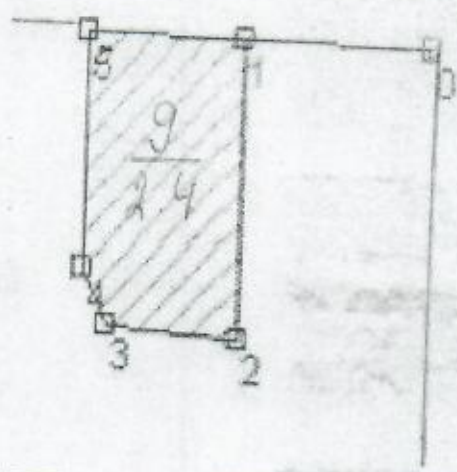






Абрис участка

М 1:10000




Номер выдела	Сплошной пересчет				
	№ ленты (площадки)	длина, м	ширина, м	радиус, м	площадь, га
9А					2,4

Номера точек	Координаты	Румбы линий	Длина, м
0-1	E: 53.779387 N: 41.973993		
1-2	E: 53.77935 N: 41.971779	СЗ 89	141
2-3	E: 53.777479 N: 41.971736	ЮВ 0	200
3-4	E: 53.777531 N: 41.970748	СЗ 85	97
4-5	E: 53.777912 N: 41.970314	СЗ 26	45
5-1	E: 53.779357 N: 41.970356	СВ 0	155
		ЮВ 88	116

Условные обозначения

Исполнитель работ по проведению лесопатологических обследований:

ФИО: Тепляков Юрий Александрович      Подпись: 

Дата составления документа: 18.10.2017      Телефон: 8-4752-72-45-16

